

СОДЕРЖАНИЕ ТОМ 1

Текстовая часть

Исходные данные

1. Общие положения.....	1
2. Нормативно-правовая база.....	1
3. Цель разработки проекта межевания	2
4. Основные задачи проекта межевания.....	2
5. Проектирование.....	3
6. Исходные данные, используемые в проекте межевания.....	4
7. Общая характеристика территории.....	5
8. Проектное решение.....	8
9. Сведения о границах территории.....	10
10. Зоны с особыми условиями использования территорий.....	11
10.1 Охранная зона объектов электросетевого хозяйства.....	13
10.2 Охранная зона газораспределительных сетей.....	16
10.3 Водоохранная зона	19
10.3 Объекты историко-культурного наследия	21
11. Координатное описание образуемых и ранее учтенных земельных участков, сведения о которых не содержатся в ЕГРН.....	22
12. Координатное описание линии ЛЭП (многоконтурный земельный участок).....	50
13. Координатное описание охранной зоны ЛЭП 0,4 кВ.....	60
14. Координатное описание перераспределяемых земельных участков	62
14. Координатное описание участка мест общего назначения (код 13.0)....	72
15. Координатное описание исходного земельного участка	74

ПРИЛОЖЕНИЯ:

ЧЕРТЕЖИ МЕЖЕВАНИЯ ТЕРРИТОРИИ

ПРОЕКТ МЕЖЕВАНИЯ ЗЕМЕЛЬНЫХ УЧАСТКОВ**Исходные данные****Перечень документов, использованных при подготовке проекта межевания**

№ п/п	Наименование документа	Реквизиты документа
1	2	3
1	Кадастровый план территории	№ КУВИ-001/2024-186271105, от 18 июля 2024 г., выдан Государственный комитет по государственной регистрации и кадастру Республики Крым
2	Постановление	№ 2370-п, от 29 ноября 2021 г., выдан Администрация города Евпатории Республики Крым
3	Выписка из ЕГРН на ЗУ 3476	серия КУВИ, № 001/2024-60897368, от 1 марта 2024 г.
4	Постановление об утверждении СРЗУ	№ 1555-п, от 7 июня 2024 г., выдан Администрация города Евпатории Республики Крым
5	Выписка из ЕГРН на ЗУ 3679	№ -, от 17 июля 2024 г.
6	СХЕМА проектируемой территории	№ -, от 2 июля 1982 г., выдан Администрация города Евпатории Республики Крым

1. ОБЩИЕ ПОЛОЖЕНИЯ

Проект межевания территории, расположенной по адресу: Республика Крым, городской округ Евпатория, г. Евпатория, территория СТ ВЕСНА разработан на основании: Выписки из Единого государственного реестра недвижимости об основных характеристиках и зарегистрированных правах на объект недвижимости от 17.07.2024г. в отношении земельного участка с кадастровым номером 90:18:010168:3679(номер регистрации права 90:18:010168:3679-91/015/2024-1 от 17.07.2024 г.); Договора № 1-10/22 от 15 октября 2022 г. на выполнение работ по разработке проекта межевания территории.

2. НОРМАТИВНО-ПРАВОВАЯ БАЗА

1. Градостроительный кодекс Российской Федерации.
2. Земельный кодекс Российской Федерации.
3. Федеральный закон от 24.07.2007 № 221-ФЗ «О государственном кадастре недвижимости».
4. Федеральный закон от 29.07.2017 № 217-ФЗ «О ведении гражданами садоводства и огородничества для собственных нужд и о внесении изменений в отдельные законодательные акты Российской Федерации».
5. СП 42.13330.2011 «Свод правил. Градостроительство. Планировка и застройка городских и сельских поселений. Актуализированная редакция СНиП 2.07.01-89*», утв. Приказом Минрегиона РФ от 30.12.2016 №1034/пр.
6. СП 53.13330.2011 «Планировка и застройка территорий садоводческих (дачных) объединений граждан, здания и сооружения. Актуализированная редакция СНиП 30-0297*».
7. Приказ Федеральной службы государственной регистрации, кадастра и картографии от 10 ноября 2020 г. № П/0412 "Об утверждении классификатора видов разрешённого использования земельных участков".
8. Закон Республики Крым от 31.07.2014 №38-ЗРК «Об особенностях регулирования имущественных и земельных отношений на территории Республики Крым».
9. Закон Республики Крым от 15.01.2015 №66-ЗРК/2015 «О представлении земельных участков, находящихся в государственной или муниципальной собственности, и некоторых вопросах земельных отношений».
10. Закон Республики Крым от 23.11.2016 №320-ЗРК/2016 «Об особенностях предоставления земельных участков, находящихся в государственной или муниципальной собственности, садоводческим, огородническим и дачным некоммерческим объединениям граждан на территории Республики Крым и о внесении изменений в некоторые законы Республики Крым».
11. Региональные нормативы градостроительного проектирования Республики Крым, утверждённые постановлением Совета министров Республики Крым от 26.04.2016 №171.

12. Генеральный план муниципального образования городской округ Евпатория.

13. Правила землепользования и застройки муниципального образования городской округ Евпатория.

14. Состав и содержание проекта межевания определяются ст.43 Градостроительного Кодекса Российской Федерации.

3.ЦЕЛЬ РАЗРАБОТКИ ПРОЕКТА МЕЖЕВАНИЯ

Проект межевания территории выполнен в целях определения границ земельных участков, права на которые не зарегистрированы, планируемых для предоставления физическим лицам - членам кооператива, а также границ земельных участков общего назначения, которые будут переданы в собственность садоводческого некоммерческого товарищества «ВЕСНА»; для определения координат земельных участков, которые для этих целей будут образованы путём раздела земельного участка 90:18:010168:3679 с сохранением исходного участка в изменённых границах; выявление содержащихся в ЕГРН сведений о границах участков, подлежащих корректировке для устранения наложений/черезполосиц или ошибок.

4. ОСНОВНЫЕ ЗАДАЧИ ПРОЕКТА МЕЖЕВАНИЯ

Задачами проекта межевания являются: определение местоположения границ образуемых и изменяемых земельных участков на территории СНТ «ВЕСНА» для дальнейшего оформления земельных участков садового кооператива в соответствии с законодательством РФ.

Проектом межевания территории предусматривается полное разграничение территории садоводческого товарищества СНТ «ВЕСНА» на земельные участки путем сохранения существующих участков, поставленных на государственный кадастровый учет и земельных участков права на которые оформлены в установленном законодательством порядке, образования новых с учетом фактического землепользования и изменения существующих земельных участков в связи с:

потребностями для выделения территории под имущество общего пользования выявленными противоречиями в описании их местоположения.

Границы и размеры земельных участков определялись с учетом градостроительных нормативов, правоустанавливающих документов на земельные участки, предоставленных заказчиком и исторически сложившейся границы. Норма отвода земельных участков для ведения садоводства согласно действующего законодательства составляет от 0.04 га до 0.08 га, но в связи с тем, что данный садовый массив был сформирован более 25 лет назад то большинство садовых земельных участков и проездов уже фактически сформировано.

Проектом межевания территории предусмотрено:

- фиксирование (сохранение без изменений) границ земельных участков, поставленных на государственный кадастровый учет и права на которые оформлены в установленном законодательством порядке в сведениях о которых не выявлено, кадастровых и технических ошибок
- изменение конфигурации и площади ранее учтенных земельных участков, которые в силу сложившихся обстоятельств не могут существовать в прежних границах;
- образование земельных участков, границы которых на данный момент не установлены, а права не зарегистрированы в установленном порядке;
- перераспределение границ земельных участков, находящихся в частной собственности и земель и (или) земельных участков, находящихся в государственной собственности для исключения вклинивания, вкрапливания, изломанности границ;
- определение границ земельных участков, которые после образования будут относиться к территориям общего пользования или имуществу общего пользования.

В проекте межевания не предусмотрено образование земельных участков в отношении которых предполагается резервирование и (или) изъятие для государственных или муниципальных нужд.

5. Проектирование

Проект межевания разрабатывается в сложившихся границах территории - СНТ «ВЕСНА», частично застроенной, расположенной на территории муниципального образования городской округ Евпатория, на основании геодезической съёмки земельного участка СНТ «ВЕСНА», выполненной ИП Никулина Н.А. с использованием электронного тахеометра Sokia SET-630R и геодезической спутниковой аппаратуры EFT M3, контроллер H2. Все измерительные средства своевременно поверены, имеют поверочные свидетельства, исправны. Согласно Выписке из Единого государственного реестра недвижимости об основных характеристиках и зарегистрированных правах на объект недвижимости от 17.07.2024 г., вышеуказанный земельный участок площадью 78548 кв.м, внесён в Единый государственный реестр недвижимости с кадастровым номером 90:18:010168:3679 и зарегистрировано право собственности за муниципальным образованием городской округ Евпатория, номер регистрации права 90:18:010168:3679-91/015/2024-1 от 17.07.2024 г. Настоящим проектом межевания предусматриваются действия по определению местоположения границ образуемых земельных участков, уточнению (изменению) границ существующих земельных участков, в том числе, учтённых ЕГРН, определению границ образуемых земельных участков,

которые после образования будут относиться к территориям общего назначения.

Границы таких земельных участков определяются с учётом красных линий, границ смежных земельных участков, в том числе, учтённых ЕГРН, проходов, проездов, иных территорий общего назначения. Определение местоположения границ образуемых и изменённых земельных участков, виды разрешённого использования земельных участков осуществляется в соответствии с нормами отвода земельных участков для конкретных видов деятельности,

установленными в соответствии с Правилами землепользования и застройки муниципального образования городской округ Евпатория Республики Крым - ведение садоводства и с учётом сложившихся границ землепользований.

Земельный участок 90:18:010168:3679 является многоконтурным, имеет следующие характеристики: категория земель — земли населённых пунктов, вид разрешённого использования - ведение садоводства (код 13.2). При определении границ земельных участков, требования к точности и методам определения координат приняты в соответствии с приказом Росреестра от 23.10.2020 N П/0393 «Об утверждении требований к точности и методам определения координат характерных точек границ земельного участка, требований к точности и методам определения координат характерных точек контура здания, сооружения или объекта незавершённого строительства на земельном участке, а также требований к определению площади здания, сооружения, помещения, машино-места». Координирование принятых проектных решений произведено в системе координат СК 63, используемой при ведении государственного кадастра недвижимости в Республике Крым, система высот - Балтийская. Проект межевания территории, расположенного по адресу: Республика Крым, Республика Крым, городской округ Евпатория, г. Евпатория, территория СТ ВЕСНА соответствует Правилам землепользования и застройки муниципального образования городской округ Евпатория Республики Крым.

6. ИСХОДНЫЕ ДАННЫЕ, ИСПОЛЬЗУЕМЫЕ В ПРОЕКТЕ МЕЖЕВАНИЯ

1 Выписка из ЕГРН об основных характеристиках и зарегистрированных правах на объект недвижимости (собственность 90:18:010168:3679-91/015/2024-1 от 17.07.2024)г.)

2.Список участков СНТ «ВЕСНА»;

3.Схема снт ВЕСНА от 1982 года.

7. ОБЩАЯ ХАРАКТЕРИСТИКА ТЕРРИТОРИИ

Площадь СНТ «ВЕСНА» составляет 78548 кв.м. Земельный участок формируется в границах кадастрового квартала 90:18:010168. Проект межевания территории разрабатывается в виде графических и текстовых материалов оформления в виде пояснительной записки с приложениями. Графические материалы проекта межевания территории включают в себя: схему фактических границ земельных участков; чертёж межевания территории, текстовые материалы к проекту межевания территории включают пояснительную записку с приложениями. Пояснительная записка включает характеристику территории, на которой осуществляется межевание, обоснования принятых в проекте решений, в том числе: -проектных границ земельных участков с учётом возможности их использования в соответствии с действующими требованиями и ограничениями сервитутов, пересмотра (в случае необходимости) ранее установленных границ земельных участков. Проектом межевания территории предусмотрено: -фиксирование (сохранение без изменений) границ земельных участков, поставленных на государственный кадастровый учёт, в сведениях о которых не выявлено градостроительных, кадастровых и технических ошибок; -образование земельных участков, права на которые на данный момент не зарегистрированы в установленном порядке; -изменение границ земельных участков, поставленных на государственный кадастровый учёт, содержащих противоречия в описании местоположения таких границ. -определение границ земельных участков, которые после образования будут относиться к территориям общего пользования или имуществу общего пользования. Проект межевания территории разработан на основе кадастрового плана территории. В границах проектирования отсутствуют границы особо охраняемых природных территорий.
В границах проектирования отсутствуют лесные участки.
В границах проектирования отсутствуют границы территорий объектов культурного наследия.

Кроме того, земельный участок 90:18:010168:3679 граничит с зоной с особыми условиями использования территории (реестровый номер 90:00-6.229) - Евпаторийское лесничество Республики Крым

Подготовка проекта межевания территории осуществляется в целях образования земельных участков из земель СНТ «ВЕСНА» путём раздела земельного участка с кадастровым номером 90:18:010168:3476. Согласно ст. 11.3 Земельного Кодекса РФ, образование земельных участков из земельного участка, предоставленного садоводческому или огородническому некоммерческому товариществу осуществляется исключительно в соответствии с утвержденным проектом межевания территории.

Согласно ст. 11.3 Земельного Кодекса РФ, раздел земельного участка, предоставленного садоводческому или огородническому некоммерческому

товариществу, осуществляется в соответствии с проектом межевания территории. При разделе такого земельного участка могут быть образованы один или несколько земельных участков, предназначенных для ведения гражданином садоводства или огородничества либо относящихся к имуществу общего пользования. При этом земельный участок, раздел которого осуществлен, сохраняется в измененных границах (измененный земельный участок)

Проект межевания территории выполнен в соответствии с п. 2 ст. 43 Градостроительного кодекса Российской Федерации, согласно которому подготовка проекта межевания территории осуществляется для определения местоположения границ образуемых и изменяемых земельных участков; установления, изменения, отмены красных линий для застроенных территорий, в границах которых не планируется размещение новых объектов капитального строительства, а также для установления, изменения, отмены красных линий в связи с образованием и (или) изменением земельного участка, расположенного в границах территории, применительно к которой не предусматривается осуществление деятельности по комплексному и устойчивому развитию территории, при условии, что такие установление, изменение, отмена влекут за собой исключительно изменение границ территории общего пользования.

Согласно Правил землепользования и застройки городского округа Евпатории №1-86/2 от 22.02.2019 (с изменениями от 23.04.2021 № 2-29/7) и Решения о внесении изменений в действующие ПЗЗ от 28.01.2022г 3 2-41/7 г.Евпатория территория СНТ отнесена к зоне садоводческих или огороднических некоммерческих товариществ (СХ-1)

Основные и условно разрешённые виды использования земельных участков и объектов капитального строительства

Для ведения личного 2.2 подсобного хозяйства 12.1 Земельные участки (территории) общего пользования 12.1.1 Улично-дорожная сеть 12.1.2 Благоустройство территории 13.1 Ведение огородничества	Магазины 4.4 Общественное .4.6 питание Отдых (рекреация) 5.0	Предоставление 3.1.1 коммунальных услуг
--	---	--

Ведение садоводства 13.2 Земельные участки 13.0 общего назначения		
---	--	--

Предельные (минимальные и (или) максимальные) размеры земельных участков и предельные параметры разрешенного строительства, реконструкции объектов капитального строительства установлены применительно к различным видам разрешенного использования и приведены в таблице 1.

Таблица 1

Код	Наименование вида разрешенного использования	Предельные (минимальные и (или) максимальные) размеры земельных участков и предельные параметры разрешенного строительства, реконструкции объектов капитального строительства					
		S min , га	S max, га	Отступ min ,	Этаж max надз. ед ,	Кз min	Кзmax
2.2	Для ведения личного подсобного хозяйства (приусадебный земельный участок)	0,04	0,08	для хозяйств. и вспом. построек)	3	-	0,2
3.1.1	Предоставление коммунальных услуг	0,001	-	1	3	-	-
4.4	Магазины	0,05	-	3	3	0,25	0,80 (1)
4.6	Общественное питание	0,05	-	3	3	0,25	0,80 (1)

5.0	Отдых (рекреация)	0,04	-	3	16	0,1	0,70 (0,80)
12.0	Земельные участки (территории) общего пользования	0,001	-	-	-	-	-
12.0 1.	Улично-дорожная сеть	0,001	-	-	-	-	-
12.0 2.	Благоустройство территории	0,001	-	-	-	-	-
13.0	Земельные участки общего назначения	0,001	-	-	-	-	-
13.1	Ведение огородничества	0,03	0,08	1	1	-	0,4
13.2	Ведение садоводства	0,03	0,12	для 1) 3 хозяйств. и	2	-	0,3

:В таблице № 49-1 используются следующие сокращения

- 1) S min; предельные минимальные размеры земельных участков -
- 2) S max; предельные максимальные размеры земельных участков -
- 3) Отступ min минимальные отступы от границ земельных участков в -
целях определения мест допустимого размещения зданий, строений,
сооружений, за пределами которых запрещено строительство зданий
строений, сооружений (за исключением границ земельных участков по красной
линии застройки
- 4) Этажах надземных - предельное максимальное количество
надземных этажей зданий, строений, сооружений, включая мансардный
- 5) Kз min , минимальный коэффициент застройки земельного участка -
без учета эксплуатируемой кровли подземных, подвальных, цокольных
частей объектов

8. ПРОЕКТНОЕ РЕШЕНИЕ

Задача проекта межевания: определение границ земельных участков на территории СНТ «ВЕСНА» для обеспечения процесса архитектурно-строительного проектирования, строительства и ввода в эксплуатацию объектов капитального строительства, обеспечение СНТ «ВЕСНА» недостающей градостроительной документацией для оформления земельных участков членов СНТ, в соответствии с законодательством РФ. В проекте межевания отображены границы проектируемых земельных участков в существующих

границах СНТ. Границы и размеры сформированных земельных участков определялись с учётом градостроительных нормативов и сложившейся ситуации.

Земельным участком является часть земной поверхности, границы которой определены в соответствии с федеральными законами.

Земельный участок формируется по присущим только ему индивидуальным характеристикам: месторасположение, площадь, границы, ограничения и обременения в использовании.

Размер земельного участка определяется в соответствии с утверждёнными в установленном порядке предельными размерами, нормами отвода, техническими регламентами и проектными обоснованиями.

Границы земельного участка проектируются с учётом:

сведений ЕГРН о границах смежных с ним земельных участков;

сведений ИСОГД (информационных систем обеспечения градостроительной деятельности) о территории, на которой располагается проектируемый земельный участок, в т.ч. территориальные зоны, зоны с особым режимом использования, проекты планировки, красные линии, виды разрешённого использования и т.п.;

естественных границ земельного участка, в т.ч. природных и иных объектов, которые визуально определены;

санитарных, санитарно-защитных, охранных и технических зон.

Подготовка проекта межевания территории осуществляется применительно к территории, расположенной в границах одного или нескольких смежных элементов планировочной структуры, границах определённой правилами землепользования и застройки территориальной зоны и (или) границах установленной схемой территориального планирования муниципального района, генеральным планом поселения, городского округа функциональной зоны.

При разделе земельного участка для ведения садоводства, образуемые земельные участки должны быть обеспечены подъездом шириной не менее 3,5 м. При невозможности выполнения данного условия участок считается неделимым и не подлежит разделу на самостоятельные земельные участки

В соответствии с п.42 ч.1 ст.26 Федеральный закон от 13.07.2015 № 218-ФЗ «О государственной регистрации недвижимости», при проведении кадастровых работ площади земельных участков могут быть уточнены, но не более чем на десять процентов.

При проведении кадастровых работ площадь и местоположение земельных участков, в том числе ранее учтённых, расположенных на территории СНТ «ВЕСНА» могут уточняться.

Проект межевания выполнен по договору с юридическим лицом ТСН «Садоводческое некоммерческое товарищество «ВЕСНА» ОГРН 1159102104798

в лице председателя Слободянюк Марины Алексеевны, протокола от 25.02.2024 распределения земельных участков общего собрания членов ТСН «Садоводческое некоммерческое товарищество «ВЕСНА», согласования границ и площади участков находящихся в пользовании граждан, а также земельных участков общего назначения.

Согласно схеме проекта межевания снт «Весна» на данной территории расположено 335 земельных участков, в т.ч:

-образуемых (согласно данного проекта межевания) - 59 участков (цвет ЗУ на схеме зелёная штриховка, номер на плане содержит информацию о местоположении в садоводческом кооперативе номер аллеи/номер участка). Для подготовки межевых планов из порядкового номера исключается первый знак (номер аллеи) и остается только порядковый номер ЗУ. Категория земель образуемых участков - земли населенных пунктов, вид разрешенного использования - ведение садоводства (код 13.2).
- согласно сведениям ЕГРН (кадастровый план территории) в данном СНТ учтены границы и оформлено право собственности 205 земельных участков
- внесены как ранее учтенные (без координат) 52 земельных участка, образующие многоконтурный земельный участок кн 90:18:010168:ЗУ1 (единое землепользование). Нумерация участка и кадастровый номер указаны в схеме проекта межевания территории, (идентификатор содержит кадастровый номер земельного участка, цвет ЗУ на схеме розовая штриховка);

- земельный участок 4/332 ,который является участком расположения конторы правления, электроподстанции КТП-478 и КТП -319 с охранными зонами , кабельные линии КЛ 10 кВ, а также площадка сбора ТБО не входят в состав планируемой территории, т.к. полностью расположены в охранной зоне ЛЭП 35 кВт, исключенной полностью из состава проекта межевания.

- проезды являются единым земельным участком и входят в состав земель общего пользования. Доступ ко всем образуемым земельным участкам осуществляется посредством ЗУ кн 90:18:010168:3679 (измененный земельный участок СНТ после раздела). Площадь участка общего пользования-29159 кв.м., категория земель- земли населённых пунктов; вид разрешённого использования- земельный участок общего назначения (код 13.0) .

Согласно данного проекта межевания предусматривается дальнейшее перераспределение земель, имеющих кадастровый номер, но не имеющих записи о праве собственности (муниципальные земельные участки) и ЗУ вошедших в общие земельные площади с ранее учтёнными, путём перераспределения и исключения последних из состава муниципальных земель. В частности из девяти образованных участков путём перераспределения с муниципальными землями образуются 5 (пять) новых

земельных участков и земли неразграниченных территорий (земли ранее учтённых земельных участков).

9. СВЕДЕНИЯ О ГРАНИЦАХ ТЕРРИТОРИИ

Красные линии

Согласно статьи 43 «Градостроительного кодекса Российской Федерации» Подготовка проекта межевания территории осуществляется, в том числе для установления, изменения, отмены красных линий для застроенных территорий, в границах которых не планируется размещение новых объектов капитального строительства, а также для установления, изменения, отмены красных линий в связи с образованием и (или) изменением земельного участка, расположенного в границах территории, применительно к которой не предусматривается осуществление комплексного развития территории, при условии, что такие установление, изменение, отмена влекут за собой исключительно изменение границ территории общего пользования.

Согласно "Градостроительного кодекса Российской Федерации»

Статья 1. п.11) красные линии - линии, которые обозначают границы территорий общего пользования и подлежат установлению, изменению или отмене в документации по планировке территории;

Статья 1. п.12) территории общего пользования – территории которыми беспрепятственно пользуется неограниченный круг лиц (в том числе площади, улицы, проезды, набережные, береговые полосы водных объектов общего пользования, скверы, бульвары)

В рамках данного проекта границы красных линий не определялись.

10. ЗОНЫ С ОСОБЫМИ УСЛОВИЯМИ ИСПОЛЬЗОВАНИЯ ТЕРРИТОРИИ

Анализ планировочных ограничений создает условия подготовки проектных решений, направленных на достижение основных целей, поставленных при подготовке ПМТ путем решения задач при обосновании этих проектных решений

К планировочным ограничениям, относятся ограничения в зонах, определенных особыми условиями использования территории, необходимых для учета при разработке планировочных решений в отношении земельных участков и объектов капитального строительства. К таким ограничениям относятся зоны с особыми условиями использования территории, объекты и территории объектов культурного наследия, которые подлежат охране в соответствии с действующим законодательством в сфере защиты и охраны объектов культурного наследия.

В границах территории проектирования были выделены следующие зоны с особыми условиями использования территории:

- охранный зона воздушной линии электроснабжения (ВЛ 0,4 кВ – 2 м по обе стороны линии электропередачи)
- линии минимального отступа от сетей водоснабжения (5м по обе стороны)
- охранный зона газоснабжения.

В соответствии с Правилами землепользования и застройки городского округа Евпатории №1-86/2 от 22.02.2019 (с изменениями) 23.04.2021 № 2-29/7) и Решения о внесении изменений в действующие ПЗЗ от 28.01.2022г 3 2-41/7 проектируемая территория частично расположена – в санитарно-защитной зоне озера «Сасык-Сиваш». Согласно сведениям, содержащимся в ЕГРН, санитарно-защитная зона – не установлена. Санитарно-защитная зона и ограничения использования земельных участков, расположенных в ее границах, считаются установленными со дня внесения сведений о такой зоне в Единый государственный реестр недвижимости, согласно п.25 Постановления Правительства РФ от 03.03.2018 №222 «ОБ утверждении Правил установления санитарно- защитных зон и использования земельных участков, расположенных в границах санитарно- защитных зон» (с изменениями и дополнениями Постановлений Правительства РФ от 03.03.2022 №286).

Данным проектом межевания схематично обозначается береговая полоса озера «Сасык-Сиваш» (20м), прибрежная защитная полоса (50 м), водоохранная зона озера (50м). На данной территории распространятся ограничения, обременения установленные ст.65 ВК РФ.

10.1 ОХРАННАЯ ЗОНА ОБЪЕКТОВ ЭЛЕКТРОСЕТЕВОГО ХОЗЯЙСТВА

Согласно Постановлению Правительства РФ от 24.02.2009 № 160 «О порядке установления охранных зон объектов электросетевого хозяйства и особых условий использования земельных участков, расположенных в границах таких зон» (далее – Постановление № 160), охранные зоны устанавливаются:

- вдоль воздушных линий электропередачи - в виде части поверхности участка земли и воздушного пространства (на высоту, соответствующую высоте опор воздушных линий электропередачи), ограниченной параллельными вертикальными плоскостями, отстоящими по обе стороны линии электропередачи от крайних проводов при неотклоненном их положении на следующем расстоянии для Вл 0,4 - 2 метра, для ВЛ 35 кВ - 15 м
- вдоль подземных кабельных линий электропередачи - в виде части поверхности участка земли, расположенного под ней участка недр (на глубину, соответствующую глубине прокладки кабельных линий электропередачи),

ограниченной параллельными вертикальными плоскостями, отстоящими по обе стороны линии электропередачи от крайних кабелей на расстоянии 1 метра (при прохождении кабельных линий напряжением до 1 киловольта в городах под тротуарами - на 0,6 метра в сторону зданий и сооружений и на 1 метр в сторону проезжей части улицы)

- вокруг подстанций - в виде части поверхности участка земли и воздушного пространства (на высоту, соответствующую высоте наивысшей точки подстанции), ограниченной вертикальными плоскостями, отстоящими от всех сторон ограждения подстанции по периметру на расстоянии, указанном в подпункте "а" настоящего документа, применительно к высшему классу напряжения подстанции. Вдоль воздушных линий электропередачи - в виде части поверхности участка земли и воздушного пространства (на высоту, соответствующую высоте опор воздушных линий электропередачи), ограниченной параллельными вертикальными плоскостями, отстоящими по обе стороны линии электропередачи от крайних проводов при не отклонённом их положении на следующем расстоянии:

Вдоль подземных кабельных линий электропередачи - в виде части поверхности участка земли, расположенного под ней участка недр (на глубину, соответствующую глубине прокладки кабельных линий электропередачи), ограниченной параллельными вертикальными плоскостями, отстоящими по обе стороны линии электропередачи от крайних кабелей на расстоянии 1 метра (при прохождении кабельных линий напряжением до 1 киловольта в городах под тротуарами - на 0,6 метра в сторону зданий и сооружений и на 1 метр в сторону проезжей части улицы).

Проектом межевания снт «ВЕСНА» образован многоконтурный земельный участок, расположенный под опорами электросетевого хозяйства линии ВЛ 0,4 кВ площадью 34 кв.м . Кол-во опор (контуров) - 98 шт. Данный земельный участок вырезан из земельного участка общего пользования снт «ВЕСНА». Контур охранной зоны ЛЭП 0,4 кВт является многоконтурным (6 контуров), рассчитан вдоль линии электропередачи по обе стороны от крайних проводов 2 метра в обе стороны, и внесен в данный проект отдельным координатным описанием. Его площадь составляет 10984 кв.м.

Постановлением от 24 февраля 2009 г. N 160 « О ПОРЯДКЕ УСТАНОВЛЕНИЯ ОХРАННЫХ ЗОН ОБЪЕКТОВ ЭЛЕКТРОСЕТЕВОГО ХОЗЯЙСТВА И ОСОБЫХ УСЛОВИЙ ИСПОЛЬЗОВАНИЯ ЗЕМЕЛЬНЫХ УЧАСТКОВ, РАСПОЛОЖЕННЫХ В ГРАНИЦАХ ТАКИХ ЗОН» (в ред. Постановлений Правительства РФ от 05.06.2013 N 476, от 26.08.2013 N 736, от 17.05.2016 N 444, от 21.12.2018 N 1622, от 18.02.2023 N 270)

Запрещается:

Осуществлять любые действия, которые могут нарушить безопасную работу объектов электросетевого хозяйства, в том числе привести к их повреждению

или уничтожению, и (или) повлечь причинение вреда жизни, здоровью граждан и имуществу физических или юридических лиц, а также повлечь нанесение экологического ущерба и возникновение пожаров, в том числе:

- а) набрасывать на провода и опоры воздушных линий электропередачи посторонние предметы, а также подниматься на опоры воздушных линий электропередачи;
- б) проводить работы, угрожающие повреждению объектов электросетевого хозяйства, размещать объекты и предметы, которые могут препятствовать доступу обслуживающего персонала и техники к объектам электроэнергетики, без сохранения и (или) создания, в том числе в соответствии с требованиями нормативно-технических документов, необходимых для такого доступа проходов и подъездов в целях обеспечения эксплуатации оборудования, зданий и сооружений объектов электроэнергетики, проведения работ по ликвидации аварий и устранению их последствий на всем протяжении границы объекта электроэнергетики;
- в) находиться в пределах огороженной территории и помещениях распределительных устройств и подстанций, открывать двери и люки распределительных устройств и подстанций, производить переключения и подключения в электрических сетях (указанное требование не распространяется на работников, занятых выполнением разрешенных в установленном порядке работ), разводить огонь в пределах охранных зон вводных и распределительных устройств, подстанций, воздушных линий электропередачи, а также в охранных зонах кабельных линий электропередачи;
- г) размещать свалки;
- д) производить работы ударными механизмами, сбрасывать тяжести массой свыше 5 тонн, производить сброс и слив едких и коррозионных веществ и горюче-смазочных материалов (в охранных зонах подземных кабельных линий электропередачи);
- е) убирать, уничтожать, перемещать, засыпать и повреждать предупреждающие и информационные знаки (либо предупреждающие и информационные надписи, нанесенные на объекты электроэнергетики); (в ред. Постановления Правительства РФ;
- ж) производить переключения и подключения в электрических сетях (указанное требование не распространяется на работников, занятых выполнением разрешенных в установленном порядке работ); (в ред. Постановления Правительства РФ;
- з) осуществлять использование земельных участков в качестве испытательных полигонов, мест уничтожения вооружения и захоронения отходов, возникающих в связи с использованием, производством, ремонтом или уничтожением вооружений или боеприпасов.

В охранных зонах, установленных для объектов электросетевого хозяйства напряжением свыше 1000 вольт, помимо действий, предусмотренных пунктом 8 настоящих Правил, запрещается:

- а) складировать или размещать хранилища любых, в том числе горюче-смазочных, материалов;
- б) размещать детские и спортивные площадки, стадионы, рынки, торговые точки, полевые станы, загоны для скота, гаражи и стоянки всех видов машин и механизмов, проводить любые мероприятия, связанные с большим скоплением людей, не занятых выполнением разрешенных в установленном порядке работ (в охранных зонах воздушных линий электропередачи);
- в) использовать (запускать) любые летательные аппараты, в том числе воздушных змеев, спортивные модели летательных аппаратов (в охранных зонах воздушных линий электропередачи);
- г) бросать якоря с судов и осуществлять их проход с отданными якорями, цепями, лотами, волокушами и тралами (в охранных зонах подводных кабельных линий электропередачи);
- д) осуществлять проход судов с поднятыми стрелами кранов и других механизмов (в охранных зонах воздушных линий электропередачи);
- е) осуществлять остановку транспортных средств на автомобильных дорогах в местах пересечения с воздушными линиями электропередачи с проектным номинальным классом напряжения 330 кВ и выше (исключительно в охранных зонах воздушных линий электропередачи);
- ж) устанавливать рекламные конструкции.

Допускается размещение зданий и сооружений при соблюдении следующих параметров:

- а) размещаемое здание или сооружение не создает препятствий для доступа к объекту электросетевого хозяйства (создаются или сохраняются, в том числе в соответствии с требованиями нормативно-технических документов, проходы и подъезды, необходимые для доступа к объекту электроэнергетики обслуживающего персонала и техники в целях обеспечения оперативного, технического и ремонтного обслуживания оборудования, зданий и сооружений объектов электроэнергетики, проведения работ по ликвидации аварий и устранению их последствий на всем протяжении границы объекта электроэнергетики);
- б) расстояние по горизонтали от элементов зданий и сооружений до проводов воздушных линий электропередачи напряжением до 1 кВ с не изолированными проводами (при наибольшем их отклонении) должно быть не менее:
 - 1,5 метра - от выступающих частей зданий, террас и окон;
 - 1 метра - от глухих стен;

е) под проводами воздушных линий электропередачи допускается размещение следующих видов зданий и (или) сооружений и (или) их пересечение с воздушными линиями электропередачи:

производственные здания и (или) сооружения промышленных предприятий I и II степени огнестойкости в соответствии с техническим регламентом о требованиях пожарной безопасности, если проектный номинальный класс напряжения воздушных линий электропередачи не превышает 220 кВ, а также вне зависимости от проектного номинального класса напряжения воздушных линий электропередачи - здания и сооружения электрических станций и подстанций (включая вспомогательные и обслуживаемые объекты),

ограждения при условии, что расстояние от наивысшей точки указанных зданий и (или) сооружений, ограждений по вертикали до проводов воздушной линии электропередачи при наибольшей стреле провеса должно быть не менее:

3 метров - при проектном номинальном классе напряжения до 35 кВ;

линии связи, линии проводного вещания, если проектный номинальный класс напряжения воздушных линий электропередачи не превышает 500 кВ при условии, что расстояние по вертикали до проводов воздушной линии электропередачи от указанных линий при наибольшей стреле провеса должно быть не менее:

3 метров - при проектном номинальном классе напряжения до 35 кВ;

железные дороги при условии, что расстояние по вертикали от головки рельса до проводов воздушной линии электропередачи при наибольшей стреле провеса должно быть не менее:

7,5 метра - при проектном номинальном классе напряжения до 35 кВ;

автомобильные дороги при условии, что расстояние по вертикали от покрытия проезжей части дорог всех категорий до проводов воздушной линии электропередачи при наибольшей стреле провеса должно быть не менее:

7 метров - при проектном номинальном классе напряжения до 35 кВ;

ж) в случае если в соответствии с техническим регламентом о требованиях пожарной безопасности должны соблюдаться противопожарные расстояния между такими зданиями, сооружениями и объектами электроэнергетики, возможность размещения зданий, сооружений в границах охранной зоны определяется исходя из противопожарных расстояний.

При обнаружении в охранных зонах зданий и сооружений, размещенных с нарушением требований пункта 10 настоящих Правил, а также фактов осуществления деятельности (действий) с нарушением требований пунктов 8, 9 и 11 настоящих Правил владельцы объектов электросетевого хозяйства направляют заявление об этих фактах в федеральный орган исполнительной власти, осуществляющий федеральный государственный энергетический надзор, и вправе в соответствии с законодательством Российской Федерации обратиться с требованием об устранении допущенных нарушений в суд и (или)

органы исполнительной власти, уполномоченные на рассмотрение дел о соответствующих правонарушениях.

10.2 ОХРАННАЯ ЗОНА ГАЗОРАСПРЕДЕЛИТЕЛЬНЫХ СЕТЕЙ

В соответствии с постановлением Правительства РФ от 20.11.2000 № 878 "Об утверждении Правил охраны газораспределительных сетей" для

газораспределительных сетей устанавливаются следующие охранные зоны:

- а) вдоль трасс наружных газопроводов - в виде территории, ограниченной условными линиями, проходящими на расстоянии 2 метров с каждой стороны газопровода;
- б) вдоль трасс подземных газопроводов из полиэтиленовых труб при использовании медного провода для обозначения трассы газопровода - в виде территории, ограниченной условными линиями, проходящими на расстоянии 3 метров от газопровода со стороны провода и 2 метров - с противоположной стороны;
- в) вдоль трасс наружных газопроводов на вечномёрзлых грунтах независимо от материала труб - в виде территории, ограниченной условными линиями, проходящими на расстоянии 10 метров с каждой стороны газопровода;
- г) вокруг отдельно стоящих газорегуляторных пунктов - в виде территории, ограниченной замкнутой линией, проведенной на расстоянии 10 метров от границ этих объектов. Для газорегуляторных пунктов, пристроенных к зданиям, охранная зона не регламентируется;
- д) вдоль подводных переходов газопроводов через судоходные и сплавные реки, озера, водохранилища, каналы - в виде участка водного пространства от водной поверхности до дна, заключенного между параллельными плоскостями, отстоящими на 100 м с каждой стороны газопровода;
- е) вдоль трасс межпоселковых газопроводов, проходящих по лесам и древесно - кустарниковой растительности, - в виде просек шириной 6 метров, по 3 метра с каждой стороны газопровода. Для надземных участков газопроводов расстояние от деревьев до трубопровода должно быть не менее высоты деревьев в течение всего срока эксплуатации газопровода.

Таким образом, охранная зона существующих наземных газопроводов на территории проектирования отсутствует.

Регламентом использования территории охранной зоны газораспределительных сетей

Запрещается:

строить объекты жилищно-гражданского и производственного назначения; сносить и реконструировать мосты, коллекторы, автомобильные и железные дороги с расположенными на них газораспределительными сетями без

предварительного выноса этих газопроводов по согласованию с эксплуатационными организациями;

разрушать берегоукрепительные сооружения, водопропускные устройства, земляные и иные сооружения, предохраняющие газораспределительные сети от разрушений;

перемещать, повреждать, засыпать и уничтожать опознавательные знаки, контрольно- измерительные пункты и другие устройства газораспределительных сетей;

устраивать свалки и склады, разливать растворы кислот, солей, щелочей и других химически активных веществ;

огораживать и перегораживать охранные зоны, препятствовать доступу персонала эксплуатационных организаций к газораспределительным сетям, проведению обслуживания и устранению повреждений газораспределительных сетей;

разводить огонь и размещать источники огня;

рыть погребов, копать и обрабатывать почву сельскохозяйственными и мелиоративными орудиями и механизмами на глубину более 0,3 м;

открывать калитки и двери газорегуляторных пунктов, станций катодной и дренажной защиты, люки подземных колодцев, включать или отключать электроснабжение средств связи, освещения и систем телемеханики;

набрасывать, приставлять и привязывать к опорам и надземным газопроводам, ограждениям и зданиям газораспределительных сетей посторонние предметы, лестницы, влезать на них;

самовольно подключаться к газораспределительным сетям.

Допускается:

проведение лесохозяйственных, сельскохозяйственных и других работ, не связанные с нарушением земельного горизонта и обработкой почвы на глубину более 0,3 м, при условии предварительного письменного уведомления эксплуатационной организации;

хозяйственная деятельность в охранных зонах газораспределительных сетей, при которой производится нарушение поверхности земельного участка и обработка почвы на глубину более 0,3 м, на основании письменного разрешения эксплуатационной организации газораспределительных сетей.

Минимальные отступы от сетей водопровода

В целях предохранения источников водоснабжения от возможного загрязнения в соответствии с требованиями СанПиН 2.1.4.1110-02 «Зоны санитарной охраны источников водоснабжения и водопроводов питьевого назначения», на территории проектирования предусматривается организация зона санитарной охраны водопровода. А также предусмотрена защита фундаментов зданий и сооружений от технических аварий на сетях и объектах водоотведения

ливневой и бытовой канализации с соблюдением охранных и санитарно-защитных зон в соответствии с:

СП 42.13330.2016 Градостроительство. Планировка и застройка городских и сельских поселений. Актуализированная редакция СНиП 2.07.01-89*

СанПиН 2.2.1/2.1.1.1200-03 «Санитарно-защитные зоны и санитарная классификация предприятий, сооружений и иных объектов».

Зона публичного сервитута

В соответствии с положениями статьи 43 части 5 Градостроительного Кодекса на чертеже межевания подлежат отображению границы зон действия публичных сервитутов.

В период подготовки проекта межевания не выявлены сведения о зарегистрированном сервитуте на территории СНТ «ВЕСНА» в государственном кадастре недвижимости.

10.3 ОХРАННАЯ ЗОНА ВОДНОГО ОБЪЕКТА

В рамках данного проекта межевания обозначена граница водного объекта-озера «Сасык- Сиваш», береговая полоса озера (20м), прибрежно- защитная полоса (50 м); , водоохранная зона водного объекта (50м).

Согласно 65 статьи ВК РФ Водоохранными зонами являются территории, которые примыкают к береговой линии (границам водного объекта) морей, рек, ручьев, каналов, озер, водохранилищ и на которых устанавливается специальный режим осуществления хозяйственной и иной деятельности в целях предотвращения загрязнения, засорения, заиления указанных водных объектов и истощения их вод, а также сохранения среды обитания водных биологических ресурсов и других объектов животного и растительного мира.

В границах водоохранных зон устанавливаются прибрежные защитные полосы, на территориях которых вводятся дополнительные ограничения хозяйственной и иной деятельности.

Ширина водоохранной зоны озера, водохранилища, за исключением озера, расположенного внутри болота, или озера, водохранилища с акваторией менее 0,5 квадратного километра, устанавливается в размере **пятидесяти метров**.

Согласно ст.6 п.6 ВК РФ Полоса земли вдоль береговой линии (границы водного объекта) водного объекта общего пользования (**береговая полоса**) предназначается для общего пользования. Ширина береговой полосы водных объектов общего пользования составляет двадцать метров, за исключением береговой полосы каналов, а также рек и ручьев, протяженность которых от истока до устья не более чем десять километров.

За пределами территорий городов и других населенных пунктов ширина водоохранной зоны рек, ручьев, каналов, озер, водохранилищ и ширина их прибрежной защитной полосы устанавливаются от местоположения соответствующей береговой линии (границы водного объекта), а ширина водоохранной зоны морей и ширина их прибрежной защитной полосы - от линии максимального прилива.

В границах водоохранных зон запрещаются:

- 1) использование сточных вод в целях повышения почвенного плодородия;
- 2) размещение кладбищ, скотомогильников, объектов размещения отходов производства и потребления, химических, взрывчатых, токсичных, отравляющих и ядовитых веществ (за исключением специализированных хранилищ аммиака, метанола, аммиачной селитры и нитрата калия на территориях морских портов, [перечень](#) которых утверждается Правительством Российской Федерации, за пределами границ прибрежных защитных полос), пунктов захоронения радиоактивных отходов, а также загрязнение территории загрязняющими веществами, предельно допустимые концентрации которых в водах водных объектов рыбохозяйственного значения не установлены;
- 3) осуществление авиационных мер по борьбе с вредными организмами;
- 4) движение и стоянка транспортных средств (кроме специальных транспортных средств), за исключением их движения по дорогам и стоянки на дорогах и в специально оборудованных местах, имеющих твердое покрытие;
- 5) строительство и реконструкция автозаправочных станций, складов горюче-смазочных материалов (за исключением случаев, если автозаправочные станции, склады горюче-смазочных материалов размещены на территориях портов, инфраструктуры внутренних водных путей, в том числе баз (сооружений) для стоянки маломерных судов, объектов органов федеральной службы безопасности), станций технического обслуживания, используемых для технического осмотра и ремонта транспортных средств, осуществление мойки транспортных средств;
- 6) хранение пестицидов и агрохимикатов (за исключением хранения агрохимикатов в специализированных хранилищах, размещенных на территориях морских портов за пределами границ прибрежных защитных полос), применение пестицидов и агрохимикатов;
- 7) сброс сточных, в том числе дренажных, вод;
- 8) разведка и добыча общераспространенных полезных ископаемых (за исключением случаев, если разведка и добыча общераспространенных полезных ископаемых осуществляются пользователями недр, осуществляющими разведку и добычу иных видов полезных ископаемых, в границах предоставленных им в соответствии с законодательством Российской Федерации о недрах горных отводов и (или) геологических отводов на

основании утвержденного технического проекта в соответствии со статьей 19.1 Закона Российской Федерации от 21 февраля 1992 года N 2395-1 "О недрах").

16. В границах водоохранных зон допускаются проектирование, строительство, реконструкция, ввод в эксплуатацию, эксплуатация хозяйственных и иных объектов при условии оборудования таких объектов сооружениями, обеспечивающими охрану водных объектов от загрязнения, засорения, заиления и истощения вод в соответствии с водным законодательством и законодательством в области охраны окружающей среды. Выбор типа сооружения, обеспечивающего охрану водного объекта от загрязнения, засорения, заиления и истощения вод, осуществляется с учетом необходимости соблюдения установленных в соответствии с законодательством в области охраны окружающей среды нормативов допустимых сбросов загрязняющих веществ, иных веществ и микроорганизмов. В целях настоящей статьи под сооружениями, обеспечивающими охрану водных объектов от загрязнения, засорения, заиления и истощения вод, понимаются:

- 1) централизованные системы водоотведения (канализации), централизованные ливневые системы водоотведения;
- 2) сооружения и системы для отведения (сброса) сточных вод в централизованные системы водоотведения (в том числе дождевых, талых, инфильтрационных, поливомоечных и дренажных вод), если они предназначены для приема таких вод;
- 3) локальные очистные сооружения для очистки сточных вод (в том числе дождевых, талых, инфильтрационных, поливомоечных и дренажных вод), обеспечивающие их очистку исходя из нормативов, установленных в соответствии с требованиями законодательства в области охраны окружающей среды и настоящего Кодекса;
- 4) сооружения для сбора отходов производства и потребления, а также сооружения и системы для отведения (сброса) сточных вод (в том числе дождевых, талых, инфильтрационных, поливомоечных и дренажных вод) в приемники, изготовленные из водонепроницаемых материалов;
- 5) сооружения, обеспечивающие защиту водных объектов и прилегающих к ним территорий от разливов нефти и нефтепродуктов и иного негативного воздействия на окружающую среду.

Согласно п.8 ст.6 ВК РФ каждый гражданин вправе пользоваться (без использования механических транспортных средств) береговой полосой водных объектов общего пользования для передвижения и пребывания около них, в том числе для осуществления любительского рыболовства и причаливания плавучих средств.

В отношении территорий ведения гражданами садоводства или огородничества для собственных нужд, размещенных в границах водоохранных

зон и не оборудованных сооружениями для очистки сточных вод, до момента их оборудования такими сооружениями и (или) подключения к системам, допускается применение приемников, изготовленных из водонепроницаемых материалов, предотвращающих поступление загрязняющих веществ, иных веществ и микроорганизмов в окружающую среду.

10.4 ОБЪЕКТЫ ИСТОРИКО-КУЛЬТУРНОГО НАСЛЕДИЯ

Согласно Правил землепользования и застройки городского округа Евпатории №1-86/2 от 22.02.2019 (с изменениями от 23.04.2021 № 2-29/7) и Решения о внесении изменений в действующие ПЗЗ от 28.01.2022г 3 2-41/7 в границах проектируемой территории объекты историко- культурного наследия - отсутствуют.

ТЕХНИКО-ЭКОНОМИЧЕСКИЕ ПОКАЗАТЕЛИ

№п/п кв.м	Показатели	шт.	Расчетный показатель
1	Площадь проектируемой территории, всего	1	78548
2	Территория, подлежащая межеванию-всего	1	78548
	в том числе:		
2.1	Образуемые земельные участки ,в т.ч.:	61	
2.1.1	Ведение садоводства (код 13.2)	59	25094
2.1.2	Земельные участки общего назначения (код 13.0)	1	29159
2.1.3	Предоставление коммунальных услуг	1	34
3.1	Ранее учтенные земельные участки, границы		
3.2	которых установлены с требуемой точностью (частично располагаются за границами проектируемой территории)	206	16745
	Земельные участки, подлежащие уточнению границ	52	21037

ПРОЕКТ МЕЖЕВАНИЯ ЗЕМЕЛЬНЫХ УЧАСТКОВ**Сведения об образуемых и ранее учтенных земельных участках и их частях****2. Сведения о частях границ образуемых земельных участков:****Обозначение земельного участка** 90:18:010168:3679:1/13

Обозначение части границы		Координатное описание X Y	ПЛОЩАДЬ – 405 кв.м. 4
от т. 1	до т. 2		
682	н34153	5000896,86; 4370649,53	Способ образование земельного участка: раздел с существующим ЗУ кн 90:18:010168:3679 Вид разрешенного использования: Ведение садоводства Код 13.2
н34153	н34152	5000902,41; 4370660,38	
н34152	н34151	5000900,21; 4370661,46	
н34151	683	5000873,92 ;4370675,00	
683	н34160	5000868,05; 4370663,15	
н34160	682	5000894,93; 4370650,44	

Обозначение земельного участка 90:18:010168:3679:1/15

Обозначение части границы		Координатное описание X Y	ПЛОЩАДЬ – 410 кв.м. Способ образование земельного участка: раздел с существующим ЗУ кн 90:18:010168:3679 Вид разрешенного использования: Ведение садоводства Код 13.2
от т. 1	до т. 2		
3618	3617	5000902,62;4370660,43	
3617	1014	5000908,39;4370671,34	
1014	1562	5000908,51;4370671,68	
1562	н34151	5000879,54;4370686,16	
н34151	н34152	5000873,92;4370675,00	
н34152	н34153	5000900,21;4370661,46	
н34153	н34154	5000902,41;4370660,38	
н34154	3618	5000902,47;4370660,51	

Обозначение земельного участка 90:18:010168:65

Обозначение части границы		Координатное описание X Y	ПЛОЩАДЬ – 393 кв.м. 4 Ранее учтенный ЗУ Вид разрешенного использования: Ведение садоводства Код 13.2
от т. 1	до т. 2		
65253	65254	5000902,48;4370745,01	
65254	н65147	5000908,23;4370755,49	
н65147	3457	5000879,41;4370770,26	
3457	3456	5000874,20;4370759,59	
3456	1024	5000901,88;4370744,54	
1024	65253	5000901,88;4370745,01	

Обозначение земельного участка 90:18:010168:3679:2/46

Обозначение части границы		Координатное описание X Y	ПЛОЩАДЬ – 392 кв.м. 4 Способ образование земельного участка: раздел с существующим ЗУ кн 90:18:010168:3679 Вид разрешенного использования: Ведение садоводства Код 13.2
от т. 1	до т. 2		
3574	3615	5000926,26;4370635,48	
3615	н34567	5000931,61;4370645,92	
н34567	н34568	5000930,93;4370646,26	
н34568	н34569	5000930,73;4370646,26	
н34569	н34154	5000930,73;4370646,36	
н34154	н34153	5000902,47;4370660,51	

ПРОЕКТ МЕЖЕВАНИЯ ЗЕМЕЛЬНЫХ УЧАСТКОВ**Сведения об образуемых земельных участках и их частях**

1	2	X	Y
н34153	682	5000902,41;4370660,38	
682	3574	5000896,86;4370649,53	

Обозначение земельного участка 90:18:010168:3679:1/16

Обозначение части границы		Координатное описание	ПЛОЩАДЬ – 400 кв.м.
от т.	до т.		
1	2	X Y	
40353	1994	5000868,81;4370677,52	Способ образование земельного участка: раздел с существующим ЗУ кн 90:18:010168:3679 Вид разрешенного использования: Ведение садоводства Код 13.2
1994	40354	5000874,19;4370688,52	
40354	40355	5000845,90;4370703,61	
40355	1995	5000840,39;4370692,20	
1995	40356	5000868,42;4370677,72	
40356	н37883	5000868,42;4370678,12	
н37883	н37884	5000869,02;4370678,12	
н37884	н37885	5000869,02;4370677,52	
н37885	40353	5000868,81;4370677,52	

Обозначение земельного участка 90:18:010168:3679:1/23

Обозначение части границы		Координатное описание	ПЛОЩАДЬ – 401 кв.м.
от т.	до т.		
1	2	X Y	
н34138	563	5000925,19;4370705,17	Способ образование земельного участка: раздел с существующим ЗУ кн 90:18:010168:3679 Вид разрешенного использования: Ведение садоводства Код 13.2
563	40479	5000930,41;4370716,15	
40479	40480	5000901,43;4370730,88	
40480	н34138	5000895,84;4370719,80	

Обозначение земельного участка 90:18:010168:3679:2/52

Обозначение части границы		Координатное описание	ПЛОЩАДЬ – 392 кв.м.
от т.	до т.		
1	2	X Y	
90:18:010168:3679:2/52(1)			
1012	н34574	5000942,13;4370668,46	Способ образование земельного участка: раздел с существующим ЗУ кн 90:18:010168:3679 Вид разрешенного использования: Ведение садоводства Код 13.2
н34574	н34575	5000942,41;4370669,01	
н34575	н34576	5000941,92;4370669,01	
н34576	н34577	5000941,92;4370669,61	
н34577	н34578	5000942,52;4370669,61	
н34578	3584	5000942,52;4370669,23	
3584	1012	5000947,83;4370679,71	

1012	н34574	5000919,81;4370693,68	
н34574	62982	5000913,88;4370682,95	

Обозначение земельного участка 90:18:010168:3679:2/56

Обозначение части границы		Координатное описание	ПЛОЩАДЬ – 386 кв.м.
от т.	до т.		
1	2	X Y	
714	559	000953,45;4370691,10	Способ образование земельного участка:

559	563	5000959,05;4370701,89	раздел с существующим ЗУ кн 90:18:010168:3679
563	н34138	5000930,41;4370716,15	
н34138	714	5000925,19;4370705,17	
н37442	н37443	5000952,86;4370691,40	Вид разрешенного использования: Ведение садоводства Код 13.2
н37443	н37444	5000953,02;4370691,98	
н37444	н37445	5000953,60;4370691,82	
н37445	н37442	5000953,44;4370691,24	
Обозначение земельного участка			90:18:010168:3679:2/335
Обозначение части границы		Координатное описание	ПЛОЩАДЬ – 548 кв.м.
от т.	до т.		
1	2	X Y	Способ образование земельного участка: раздел с существующим ЗУ кн 90:18:010168:3679 Вид разрешенного использования: Ведение садоводства Код 13.2
1841	н34116	5001026,31;4370754,44	
н34116	н34115	5001028,70;4370759,75	
н34115	н34188	5001032,65;4370771,44	
н34188	н34189	5001032,71;4370771,55	
н34189	н34190	5001006,43;4370784,61	
н34190	1842	5000998,95;4370768,04	
1842	1841	5000999,73;4370767,65	
Обозначение земельного участка			
Обозначение части границы		Координатное описание	ПЛОЩАДЬ – 417 кв.м.
от т.	до т.		
1	2	X Y	Способ образование земельного участка: раздел с существующим ЗУ кн 90:18:010168:3679 Вид разрешенного использования: Ведение садоводства Код 13.2
2332	н34123	5000980,77;4370733,24	
н34123	н34126	5000986,55;4370744,88	
н34126	2335	5001015,66;4370730,68	
2335	2332	5001009,75;4370719,26	
Обозначение земельного участка			90:18:010168:3679:2/39
Обозначение части границы		Координатное описание	ПЛОЩАДЬ – 388 кв.м.
от т.	до т.		
1	2	X Y	—
40489	40490	5000942,77;4370584,58	
40490	40491	5000942,82;4370584,67	Способ образование земельного участка: раздел с существующим ЗУ кн 90:18:010168:3679 Вид разрешенного использования: Ведение садоводства Код 13.2
40491	40492	5000948,23;4370595,41	
40492	40493	5000919,83;4370609,86	
40493	40489	5000914,46;4370598,83	
Обозначение земельного участка			
Обозначение части границы		Координатное описание	ПЛОЩАДЬ – 403 кв.м.
от т.	до т.		
1	2	X Y	Способ образование земельного участка: раздел с существующим ЗУ кн 90:18:010168:3679 Вид разрешенного использования: Ведение садоводства Код 13.2
3641	3638	5000988,87;4370603,74	
3638	н34558	5000994,44;4370614,58	
н34558	н34559	5000993,54;4370615,03	
н34559	н34560	5000993,54;4370614,86	
н34560	н34561	5000992,94;4370614,86	
н34561	3639	5000992,94;4370615,33	
3639	н34563	5000964,97;4370629,30	
н34563	н34564	5000959,41;4370618,27	

н34564	3641	5000959,45;4370618,25	
Обозначение земельного участка		90:18:010168:3679:3/94	
Обозначение части границы		Координатное описание	ПЛОЩАДЬ – 421 кв.м.
от т.	до т.		
1	2	X Y	Способ образование земельного участка: раздел с существующим ЗУ кн 90:18:010168:3679 Вид разрешенного использования: Ведение садоводства Код 13.2
н34100	н34105	5001027,88;4370681,95	
н34105	н34106	5001029,13;4370682,71	
н34106	н34107	5001034,07;4370692,99	
н34107	н34108	5001004,28;4370708,10	
н34108	н34102	5001001,57;4370702,45	
н34102	н34101	5000998,81;4370696,55	
н34101	н34100	5001003,93;4370694,11	
н37434	н37435	5001027,01;4370682,46	
н37435	н37436	5001027,01;4370683,06	
н37436	н37437	5001027,61;4370683,06	
н37437	н37434	5001027,61;4370682,46	
Обозначение земельного участка		90:18:010168:3679:3/96	
Обозначение части границы		Координатное описание	ПЛОЩАДЬ – 412 кв.м.
от т.	до т.		
1	2	X Y	Способ образование земельного участка: раздел с существующим ЗУ кн 90:18:010168:3679 Вид разрешенного использования: Ведение садоводства Код 13.2
н34106	н34538	5001034,07;4370692,99	
н34538	н34539	5001039,92;4370704,28	
н34539	н34540	5001038,51;4370704,94	
н34540	н34541	5001038,51;4370704,80	
н34541	н34542	5001037,91;4370704,80	
н34542	н34543	5001037,91;4370705,22	
н34543	н34544	5001009,42;4370718,64	
н34544	н34545	5001008,13;4370716,18	
н34545	н34106	5001003,95;4370708,25	
Обозначение земельного участка		90:18:010168:3679:3/98	

Обозначение части границы		Координатное описание	ПЛОЩАДЬ – 425 кв.м.
от т.	до т.		
1	2	X Y	Способ образование земельного участка: раздел с существующим ЗУ кн 90:18:010168:3679 Вид разрешенного использования: Ведение садоводства Код 13.2
н34538	н34547	5001039,92;4370704,28	
н34547	н34548	5001045,14;4370715,20	
н34548	н34549	5001015,54;4370730,44	
н34549	2335	5001012,90;4370725,14	
2335	н34543	5001009,75;4370719,26	
н34543	н34542	5001009,42;4370718,64	
н34542	н34553	5001037,91;4370705,22	
н34553	н34554	5001037,91;4370705,40	
н34554	н34539	5001038,51;4370705,40	
н34539	н34538	5001038,51;4370704,94	
Обозначение земельного участка		90:18:010168:3679:3/102	
Обозначение части границы		Координатное описание	ПЛОЩАДЬ – 687 кв.м.
от т.	до т.		
1	2	X Y	

н34111	н34118	5001059,37;4370745,88	Способ образование земельного участка: раздел с существующим ЗУ кн 90:18:010168:3679 Вид разрешенного использования: Ведение садоводства Код 13.2
н34118	н34119	5001057,92;4370742,51	
н34119	1974	5001051,05;4370726,67	
1974	н34121	5001020,73;4370741,64	
н34121	н34116	5001020,92;4370742,15	
н34116	н34111	5001028,70;4370759,75	

н37438	н37439	5001056,12;4370741,13	
н37439	н37440	5001056,12;4370741,73	
н37440	н37441	5001056,72;4370741,73	
н37441	н37438	5001056,72;4370741,13	

Обозначение земельного участка 90:18:010168:3679:3/277

Обозначение части границы		Координатное описание	ПЛОЩАДЬ – 431 кв.м.
от т.	до т.		
1	2	Х У	
н34111	н34112	5001059,37;4370745,88	Способ образование земельного участка: раздел с существующим ЗУ кн 90:18:010168:3679 Вид разрешенного использования: Ведение садоводства Код 13.2
н34112	н34113	5001061,36;4370752,61	
н34113	н34114	5001059,30;4370753,84	
н34114	н34115	5001062,10;4370760,32	
н34115	н34116	5001032,65;4370771,44	
н34116	н34111	5001028,70;4370759,75	

Обозначение земельного участка 90:18:010168:3679:3/334

Обозначение части границы		Координатное описание	ПЛОЩАДЬ – 344 кв.м.
от т.	до т.		
1	2	Х У	
1003	1002	5001106,23;4370758,48	Способ образование земельного участка: раздел с существующим ЗУ кн 90:18:010168:3679 Вид разрешенного использования: Ведение садоводства Код 13.2
1002	н34412	5001113,12;4370773,68	
н34412	н34406	5001109,26;4370783,76	
н34406	1003	5001086,05;4370774,84	

Обозначение земельного участка 90:18:010168:3679:3/333

от т.	до т.	Координатное описание	ПЛОЩАДЬ – 426 кв.м.
1	2		
1	2	Х У	
н34403	н34404	5001073,10;4370763,55	Способ образование земельного участка: раздел с существующим ЗУ кн 90:18:010168:3679 Вид разрешенного использования: Ведение садоводства Код 13.2
н34404	н34405	5001073,98;4370764,44	
н34405	н34406	5001081,49;4370772,85	
н34406	1003	5001086,05;4370774,84	
1003	н34080	5001106,23;4370758,48	
н34080	н34081	5001105,55;4370757,04	
н34081	н34403	5001101,23;4370747,54	

Обозначение земельного участка 90:18:010168:3679:3/105

Обозначение части границы		Координатное описание	ПЛОЩАДЬ – 501 кв.м.
от т.	до т.		
1	2	Х У	
3590	3591	5001088,80;4370721,34	Способ образование земельного участка: раздел с существующим ЗУ кн 90:18:010168:3679 Вид разрешенного использования: Ведение садоводства Код 13.2
3591	н34085	5001089,06;4370721,86	
н34085	н34086	5001095,36;4370735,46	
н34086	3589	5001067,23;4370750,46	
3589	3590	5001060,45;4370736,17	

Обозначение земельного участка		90:18:010168:3679:3/99	
Обозначение части границы		Координатное описание	ПЛОЩАДЬ – 390 кв.м.
от т.	до т.		
1	2	X Y	Способ образование земельного участка: раздел с существующим ЗУ кн 90:18:010168:3679 Вид разрешенного использования: Ведение садоводства Код 13.2
н34088	н34089	5001078,32;4370698,60	
н34089	н34090	5001072,85;4370687,61	
н34090	н34091	5001068,26;4370690,18	
н34091	н34092	5001044,02;4370702,20	
н34092	н34088	5001049,57;4370713,00	
Обозначение земельного участка		90:18:010168:3679:3/97	
Обозначение части границы		Координатное описание	ПЛОЩАДЬ – 438 кв.м.
от т.	до т.		
1	2	X Y	Способ образование земельного участка: раздел с существующим ЗУ кн 90:18:010168:3679 Вид разрешенного использования: Ведение садоводства Код 13.2
40388	н34399	5001067,25;4370675,87	
н34399	н34089	5001067,50;4370676,38	
н34089	н34090	5001072,85;4370687,61	
н34090	н34091	5001068,26;4370690,18	
н34091	40389	5001044,02;4370702,20	
40389	40388	5001037,44;4370690,32	
Обозначение земельного участка		90:18:010168:3679:4/110	
Обозначение части границы		Координатное описание	ПЛОЩАДЬ – 398 кв.м.
от т.	до т.		
1	2	X Y	Способ образование земельного участка: раздел с существующим ЗУ кн 90:18:010168:3679 Вид разрешенного использования: Ведение садоводства Код 13.2
818	н34587	5001039,46;4370550,60	
н34587	н34588	5001045,42;4370561,44	
н34588	н34589	5001045,05;4370561,62	
н34589	н34590	5001044,80;4370561,62	
н34590	н34591	5001044,80;4370561,75	
н34591	1689	5001016,72;4370575,93	
1689	н34593	5001011,08;4370564,66	
1	2	X Y	
н34593	818	32,16	
Обозначение земельного участка		90:18:010168:3679:4/112	
Обозначение части границы		Координатное описание	ПЛОЩАДЬ – 393 кв.м.
от т.	до т.		
1	2	X Y	Способ образование земельного участка: раздел с существующим ЗУ кн 90:18:010168:3679 Вид разрешенного использования: Ведение садоводства Код 13.2
н34587	н34595	5001045,42;4370561,44	
н34595	н34596	5001051,04;4370572,50	
н34596	1689	5001022,47;4370586,67	
1689	н34591	5001016,72;4370575,93	
н34591	н34590	5001044,80;4370561,75	
н34590	н34600	5001044,80;4370562,22	
н34600	н34601	5001045,40;4370562,22	
н34601	н34602	5001045,40;4370561,62	
н34602	н34588	5001045,05;4370561,62	
н34588	н34587	5001045,42;4370561,44	
Обозначение земельного участка		90:18:010168:3679:4/120	

Обозначение части границы		Координатное описание		ПЛОЩАДЬ – 405 кв.м. Способ образование земельного участка: раздел с существующим ЗУ кн 90:18:010168:3679 Вид разрешенного использования: Ведение садоводства Код 13.2
от г.	до г.			
1	2	X	Y	
3597	1986	5001067,78;4370606,06		
1986	3610	5001073,46;4370617,28		
3610	3611	5001044,77;4370631,72		
3611	3612	5001044,73;4370631,64		
3612	3596	5001039,51;4370620,56		
3596	3597	5001039,33;4370620,17		
Обозначение земельного участка		90:18:010168:3679:4/130		
Обозначение части границы		Координатное описание		ПЛОЩАДЬ – 394 кв.м. Способ образование земельного участка: раздел с существующим ЗУ кн 90:18:010168:3679 Вид разрешенного использования: Ведение садоводства Код 13.2
от г.	до г.			
1	2	X	Y	
н34396	н34397	5001095,95;4370661,96		
н34397	н34089	5001101,34;4370672,87		
н34089	н34399	5001072,85;4370687,61		
н34399	н34400	5001067,50;4370676,38		
н34400	н34401	5001067,73;4370676,28		
н34401	н34402	5001077,45;4370671,29		
н34402	н34396	5001093,30;4370663,32		
Обозначение земельного участка		90:18:010168:3679:4/272		
Обозначение части границы		Координатное описание		ПЛОЩАДЬ – 384 кв.м. Способ образование земельного участка: раздел с существующим ЗУ кн 90:18:010168:3679 Вид разрешенного использования: Ведение садоводства Код 13.2
от г.	до г.			
1	2	X	Y	
3664	1217	5001181,49;4370749,91		
1217	н34042	5001186,44;4370761,44		
н34042	3655	5001185,65;4370761,82		
3655	3654	5001185,42;4370761,24		
3654	3653	5001174,80;4370767,38		
3653	3652	5001168,15;4370771,18		
3652	н34047	5001166,24;4370772,25		
н34047	3663	5001158,76;4370772,61		
3663	3664	5001153,37;4370763,31		
Обозначение земельного участка		90:18:010168:3679:4/147		
Обозначение части границы		Координатное описание		ПЛОЩАДЬ – 410 кв.м. Способ образование земельного участка: раздел с существующим ЗУ кн 90:18:010168:3679 Вид разрешенного использования: Ведение садоводства Код 13.2
от г.	до г.			
1	2	X	Y	
н34049	н34050	5001141,74;4370740,77		
н34050	н34051	5001147,19;4370752,24		
н34051	н34052	5001176,16;4370738,35		
н34052	н34053	5001171,45;4370728,26		
н34053	3659	5001171,66;4370728,16		
3659	н34055	5001171,01;4370726,72		
н34055	н34056	5001165,39;4370729,39		
н34056	н34049	5001151,03;4370736,26		
Обозначение земельного участка		90:18:010168:3679:4/143		
Обозначение части границы		Координатное описание		ПЛОЩАДЬ – 396 кв.м. Способ образование земельного участка: раздел с существующим ЗУ кн 90:18:010168:3679
от г.	до г.			
1	2	3		
3506	н34057	5001159,57;4370704,67		
н34057	н34062	5001165,13;4370715,60		
н34062	н34066	5001135,98;4370729,72		

н34066	3506	5001130,61;4370718,69	Вид разрешенного использования: Ведение садоводства Код 13.2
Обозначение земельного участка		90:18:010168:3679:4/109	
Обозначение части границы		Координатное описание	ПЛОЩАДЬ – 422 кв.м.
от т.	до т.		
1	2	3	Способ образование земельного участка: раздел с существующим ЗУ кн 90:18:010168:3679 Вид разрешенного использования: Ведение садоводства Код 13.2
3690	33679	5001057,61;4370517,90	
33679	3689	5001069,54;4370516,60	
3689	40391	5001073,87;4370523,99	
40391	1676	5001044,32;4370537,77	
1676	3691	5001040,79;4370539,32	
3691	3690	5001035,59;4370528,28	
Обозначение земельного участка		90:18:010168:3679:5/146	
Обозначение части границы		Координатное описание	ПЛОЩАДЬ – 386 кв.м.
от т.	до т.		
1	2	3	Способ образование земельного участка: раздел с существующим ЗУ кн 90:18:010168:3679 Вид разрешенного использования: Ведение садоводства Код 13.2
40396	40397	5001093,99;4370513,95	
40397	н37833	5001102,71;4370513,01	
н37833	н37832	5001103,59;4370514,85	
н37832	40398	5001103,48;4370514,85	
40398	3685	5001103,48;4370515,45	
3685	1674	5001103,88;4370515,45	
1674	1673	5001107,33;4370522,12	
1673	3691	5001078,92;4370535,34	
3691	33676	5001073,72;4370524,06	
33676	40396	5001093,99;4370513,95	
Обозначение земельного участка		90:18:010168:3679:5/150	

Обозначение части границы		Координатное описание	ПЛОЩАДЬ – 403 кв.м.
от т.	до т.		
1	2	3	Способ образование земельного участка: раздел с существующим ЗУ кн 90:18:010168:3679 Вид разрешенного использования: Ведение садоводства Код 13.2
н34414	н34415	5001101,44;4370538,43	
н34415	3687	5001089,86;4370543,78	
3687	1027	5001084,02;4370546,48	
1027	н34391	5001084,05;4370547,04	
н34391	н34390	5001088,95;4370557,65	
н34390	н34420	5001118,50;4370544,84	
н34420	н34421	5001113,07;4370533,87	
н34421	н34422	5001112,59;4370533,87	
н34422	н34414	5001112,59;4370533,27	

Обозначение земельного участка		90:18:010168:3679:5/152	
Обозначение части границы		Координатное описание	ПЛОЩАДЬ – 395 кв.м.
от т.	до т.		
1	2	3	Способ образование земельного участка: раздел с существующим ЗУ кн 90:18:010168:3679
н34390	н34391	5001118,50;4370544,84	
н34391	1028	5001088,95;4370557,65	
1028	н34393	5001088,96;4370557,67	
н34393	н34394	5001094,36;4370569,44	
Обозначение земельного участка		90:18:010168:3679:5/152	
Обозначение части границы		Координатное описание	ПЛОЩАДЬ – 395 кв.м.
от т.	до т.		
1	2	3	Способ образование земельного участка: раздел с существующим ЗУ кн 90:18:010168:3679 Вид разрешенного использования: Ведение садоводства Код 13.2
н34394	н34395	5001097,27;4370568,02	
н34395	н34390	5001123,53;4370555,16	

Обозначение земельного участка			90:18:010168:3679:5/164
Обозначение части границы		Координатное описание	ПЛОЩАДЬ – 405 кв.м.
от т.	до т.		
1	2	3	Способ образование земельного участка: раздел с существующим ЗУ кн 90:18:010168:3679 Вид разрешенного использования: Ведение садоводства Код 13.2
542	н34424	5001150,66; 4370611,99	
н34424	н34425	5001156,13; 4370623,33	
н34425	н34426	5001155,98; 4370623,33	
н34426	3683	5001155,98; 4370623,62	
3683	3684	5001127,26; 4370637,16	
3684	543	5001127,19; 4370637,01	
543	542	5001121,71; 4370626,01	
Обозначение земельного участка			90:18:010168:3679:5/195
Обозначение части границы		Координатное описание	ПЛОЩАДЬ – 423 кв.м.
от т.	до т.		
1	2	3	Способ образование земельного участка: раздел с существующим ЗУ кн 90:18:010168:3679 Вид разрешенного использования: Ведение садоводства Код 13.2
н33982	н33986	5001250,10;4370731,35	
н33986	н33993	5001255,76;4370742,80	
н33993	н34006	5001256,04;4370743,43	
н34006	н34007	5001252,88;4370744,91	
н34007	н34008	5001226,77;4370757,13	
н34008	н34009	5001221,31;4370745,74	
н34009	н33982	5001241,98;4370735,28	
Обозначение земельного участка			90:18:010168:3679:5/161
Обозначение части границы		Координатное описание	ПЛОЩАДЬ – 398 кв.м.
от т.	до т.		
1	2	3	Способ образование земельного участка: раздел с существующим ЗУ кн 90:18:010168:3679 Вид разрешенного использования: Ведение садоводства Код 13.2
3737	н34206	5001158,11; 4370539,86	
н34206	3730	5001163,72; 4370551,19	
3730	3736	5001134,74; 4370564,70	
3736	3737	5001129,33; 4370553,66	
Обозначение земельного участка			90:18:010168:3679:6/244
Обозначение части границы		Координатное описание	ПЛОЩАДЬ – 506 кв.м.
от т.	до т.		
1	2	3	Способ образование земельного участка: раздел с существующим ЗУ кн 90:18:010168:3679 Вид разрешенного использования: Ведение садоводства Код 13.2
н33989	н33990	5001291,47;4370742,81	
н33990	3726	5001267,80;4370753,89	
3726	2401	5001261,51;4370756,84	
2401	н33993	5001255,52;4370743,67	
н33993	н33986	5001256,04;4370743,43	
н33986	н33995	5001255,76;4370742,80	
н33995	н33985	5001266,76;4370737,44	
н33985	н33989	5001284,64;4370728,72	
н38042	н38043	5001283,28;4370729,39	
н38043	н38044	5001283,28;4370729,99	
н38044	н38045	5001283,88;4370729,99	
н38045	н38042	5001283,88;4370729,39	
Обозначение земельного участка			90:18:010168:3679:6/242
Обозначение части границы		Координатное описание	ПЛОЩАДЬ – 406 кв.м.

от т.	до т.	3	Способ образование земельного участка: раздел с существующим ЗУ кн 90:18:010168:3679 Вид разрешенного использования: Ведение садоводства Код 13.2
1	2		
н33981	н33985	5001279,22;4370717,60	
н33985	н33986	5001284,64;4370728,72	
н33986	н33987	5001255,76;4370742,80	
н33987	н33982	5001254,50;4370740,67	
н33982	н33981	5001250,10;4370731,35	

Обозначение земельного участка 90:18:010168:3679:6/240

Обозначение части границы		Координатное описание	ПЛОЩАДЬ – 396 кв.м.
от т.	до т.		
1	2	3	
1730	н33981	5001274,03;4370706,41	Способ образование земельного участка: раздел с существующим ЗУ кн 90:18:010168:3679 Вид разрешенного использования: Ведение садоводства Код 13.2
н33981	н33982	5001279,22;4370717,60	
н33982	1731	5001250,10;4370731,35	
1731	1730	5001244,79;4370720,38	

Обозначение земельного участка 90:18:010168:3679:6/224

Обозначение части границы		Координатное описание	ПЛОЩАДЬ – 390 кв.м.
от т.	до т.		
1	2	3	
н34444	н34445	5001230,59;4370616,17	Способ образование земельного участка: раздел с существующим ЗУ кн 90:18:010168:3679 Вид разрешенного использования: Ведение садоводства Код 13.2
н34445	н34446	5001235,74;4370626,96	
н34446	3714	5001206,62;4370641,21	
3714	н34448	5001201,34;4370630,32	
н34448	н34449	5001229,46;4370616,72	

Лист № 29

ПРОЕКТ МЕЖЕВАНИЯ ЗЕМЕЛЬНЫХ УЧАСТКОВ

Сведения об образуемых земельных участках и их частях

1	2	3
н34449	н34450	5001229,46;4370616,75
н34450	н34451	5001230,06;4370616,75
н34451	н34444	5001230,06;4370616,43

Обозначение земельного участка 90:18:010168:3679:6/220

Обозначение части границы		Координатное описание	ПЛОЩАДЬ – 407 кв.м.
от т.	до т.		
1	2	3	
н34499	3708	5001219,98;4370593,65	Способ образование земельного участка: раздел с существующим ЗУ кн 90:18:010168:3679 Вид разрешенного использования: Ведение садоводства Код 13.2
3708	н34025	5001225,30;4370605,01	
н34025	н34024	5001196,45;4370618,79	
н34024	н34503	5001190,69;4370607,46	
н34503	н34504	5001194,85;4370605,41	
н34504	н34505	5001218,91;4370594,15	
н34505	н34506	5001218,91;4370594,49	
н34506	н34507	5001219,51;4370594,49	
н34507	н34508	5001219,51;4370593,89	
н34508	н34499	5001219,46;4370593,89	

Обозначение земельного участка 90:18:010168:3679:8/291

Обозначение части границы		Координатное описание	ПЛОЩАДЬ – 370 кв.м.
от т.	до т.		
1	2	3	

н34499	3708	5001302,64;4370419,90
3708	н34025	5001299,58;4370414,29
н34025	н34024	5001297,38;4370410,44
н34024	н34503	5001300,15;4370408,14
н34503	н34504	5001325,57;4370395,61
н34504	н34505	5001327,45;4370399,68
н34505	н34506	5001331,16;4370406,09

Способ образование земельного участка:
раздел с существующим ЗУ кн
90:18:010168:3679

Вид разрешенного использования:
Ведение садоводства
Код 13.2

Обозначение земельного участка

90:18:010168:3679:6/216,218

Обозначение части границы		Координатное описание	ПЛОЩАДЬ – 791 кв.м.
от т.	до т.		
1	2	3	
н34453	н34510	5001208,80;4370572,06	Способ образование земельного участка: раздел с существующим ЗУ кн 90:18:010168:3679 Вид разрешенного использования: Ведение садоводства Код 13.2
н34510	н34499	5001214,65;4370582,32	
н34499	н34508	5001219,98;4370593,65	
н34508	н34513	5001219,46;4370593,89	
н34513	н34504	5001218,91;4370593,89	
н34504	н34503	5001218,91;4370594,15	
н34503	3702	5001194,85;4370605,41	
3702	3704	5001190,64;4370607,48	
3704	528	5001185,19;4370596,32	
528	н34519	5001185,45;4370596,20	
н34519	н34520	5001184,40;4370594,00	
н34520	н34455	5001180,14;4370585,06	
н34455	н34454	5001208,28;4370572,13	
н34454	н34453	5001208,80;4370572,13	

Обозначение земельного участка

90:18:010168:3679:6/214

Обозначение части границы		Координатное описание	ПЛОЩАДЬ – 410 кв.м.
от т.	до т.		
1	2	3	
н34456	н34457	5001208,52;4370571,53	Способ образование земельного участка: раздел с существующим ЗУ кн 90:18:010168:3679 Вид разрешенного использования: Ведение садоводства Код 13.2
н34457	н34458	5001202,86;4370560,25	
н34458	н34459	5001183,28;4370569,30	
н34459	н34460	5001174,46;4370573,67	
н34460	н34455	5001179,84;4370585,20	
н34455	н34462	5001208,28;4370572,13	
н34462	н34463	5001208,20;4370572,13	
н34463	н34456	5001208,20;4370571,53	

Обозначение земельного участка

90:18:010168:3679:6/212

Обозначение части границы		Координатное описание	ПЛОЩАДЬ – 391 кв.м.
от т.	до т.		
1	2	3	
н34457	н34477	5001202,86;4370560,25	Способ образование земельного участка: раздел с существующим ЗУ кн 90:18:010168:3679 Вид разрешенного использования:
н34477	н34478	5001197,87;4370549,58	
н34478	н34474	5001197,44;4370549,58	
н34474	н34473	5001197,44;4370549,36	
н34473	н34472	5001178,12;4370557,81	

н34472	н34459	5001169,14;4370562,23	Ведение садоводства Код 13.2
н34459	н34458	5001174,46;4370573,67	
н34458	н34457	5001183,28;4370569,30	
Обозначение земельного участка			90:18:010168:3679:6/210
Обозначение части границы		Координатное описание	ПЛОЩАДЬ – 397 кв.м.
от т.	до т.		
1	2	3	Способ образование земельного участка: раздел с существующим ЗУ кн 90:18:010168:3679 Вид разрешенного использования: Ведение садоводства Код 13.2
н34469	н34470	5001197,59;4370548,98	
н34470	н34206	5001192,18;4370537,27	
н34206	н34472	5001163,72;4370551,19	
н34472	н34473	5001169,14;4370562,23	
н34473	н34474	5001178,12;4370557,81	
н34474	н34475	5001197,44;4370549,36	
н34475	н34469	5001197,44;4370548,98	
Обозначение земельного участка			90:18:010168:3679:6/204
Обозначение части границы		Координатное описание	ПЛОЩАДЬ – 383 кв.м.
от т.	до т.		
1	2	3	Способ образование земельного участка: раздел с существующим ЗУ кн 90:18:010168:3679 Вид разрешенного использования: Ведение садоводства Код 13.2
40399	40400	5001171,78;4370505,50	
40400	40401	5001177,00;4370504,94	
40401	40402	5001180,77;4370514,59	
40402	40403	5001152,41;4370528,42	
40403	40399	5001147,28;4370517,36	
Обозначение земельного участка			90:18:010168:3У194
от т.	до т.	Координатное описание	ПЛОЩАДЬ – 270 кв.м.
1	2		
н33961	4	5001120,87;4370451,81	Способ образование земельного участка: раздел с существующим ЗУ кн 90:18:010168:3679 Вид разрешенного использования: Ведение садоводства Код 13.2
4	64775	5001126,76;4370464,14	
64775	64776	5001126,96;4370464,70	
64776	64777	5001132,57;4370476,57	
64777	64778	5001121,54;4370477,77	
64778	н33962	5001111,34;4370456,37	
н33962	н33961	5001120,85;4370451,77	
Обозначение земельного участка			
Обозначение части границы		Координатное описание	ПЛОЩАДЬ – 425 кв.м.
от т.	до т.		
1	2	3	Способ образование земельного участка: раздел с существующим ЗУ кн 90:18:010168:3679 Вид разрешенного использования: Ведение садоводства Код 13.2
2231	н33965	5001192,70;4370524,93	
н33965	н33966	5001198,82;4370536,87	
н33966	3528	5001227,59;4370522,23	
3528	н33968	5001223,53;4370513,66	
н33968	н33969	5001222,22;4370511,43	
н33969	н33970	5001221,86;4370510,83	
н33970	2231	5001192,70;4370524,93	
Обозначение земельного участка			90:18:010168:3679:6/215
Обозначение части границы		Координатное описание	ПЛОЩАДЬ – 406 кв.м.
от т.	до т.		
1	2	3	Способ образование земельного участка: раздел с существующим ЗУ кн 90:18:010168:3679
н33971	3528	5001233,11;4370533,65	
3528	н33966	5001227,59;4370522,23	
н33966	н33974	5001198,82;4370536,87	

н33974	н33971	5001203,61;4370548,17	Вид разрешенного использования: Ведение садоводства Код 13.2
Обозначение земельного участка		90:18:010168:3679:6/221	
Обозначение части границы		Координатное описание	ПЛОЩАДЬ – 390 кв.м.
от т.	до т.		
1	2	3	Способ образование земельного участка: раздел с существующим ЗУ кн 90:18:010168:3679 Вид разрешенного использования: Ведение садоводства Код 13.2
40419	н34220	5001244,04;4370556,49	
н34220	н34219	5001248,90;4370567,38	
н34219	1779	5001245,43;4370569,00	
1779	40420	5001219,78;4370580,94	
40420	40419	5001214,35;4370570,08	
Обозначение земельного участка		90:18:010168:3679:6/229	
Обозначение части границы		Координатное описание	ПЛОЩАДЬ – 406 кв.м.
от т.	до т.		
1	2	3	Способ образование земельного участка: раздел с существующим ЗУ кн 90:18:010168:3679 Вид разрешенного использования: Ведение садоводства Код 13.2
937	н34174	5001265,50;4370601,40	
н34174	1810	5001270,28;4370610,89	
1810	н33976	5001269,15;4370611,42	
н33976	н33977	5001270,08;4370613,12	
н33977	3520	5001241,63;4370626,82	
3520	937	5001236,30;4370615,50	—
Обозначение земельного участка		90:18:010168:3679:6/231	
Обозначение части границы		Координатное описание	ПЛОЩАДЬ – 394 кв.м.
от т.	до т.		
1	2	3	Способ образование земельного участка: раздел с существующим ЗУ кн 90:18:010168:3679 Вид разрешенного использования: Ведение садоводства Код 13.2
н33975	н33976	5001276,18;4370624,28	
н33976	н33977	5001270,08;4370613,12	
н33977	н33978	5001241,63;4370626,82	
н33978	н33979	5001247,13;4370637,85	
н33979	н33975	5001272,87;4370625,53	
Обозначение земельного участка		90:18:010168:3679:7/267	
Обозначение части границы		Координатное описание	ПЛОЩАДЬ – 431 кв.м.
от т.	до т.		
1	2	3	Способ образование земельного участка: раздел с существующим ЗУ кн 90:18:010168:3679 Вид разрешенного использования: Ведение садоводства Код 13.2
64766	64767	5001284,03;4370564,36	
64767	62916	5001284,25;4370564,82	
62916	н38059	5001283,83;4370564,82	
н38059	62918	5001283,83;4370565,42	
62918	64768	5001284,43;4370565,42	
64768	64769	5001284,43;4370565,21	
64769	64770	5001289,94;4370576,76	
64770	64771	5001288,53;4370578,41	
64771	64772	5001285,50;4370579,68	
64772	64773	5001285,30;4370578,52	
64773	64774	5001259,96;4370590,38	
64774	64766	5001254,75;4370578,87	
Обозначение земельного участка		90:18:010168:3679:7/258	
Обозначение части границы		Координатное описание	ПЛОЩАДЬ – 394 кв.м.

от т.	до т.	3	Способ образование земельного участка: раздел с существующим ЗУ кн 90:18:010168:3679 Вид разрешенного использования: Ведение садоводства Код 13.2
1	2		
н37316	н37317	5001252,54;4370499,91	
н37317	н37318	5001256,72;4370508,31	
н37318	3528	5001229,93;4370521,11	
3528	н33968	5001227,59;4370522,23	
н33968	н33969	5001223,53;4370513,66	
н33969	н37322	5001222,22;4370511,43	
н37322	н37323	5001224,56;4370510,26	
н37323	н37324	5001224,14;4370509,45	
н37324	н37316	5001244,37;4370500,45	

Обозначение земельного участка 90:18:010168:3679:7/246

Обозначение части границы		Координатное описание	ПЛОЩАДЬ – 433 кв.м.
от т.	до т.		
1	2	3	
н34485	н34486	5001194,89;4370415,89	Способ образование земельного участка: раздел с существующим ЗУ кн 90:18:010168:3679 Вид разрешенного использования: Ведение садоводства Код 13.2
н34486	н34487	5001191,03;4370417,77	
н34487	н34488	5001180,01;4370422,51	
н34488	н34489	5001185,46;4370434,34	
н34489	н34490	5001213,73;4370422,69	
н34490	н34491	5001213,73;4370422,20	
н34491	856	5001214,33;4370422,20	
856	764	5001214,33;4370422,45	

Обозначение земельного участка 90:18:010168:3679:1549

Обозначение части границы		Координатное описание	ПЛОЩАДЬ ЧАСТИ ЗУ – 362 кв.м.
от т.	до т.		
1	2	3	
65175	65176	5001275,03;4370448,40	Ранее учтенный земельный участок Вид разрешенного использования: Ведение садоводства Код 13.2
65176	65177	5001281,37;4370459,94	
65177	65178	5001269,66;4370465,38	
65178	65175	5001242,77;4370467,27	
		5001241,40;4370464,72	

Обозначение земельного участка 90:18:010168:3679:8/295

Обозначение части границы		Координатное описание	ПЛОЩАДЬ – 396 кв.м.
от т.	до т.		
1	2	3	
3798	н40449	5001337,26;4370416,91	Способ образование земельного участка: раздел с существующим ЗУ кн 90:18:010168:3679 Вид разрешенного использования: Ведение садоводства Код 13.2
н40449	н40467	5001308,54;4370430,59	
н40467	н40468	5001314,32;4370441,91	
н40468	3798	5001343,16;4370427,39	

Обозначение земельного участка 90:18:010168:3679:9/305

Обозначение части границы		Координатное описание	ПЛОЩАДЬ – 403 кв.м.
от т.	до т.		
1	2	3	
н33940	н33946	5001378,04;4370424,84	Способ образование земельного участка: раздел с существующим ЗУ кн 90:18:010168:3679 Вид разрешенного использования:
н33946	н33947	5001384,08;4370436,01	
н33947	н33948	5001358,09;4370448,53	
н33948	н33942	5001355,40;4370449,83	

н33942	н33941	5001349,49;4370438,62	Ведение садоводства Код 13.2
н33941	н33940	5001366,20;4370430,51	

Обозначение земельного участка 90:18:010168:3679:9/327

Обозначение части границы		Координатное описание	ПЛОЩАДЬ – 331 кв.м.
от т.	до т.		
1	2	3	Способ образование земельного участка: раздел с существующим ЗУ кн 90:18:010168:3679 Вид разрешенного использования: Ведение садоводства Код 13.2
40470	65169	5001436,46;4370434,95	
65169	65170	5001443,99;4370449,78	
65170	65171	5001401,96;4370454,81	
65171	65172	5001435,85;4370435,30	

Обозначение земельного участка 90:18:010168:3679:9/315

Обозначение части границы		Координатное описание	ПЛОЩАДЬ – 535 кв.м.
от т.	до т.		
1	2	3	Способ образование земельного участка: раздел с существующим ЗУ кн 90:18:010168:3679 Вид разрешенного использования: Ведение садоводства Код 13.2
н33926	н33927	5001402,20;4370369,69	
н33927	н33928	5001407,87;4370380,19	
н33928	н33929	5001377,48;4370395,90	
н33929	н33930	5001369,45;4370399,91	
н33930	1967	5001369,45;4370399,91	
1967	1968	5001363,45;4370388,53	
		5001363,91;4370388,29	

Обозначение земельного участка 90:18:010168:3679:5/173

Обозначение части границы		Координатное описание	ПЛОЩАДЬ – 409 кв.м.
от т.	до т.		
1	2	3	Способ образование земельного участка: раздел с существующим ЗУ кн 90:18:010168:3679 Вид разрешенного использования: Ведение садоводства Код 13.2
40470	65169	5001195,94;4370618,94	
65169	65170	5001195,98;4370619,02	
65170	65171	5001196,45;4370618,79	
65171	65172	5001190,69;4370607,46	
65172	65173	5001190,64;4370607,48	
65173	1	5001162,12;4370621,11	
1	2	5001161,76;4370621,29	
2	3	5001167,62;4370632,78	

Обозначение земельного участка 90:18:010168:3679:5/180

Обозначение части границы		Координатное описание	ПЛОЩАДЬ – 395 кв.м.
от т.	до т.		
1	2	3	Способ образование земельного участка: раздел с существующим ЗУ кн 90:18:010168:3679 Вид разрешенного использования:
40470	65169	5001193,77;4370701,77	
65169	65170	5001199,40;4370712,99	
65170	65171	5001198,91;4370713,23	
65171	65172	5001198,46;4370713,23	

65172	65173	5001198,46;4370713,44
65173	65174	5001171,01;4370726,72
65174	65175	5001165,20;4370715,74

Ведение садоводства
Код 13.2

Обозначение земельного участка 90:18:010168:135

Обозначение части границы		Координатное описание
от т.	до т.	
1	2	3
40470	65169	5001210,42;4370722,81
65169	65170	5001215,75;4370734,00
65170	65171	5001241,41;4370721,93
65171	65172	5001244,68;4370720,16
65172	65173	5001238,97;4370709,02

ПЛОЩАДЬ – 400 кв.м.

**Способ образование земельного участка:
раздел с существующим ЗУ кн
90:18:010168:3679**

**Вид разрешенного использования:
Ведение садоводства
Код 13.2**

Обозначение земельного участка 90:18:010168:3679:3/91

Обозначение части границы		Координатное описание
от т.	до т.	
1	2	3
1	2	5001050,05;4370642,93
2	3	5001055,75;4370653,68
3	4	5001027,17;4370668,38
4	1	5001021,55;4370657,42

ПЛОЩАДЬ – 392 кв.м.

**Способ образование земельного участка:
раздел с существующим ЗУ кн
90:18:010168:3679**

**Вид разрешенного использования:
Ведение садоводства
Код 13.2**

Обозначение земельного участка 90:18:010168:3679:9/323

Обозначение части границы		Координатное описание
от т.	до т.	
1	2	3
40470	65169	5001427,22;4370411,78
65169	65170	5001432,71;4370422,81
65170	65171	5001431,10;4370423,65
65171	65172	5001430,24;4370424,30
65172	65173	5001393,65;4370443,83
65173	65174	5001388,23;4370431,21
65174	65175	5001425,25;4370412,80

ПЛОЩАДЬ – 574 кв.м.

**Способ образование земельного участка:
раздел с существующим ЗУ кн
90:18:010168:3679**

**Вид разрешенного использования:
Ведение садоводства
Код 13.2**

Ранее учтенные земельные участки, описание которых не содержится в ЕГРН

Обозначение земельного участка 90:18:010168:1002 ПЛОЩАДЬ- 408 кв.м.

Обозначение части границы		Горизонтальное проложение	КООРДИНАТНОЕ ОПИСАНИЕ
от т.	до т.		
1	2	3	
3579	3580	12,37	5000864,39; 4370582,01
3580	2261	0,92	5000869,89; 4370593,09
2261	2264	31,91	5000869,26; 4370593,76
2264	40365	12,24	5000840,54; 4370607,66
40365	3579	32,64	5000835,21; 4370596,64

Обозначение земельного участка 90:18:010168:1138 ПЛОЩАДЬ – 414 кв.м.

Обозначение части границы		Горизонтальное проложение	КООРДИНАТНОЕ ОПИСАНИЕ
от т.	до т.		
1	2	3	
3561	3447	12,63	5000835,20; 4370610,13
3447	3446	31,71	5000840,62; 4370621,54
3446	40357	13,29	5000815,45; 4370634,61
40357	3561	32,16	5000812,47; 4370636,14

Обозначение земельного участка 90:18:010168:417 ПЛОЩАДЬ – 363 кв.м.

Обозначение части границы		Горизонтальное проложение	КООРДИНАТНОЕ ОПИСАНИЕ
от т.	до т.		
1	2	3	
40358	н37997	0,16	5000823,00;4370657,56
н37997	40359	0,45	5000817,91;4370647,43
40359	40360	11,05	5000817,89;4370647,39
40360	3450	31,86	5000845,89;4370632,75
3450	3449	11,38	5000845,89;4370632,91
3449	40358	31,60	5000846,34;4370632,91
40358	40359		5000851,24;4370642,81

Обозначение земельного участка 90:18:010168:8 ПЛОЩАДЬ- 411 кв.м.

1	2	3	КООРДИНАТНОЕ ОПИСАНИЕ
н3571	н3573	12,53	5000887,92; 4370626,23
н3573	н34163	1,23	5000893,06; 4370637,66
н34163	н684	32,63	5000891,95; 4370638,20
н684	н3567	11,60	5000862,24; 4370651,70
н3567	н3568	32,83	5000856,58; 4370641,58
н3568	н3571	2,07	5000886,15; 4370627,31

Обозначение земельного участка 90:18:010168:278 ПЛОЩАДЬ – 444 кв.м.

Обозначение части границы		Горизонтальное проложение	КООРДИНАТНОЕ ОПИСАНИЕ
от т.	до т.		
1	2	3	4
40361	н37993	0,02	5000856,99;4370653,72
н37993	40362	0,34	5000863,26;4370666,19
40362	40363	13,91	5000845,25;4370675,40
40363	1996	21,81	5000842,39;4370676,82
1996	3455	10,01	5000834,47;4370680,51
3455	3454	11,99	5000828,61;4370668,55

3454	3453	1,33	5000856,39;4370653,84
3453	40361	31,43	5000856,39;4370653,86
40361	1		5000856,99;4370653,86
1	2		5000856,99;4370653,72
Обозначение земельного участка <u>90:18:010168:842</u> ПЛОЩАДЬ – 405 кв.м.			
Обозначение части границы		Горизонтальное проложение	КООРДИНАТНОЕ ОПИСАНИЕ
от т.	до т.		
1	2	3	4
40354	40472	12,38	5000874,44;4370688,38
40472	40473	0,28	5000879,69;4370699,61
40473	40474	0,36	5000879,41;4370699,61
40474	1424	31,78	5000879,41;4370699,97
1424	40355	12,46	5000851,32;4370714,83
40355	40354	32,06	5000845,86;4370703,52
Обозначение земельного участка <u>90:18:010168:353</u> ПЛОЩАДЬ – 420 кв.м.			
Обозначение части границы		Горизонтальное проложение	КООРДИНАТНОЕ ОПИСАНИЕ
от т.	до т.		
1	2	3	4
3648	3649	12,60	5000965,02; 4370629,41
3649	1907	31,84	5000970,60; 4370640,71
1907	3647	13,62	5000942,11; 4370654,92
3647	3648	32,21	5000935,76; 4370642,87
Обозначение земельного участка <u>90:18:010168:1010</u> ПЛОЩАДЬ – 408 кв.м.			
Обозначение части границы		Горизонтальное проложение	КООРДИНАТНОЕ ОПИСАНИЕ
от т.	до т.		
1	2	3	4
			5001033,05; 4370609,72
40379	40380	12,59	5001038,95; 4370620,84
40380	40381	31,62	5001010,73; 4370635,11
40381	40382	13,34	5001004,80; 4370623,16
40382	40379	31,28	5001033,05; 4370609,72
Обозначение земельного участка <u>90:18:010168:1260</u> ПЛОЩАДЬ – 406 кв.м.			
Обозначение части границы		Горизонтальное проложение	КООРДИНАТНОЕ ОПИСАНИЕ
от т.	до т.		
1	2	3	4
40383	40384	0,09	5001044,39;4370631,81
40384	40385	12,38	5001044,44;4370631,89
40385	40386	32,14	5001050,05;4370642,93
40386	40387	12,80	5001021,42;4370657,53
40387	40383	32,03	5001015,71;4370646,07
Обозначение земельного участка <u>90:18:010168:1615</u> ПЛОЩАДЬ – 451 кв.м.			
Обозначение части границы		Горизонтальное проложение	КООРДИНАТНОЕ ОПИСАНИЕ
от т.	до т.		
1	2	3	4
н40390	н34403	14,29	5001066,50; 4370750,87
н34403	н34081	32,37	5001073,10; 4370763,55
н34081	н34085	13,43	5001101,23; 4370747,54
н34085	н40390	32,72	5001095,36; 4370735,46
Обозначение земельного участка <u>90:18:010168:1263</u> ПЛОЩАДЬ – 400 кв.м.			
Обозначение части границы		Горизонтальное	КООРДИНАТНОЕ ОПИСАНИЕ

от т.	до т.	проложение	4
1	2		
н34523	н34524	3,53	5001061,99; 4370664,83
н34524	н34525	7,81	5001065,14; 4370663,24
н34525	н34526	5,80	5001072,11; 4370659,72
н34526	н34527	13,53	5001077,29; 4370657,11
н34527	н34528	0,11	5001089,64; 4370651,59
н34528	н34529	0,60	5001089,64; 4370651,70
н34529	н34530	0,60	5001090,24; 4370651,70
н34530	н34531	0,21	5001090,24; 4370651,10
н34531	н34532	0,67	5001090,03; 4370651,10
н34532	н34396	12,38	5001090,62; 4370650,79
н34396	н34402	2,98	5001095,95; 4370661,96
н34402	н34401	17,74	5001093,30; 4370663,32
н34401	н34400	10,93	5001077,45; 4370671,29
н34400	н34523	12,81	5001067,73; 4370676,28

Обозначение земельного участка 90:18:010168:441 ПЛОЩАДЬ – 401 кв.м.

Обозначение части границы		Горизонтальное проложение	КООРДИНАТНОЕ ОПИСАНИЕ
от т.	до т.		
1	2	3	4
н34397	784	12,79	5001101,34; 4370672,87
784	н34088	32,04	5001107,01; 4370684,33
н34088	н34089	12,28	5001078,32; 4370698,60
н34089	н34397	32,08	5001072,85; 4370687,61

вырез

н37454	н37455	0,60	5001101,14;4370674,55
н37455	н37456	0,60	5001101,14;4370675,15
н37456	н37457	0,60	5001101,74;4370675,15
н37457	н37454	0,60	5001101,74;4370674,55

Обозначение земельного участка 90:18:010168:624 ПЛОЩАДЬ – 415 кв.м.

Обозначение части границы		Горизонтальное проложение	КООРДИНАТНОЕ ОПИСАНИЕ
от т.	до т.		

1	2	3	4
н34077	н34078	32,28	5001136,53; 4370743,70
н34078	1003	1,44	5001107,52; 4370757,85
1003	н34080	1,59	5001106,23; 4370758,48
н34080	н34081	10,44	5001105,55; 4370757,04
н34081	3593	33,78	5001101,23; 4370747,54
3593	н34077	12,60	5001131,34; 4370732,22

н38026	н38027	0,60	5001133,31; 4370738,50
н38027	н38028	0,60	5001133,31; 4370739,10
н38028	н38029	0,60	5001133,91; 4370739,10
н38029	н38026	0,60	5001133,91; 4370738,50

Обозначение земельного участка 90:18:010168:61 ПЛОЩАДЬ – 414 кв.м.

Обозначение части границы		Горизонтальное проложение	КООРДИНАТНОЕ ОПИСАНИЕ
от т.	до т.		
1	2	3	4
н34031	3509	12,68	5001137,70; 4370659,13
3509	н34069	33,06	5001143,10; 4370670,60
н34069	3670	12,29	5001113,31; 4370684,94
3670	н34031	33,28	5001107,88; 4370673,91

Обозначение земельного участка 90:18:010168:334 ПЛОЩАДЬ – 405 кв.м.

Обозначение части границы		Горизонтальное проложение	КООРДИНАТНОЕ ОПИСАНИЕ
от т.	до т.		
1	2	3	4
н34057	3659	12,58	5001165,13; 4370715,60
3659	н34055	6,22	5001171,01; 4370726,72
н34055	н34056	15,92	5001165,39; 4370729,39
н34056	н34049	10,33	5001151,03; 4370736,26
н34049	н34062	12,46	5001141,74; 4370740,77
н34062	н34057	32,39	5001135,98; 4370729,72

Обозначение земельного участка 90:18:010168:877 ПЛОЩАДЬ – 415 кв.м.

Обозначение части границы		Горизонтальное проложение	КООРДИНАТНОЕ ОПИСАНИЕ
от т.	до т.		
1	2	3	4
1813	541	13,09	5001140,02; 4370588,76
541	710	32,31	5001145,28; 4370600,75
710	3614	12,42	5001115,94; 4370614,28
3614	1813	32,77	5001110,55; 4370603,09

Обозначение земельного участка 90:18:010168:419 ПЛОЩАДЬ – 405 кв.м.

Обозначение части границы		Горизонтальное проложение	КООРДИНАТНОЕ ОПИСАНИЕ
от т.	до т.		
1	2	3	4
н34027	н38035	0,43	5001166,63; 4370646,07
н38035	40395	0,55	5001166,63; 4370646,50
40395	3505	12,28	5001167,18; 4370646,51
3505	2026	32,12	5001172,48; 4370657,59
2026	3509	0,18	5001143,18; 4370670,76
3509	н34031	12,68	5001143,10; 4370670,60

н34031	3672	1,46	5001137,70; 4370659,13
3672	3673	3,06	5001139,01; 4370658,48
3673	3674	12,11	5001141,95; 4370657,62
3674	3675	0,25	5001152,87; 4370652,39
3675	3676	3,15	5001152,98; 4370652,62
3676	3677	0,25	5001155,82; 4370651,26
3677	3678	6,59	5001155,93; 4370651,48
3678	3679	0,25	5001161,87; 43706 48,63
3679	н34027	5,40	5001161,76; 4370648,41

Обозначение земельного участка 90:18:010168:1025 ПЛОЩАДЬ – 499 кв.м.

Обозначение части границы		Горизонтальное проложение	КООРДИНАТНОЕ ОПИСАНИЕ
от т.	до т.		
1	2	3	4
804	40392	5,88	5001227,92; 4370773,24
40392	н37877	0,53	5001230,15; 4370778,58
н37877	н37876	0,60	5001229,84; 4370778,58
н37876	н37875	0,60	5001229,84; 4370779,18
н37875	40393	8,07	5001230,44; 4370779,18
40393	40394	34,42	5001233,92; 4370786,46
40394	805	14,48	5001202,32; 4370800,10
805	804	34,63	5001196,14; 4370787,01

Обозначение земельного участка 90:18:010168:953 ПЛОЩАДЬ – 387 кв.м.

Обозначение части границы		Горизонтальное проложение	КООРДИНАТНОЕ ОПИСАНИЕ
от т.	до т.		
1	2	3	4
3732	2005	11,81	5001169,34; 4370562,66
2005	2008	31,75	5001174,31; 4370573,37
2008	3733	12,52	5001145,70; 4370587,13
3733	3732	31,97	5001140,23; 4370575,87
Обозначение земельного участка <u>90:18:010168:1021</u> ПЛОЩАДЬ – 418 кв.м.			
Обозначение части границы		Горизонтальное проложение	КООРДИНАТНОЕ ОПИСАНИЕ
от т.	до т.		
1	2	3	4
1061	1060	2,09	5001215,52; 4370664,43
1060	40408	0,38	5001217,40; 4370663,52
40408	40409	13,31	5001217,74; 4370663,35
40409	40410	31,95	5001223,14; 4370675,51
40410	1062	12,62	5001194,22; 4370689,09
1062	1061	30,00	5001188,65; 4370677,77
Обозначение земельного участка <u>90:18:010168:1170</u> ПЛОЩАДЬ – 378 кв.м.			
Обозначение части границы		Горизонтальное проложение	КООРДИНАТНОЕ ОПИСАНИЕ
от т.	до т.		
1	2	3	4
40411	40412	0,21	5001228,12; 4370686,88
40412	40413	11,53	5001228,21; 4370687,07
40413	40414	0,20	5001233,09; 4370697,52
40414	40415	31,38	5001233,17; 4370697,70
40415	40416	12,12	5001204,81; 4370711,14
40416	40411	31,42	5001199,65; 4370700,17
Обозначение части границы		Горизонтальное проложение	КООРДИНАТНОЕ ОПИСАНИЕ
от т.	до т.		
1	2	3	4
816	н34015	12,69	5001210,42; 4370722,81
н34015	н34010	28,36	5001215,88; 4370734,27
н34010	н34011	3,72	5001241,41; 4370721,93
н34011	3722	12,52	5001244,68; 4370720,16
3722	816	31,71	5001238,97; 4370709,02
Обозначение земельного участка <u>90:18:010168:106</u> ПЛОЩАДЬ – 404 кв.м.			
Обозначение части границы		Горизонтальное проложение	КООРДИНАТНОЕ ОПИСАНИЕ
от т.	до т.		
1	2	3	4
н34010	н34011	3,72	5001241,41; 4370721,93
н34011	н33982	12,43	5001244,68; 4370720,16
н33982	н34009	19,44	5001250,10; 4370731,35
н34009	н34008	51,63	5001241,98; 4370735,28
н34008	н34015	12,69	5001221,31; 4370745,74
н34015	н34010	28,36	5001215,75; 4370734,00
Обозначение земельного участка <u>90:18:010168:746</u> ПЛОЩАДЬ – 550 кв.м.			
Обозначение части границы		Горизонтальное проложение	КООРДИНАТНОЕ ОПИСАНИЕ
от т.	до т.		
1	2	3	4
н33997	н33998	31,54	—

н33998	3727	17,53	5001275,93; 4370787,02
3727	н34000	31,44	5001248,17; 4370802,00
н34000	3729	1,79	5001240,33; 4370786,32
3729	н34002	0,45	5001268,15; 4370771,68
н34002	н33997	15,45	5001268,95; 4370773,28

Обозначение земельного участка 90:18:010168:562 **ПЛОЩАДЬ – 404 кв.м.**

Обозначение части границы		Горизонтальное проложение	КООРДИНАТНОЕ ОПИСАНИЕ
от т.	до т.		
1	2	3	4
н34445	40404	12,33	5001235,74;4370626,96
40404	1066	32,51	5001241,07;4370638,08
1066	8	12,05	5001211,97;4370652,57
8	н34446	0,51	5001206,83;4370641,67
н34446	н34445	32,42	5001206,62;4370641,21

Обозначение земельного участка 90:18:010168:1518 **ПЛОЩАДЬ – 409 кв.м.**

Обозначение части границы		Горизонтальное проложение	КООРДИНАТНОЕ ОПИСАНИЕ
от т.	до т.		
1	2	3	4
40404	40407	13,16	5001241,07; 4370638,08
40407	3717	32,15	5001246,93; 4370649,86
3717	40405	0,38	5001217,66; 4370663,17
40405	1068	4,05	5001217,31; 4370663,33
1068	1067	5,32	5001215,51; 4370659,70
1067	1066	2,64	5001213,14; 4370654,94
1066	40406	31,73	5001211,97; 4370652,57
40406	40404	0,78	5001240,37; 4370638,43

н37714	н37715	0,60	5001240,14; 4370638,72
н37715	н37716	0,60	5001240,14; 4370639,32
н37716	н37717	0,60	5001240,74; 4370639,32
н37717	н37714	0,60	5001240,74; 4370638,72

Обозначение земельного участка 90:18:010168:1174 **ПЛОЩАДЬ – 421 кв.м.**

Обозначение части границы		Горизонтальное проложение	КООРДИНАТНОЕ ОПИСАНИЕ
от т.	до т.		
1	2	3	4
2416	н34168	0,43	5001262,65; 4370683,58
н34168	1729	13,02	5001263,04; 4370683,39
1729	н34170	1,45	5001268,51; 4370695,20
н34170	н34171	30,83	5001267,20; 4370695,81
н34171	н34172	12,90	5001239,27; 4370708,87
н34172	2416	32,32	5001233,42; 4370697,37

н37446	н37447	0,60	5001261,90; 4370684,57
н37447	н37448	0,60	5001261,90; 4370685,17
н37448	н37449	0,60	5001262,50; 4370685,17
н37449	н37446	0,60	5001262,50; 4370684,57

Обозначение земельного участка 90:18:010168:1180 **ПЛОЩАДЬ – 532 кв.м.**

Обозначение части границы		Горизонтальное проложение	КООРДИНАТНОЕ ОПИСАНИЕ
от т.	до т.		
1	2	3	4
40421	845	13,23	5001296,22; 4370643,90
845	849	40,73	5001301,27; 4370656,13

849	40422	12,83	5001263,77; 4370672,03
40422	40423	32,01	5001257,90; 4370660,62
40423	40424	5,97	5001287,32; 4370648,00
40424	40421	3,83	5001292,82; 4370645,67

Обозначение земельного участка 90:18:010168:942 **ПЛОЩАДЬ – 402 кв.м.**

Обозначение части границы		Горизонтальное проложение	КООРДИНАТНОЕ ОПИСАНИЕ
от т.	до т.		
1	2	3	4
н33975	40425	12,12	5001276,18; 4370624,28
40425	40426	32,58	5001282,00; 4370634,91
40426	н33978	12,50	5001252,65; 4370649,06
н33978	н33979	28,54	5001247,13; 4370637,85
н33979	н33975	3,54	5001272,87; 4370625,53

Обозначение земельного участка 90:18:010168:997 **ПЛОЩАДЬ – 419 кв.м.**

Обозначение части границы		Горизонтальное проложение	КООРДИНАТНОЕ ОПИСАНИЕ
от т.	до т.		

1	2	3	4
н33971	40417	13,23	5001233,11; 4370533,65
40417	40418	32,64	5001238,89; 4370545,55
40418	н33974	12,35	5001209,23; 4370559,17
н33974	н33971	32,88	5001203,61; 4370548,17

Обозначение земельного участка 90:18:010168:1016 **ПЛОЩАДЬ – 405 кв.м.**

Обозначение части границы		Горизонтальное проложение	КООРДИНАТНОЕ ОПИСАНИЕ
от т.	до т.		
1	2	3	4
765	н33959	7,27	5001191,29; 4370446,46
н33959	4	5,91	5001194,53; 4370452,97
4	н33961	0,53	5001196,89; 4370457,80
н33961	н33962	32,25	5001167,97; 4370472,08
н33962	766	12,45	5001162,42; 4370460,94
766	765	32,30	5001191,29; 4370446,46

Обозначение земельного участка 90:18:000000:768 **ПЛОЩАДЬ – 426 кв.м.**

Обозначение части границы		Горизонтальное проложение	КООРДИНАТНОЕ ОПИСАНИЕ
от т.	до т.		
1	2	3	4
3769	40430	12,76	5001292,11;4370410,11
40430	3756	33,44	5001298,17;4370421,33
3756	1418	11,50	5001297,46;4370421,71
1418	н34183	1,30	5001268,34;4370436,34
н34183	3768	0,13	5001262,29;4370425,07
3768	3769	33,23	5001262,41;4370425,02

н37450	н37451	0,60	5001290,93;4370411,51
н37451	н37452	0,60	5001290,93;4370412,11
н37452	н37453	0,60	5001291,53;4370412,11
н37453	н37450	0,60	5001291,53;4370411,51

Обозначение земельного участка 90:18:010168:1003 **ПЛОЩАДЬ – 390 кв.м.**

Обозначение части границы		Горизонтальное проложение	КООРДИНАТНОЕ ОПИСАНИЕ
от т.	до т.		

1	2	3	4
н33957	3798	12,42	5001331,16; 4370406,09
3798	н40449	31,81	5001337,26; 4370416,91
н40449	н33951	12,21	5001308,54; 4370430,59
н33951	н33957	31,69	5001302,64; 4370419,90

Обозначение земельного участка 90:18:010168:383 ПЛОЩАДЬ – 440 кв.м.

Обозначение части границы		Горизонтальное проложение	КООРДИНАТНОЕ ОПИСАНИЕ
от т.	до т.		
1	2	3	4
40464	960	28,81	5001346,88; 4370440,58
960	н40460	0,79	5001321,20; 4370453,65
н40460	н40467	13,59	5001320,50; 4370454,01
н40467	40463	32,29	5001314,32; 4370441,91
40463	40466	13,45	5001343,16; 4370427,39
40466	40464	3,21	5001349,74; 4370439,12

Обозначение земельного участка 90:18:010168:1117 ПЛОЩАДЬ – 391 кв.м.

Обозначение части границы		Горизонтальное проложение (S), м	КООРДИНАТНОЕ ОПИСАНИЕ
от т.	до т.		
1	2	3	4
40462	н40431	12,05	5001354,06; 4370380,80
н40431	н33957	32,27	5001359,87; 4370391,36
н33957	н33956	7,41	5001331,16; 4370406,09
н33956	3534	4,48	5001327,45; 4370399,68
3534	758	0,25	5001325,57; 4370395,61
758	40462	32,07	5001325,49; 4370395,37

Обозначение земельного участка 90:18:010168:198 ПЛОЩАДЬ – 407 кв.м.

Обозначение части границы		Горизонтальное проложение (S), м	КООРДИНАТНОЕ ОПИСАНИЕ
от т.	до т.		
1	2	3	4
н40431	н40432	12,93	5001359,87; 4370391,36
н40432	н40433	31,94	5001365,91; 4370402,79
н40433	н33957	12,42	5001337,26; 4370416,91
н33957	н40431	32,27	5001331,16; 4370406,09

Обозначение земельного участка 90:18:010168:890 ПЛОЩАДЬ – 404 кв.м.

Обозначение части границы		Горизонтальное проложение (S), м	КООРДИНАТНОЕ ОПИСАНИЕ
от т.	до т.		
1	2	3	4
н33939	н33940	12,76	5001371,95; 4370413,63
н33940	н33941	13,13	5001378,04; 4370424,84
н33941	н33942	18,57	5001366,20; 4370430,51
н33942	н33943	1,84	5001349,49; 4370438,62
н33943	н33944	10,97	5001348,58 4370437,02
н33944	н33939	31,73	5001343,35; 4370427,38

Обозначение земельного участка 90:18:010168:709 ПЛОЩАДЬ – 505 кв.м.

Обозначение части границы		Горизонтальное проложение (S), м	КООРДИНАТНОЕ ОПИСАНИЕ
от т.	до т.		
1	2	3	4
64759	64760	0,74	5001390,40;4370349,17
64760	1791	0,41	5001391,04;4370348,80
1791	64762	11,26	5001396,63;4370359,05

64762	1965	0,04	5001396,59;4370359,07
1965	64763	21,34	5001377,37;4370368,34
64763	62176	22,04	5001357,51;4370377,90
62176	64764	11,70	5001352,03;4370367,56
64764	64765	0,18	5001352,19;4370367,48
64765	64759	42,37	5001390,40;4370349,17

н38065	н38064	0,60	5001358,04; 4370377,04
н38064	64736	0,60	5001358,04; 4370377,64
64736	н38062	0,60	5001357,44; 4370377,64
н38062	н38065	0,60	5001357,44; 4370377,04

Обозначение земельного участка 90:18:010168:210 **ПЛОЩАДЬ – 529 кв.м.**

Обозначение части границы	Горизонтальное проложение (S), м	КООРДИНАТНОЕ ОПИСАНИЕ
----------------------------------	---	------------------------------

от т.	до т.	Горизонтальное проложение (S), м	КООРДИНАТНОЕ ОПИСАНИЕ
1	2	3	4
н33926	981	12,32	5001407,87;4370380,19
981	980	42,59	5001414,01;4370391,60
980	н37334	0,98	5001374,86;4370410,22
н37334	н37333	0,28	5001374,18;4370409,03
н37333	н37332	0,60	5001375,37;4370409,03
н37332	н37331	0,60	5001375,37;4370408,43
н37331	н33928	10,05	5001374,04;4370408,43
н33928	н33927	8,59	5001369,45;4370399,91
н33927	н33926	34,03	5001377,48;4370395,90

Обозначение земельного участка 90:18:010168:1163 **ПЛОЩАДЬ – 578 кв.м.**

Обозначение части границы	Горизонтальное проложение (S), м	КООРДИНАТНОЕ ОПИСАНИЕ	
от т.	до т.		
1	2	3	
н1793	н40469	11,55	5001428,03; 4370315,17
н40469	н3784	48,43	5001422,20; 4370305,20
н3784	н33921	12,18	5001378,56; 4370326,21
н33921	н1793	49,22	5001383,98; 4370337,12

н37426	н37427	0,60	5001417,99; 4370308,22
н37427	н37428	0,60	5001417,99; 4370308,82
н37428	н37429	0,60	5001418,59; 4370308,82
н37429	н37426	0,60	5001418,59; 4370308,22

Обозначение земельного участка 90:18:010168:1120 **ПЛОЩАДЬ – 415 кв.м.**

Обозначение части границы	Горизонтальное проложение (S), м	КООРДИНАТНОЕ ОПИСАНИЕ	
от т.	до т.		
1	2	3	
3787	998	32,36	5000992,93;4370685,24
998	40366	12,75	5000963,89;4370699,51
40366	40367	32,67	5000958,06;4370688,17
40367	3832	0,15	5000987,36;4370673,72
3832	3787	12,65	5000987,43; 4370673,85

Обозначение земельного участка 90:18:010168:567 **ПЛОЩАДЬ – 406 кв.м.**

Обозначение части границы	Горизонтальное проложение (S), м	КООРДИНАТНОЕ ОПИСАНИЕ
от т.	до т.	

1	2	3	4
996	2334	12,77	5000998,58; 4370696,28
2334	2333	31,97	5001003,79; 4370707,94
2333	997	12,45	5000975,01; 4370721,87
997	996	32,51	5000969,46; 4370710,73

Обозначение земельного участка 90:18:010168:338 ПЛОЩАДЬ – 409 кв.м.

Обозначение части границы		Горизонтальное проложение (S), м	КООРДИНАТНОЕ ОПИСАНИЕ
от т.	до т.		
1	2	3	4
н34123	н34124	12,74	5000986,55; 4370744,88
н34124	н34121	32,08	5000992,14; 4370756,33
н34121	н34126	12,62	5001020,92; 4370742,15

н34126	н34123	32,39	5001015,66; 4370730,68
--------	--------	-------	------------------------

Обозначение земельного участка 90:18:010168:82 ПЛОЩАДЬ – 416 кв.м.

Обозначение части границы		Горизонтальное проложение (S), м	КООРДИНАТНОЕ ОПИСАНИЕ
от т.	до т.		
1	2	3	4
н34192	н34193	13,19	5000955,14; 4370536,18
н34193	н34194	28,49	5000960,84; 4370548,07
н34194	2111	3,66	5000935,12; 4370560,33
2111	1599	12,76	5000931,88; 4370562,04
1599	40499	28,65	5000926,20; 4370550,61
40499	н38079	0,26	5000951,84; 4370537,82
н38079	н38080	0,60	5000951,84; 4370538,08
н38080	40502	0,56	5000952,44; 4370538,08
40502	н34192	3,01	5000952,44; 4370537,52

Обозначение земельного участка 90:18:010168:1807 ПЛОЩАДЬ – 402 кв.м.

Обозначение части границы		Горизонтальное проложение (S), м	КООРДИНАТНОЕ ОПИСАНИЕ
от т.	до т.		
1	2	3	4
3642	3643	27,24	5000977,82;4370580,55
3643	3644	5,64	5000953,66;4370593,13
3644	н34310	6,03	5000948,64;4370595,71
н34310	н34309	0,00	5000945,89;4370590,34
н34309	н34313	6,44	5000945,89;4370590,34
н34313	н34314	1,32	5000942,95;4370584,61
н34314	40370	29,65	5000944,13;4370584,02
40370	н37928	0,26	5000970,67;4370570,81
н37928	40371	0,13	5000970,93;4370570,81
40371	40372	1,73	5000970,93;4370570,68
40372	3642	11,90	5000972,48;4370569,92

Обозначение земельного участка 90:18:010168:228 ПЛОЩАДЬ – 408 кв.м.

Обозначение части границы		Горизонтальное проложение (S), м	КООРДИНАТНОЕ ОПИСАНИЕ
от т.	до т.		
1	2	3	4
н34093	н34094	12,43	5001005,92; 4370637,10
н34094	н34095	33,16	5001011,49; 4370648,21
н34095	н34096	7,36	5000981,75; 4370662,87
н34096	н34097	4,93	5000978,60; 4370656,22

н34097	н34098	3,81	5000976,49; 4370651,76
н34098	н34093	29,07	5000979,89; 4370650,05
н37430	н37431	0,60	5001004,89; 4370638,20
н37431	н37432	0,60	5001004,89; 4370638,80
н37432	н37433	0,60	5001005,49; 4370638,80
н37433	н37430	0,60	5001005,49; 4370638,20

Обозначение земельного участка 90:18:010168:305 ПЛОЩАДЬ – 406 кв.м.

Обозначение части границы		Горизонтальное проложение (S), м	КООРДИНАТНОЕ ОПИСАНИЕ
от т.	до т.		

1	2	3	4
н34094	40503	12,59	5001011,12;4370648,40
40503	40504	0,54	5001016,65;4370659,72
40504	40505	0,57	5001016,65;4370659,72
40505	н37949	0,38	5001016,13;4370659,96
н37949	н37946	0,60	5001016,13;4370659,58
н37946	н37947	0,60	5001015,53;4370659,58
н37947	40506	0,17	5001015,53;4370660,18
40506	3832	31,40	5001015,70;4370660,18
3832	н34095	12,36	5000987,43;4370673,85
н34095	н34094	33,16	5000981,75;4370662,87

Обозначение земельного участка 90:18:010168:1125 ПЛОЩАДЬ – 410 кв.м.

Обозначение части границы		Горизонтальное проложение (S), м	КООРДИНАТНОЕ ОПИСАНИЕ
от т.	до т.		
1	2	3	4
3789	н34100	12,30	5001022,31; 4370670,98
н34100	н34101	26,86	5001027,88; 4370681,95
н34101	н34102	5,67	5001003,93; 4370694,11
н34102	3787	12,75	5000998,81; 4370696,55
3787	3789	32,66	5000992,93; 4370685,24

Обозначение земельного участка 90:18:010168:402 ПЛОЩАДЬ – 392 кв.м.

Обозначение части границы		Горизонтальное проложение (S), м	КООРДИНАТНОЕ ОПИСАНИЕ
от т.	до т.		
1	2	3	4
			5000988,33;4370590,16
1689	н34596	12,18	5001016,72;4370575,93
н34596	40376	0,63	5001022,47;4370586,67
40376	40377	0,20	5001021,91;4370586,95
40377	40378	31,54	5001021,99;4370587,13
40378	1690	11,98	5000993,66;4370601,05
1690	1689	31,76	5000988,33;4370590,16

Обозначение земельного участка 90:18:010168:713 ПЛОЩАДЬ – 396 кв.м.

Обозначение части границы		Горизонтальное проложение (S), м	КООРДИНАТНОЕ ОПИСАНИЕ
от т.	до т.		
1	2	3	4
н34097	40369	11,93	5000976,49;4370651,76
40369	40368	32,53	5000981,59;4370662,55
40368	1906	12,33	5000952,50;4370677,11
1906	1905	32,43	5000947,09;4370666,03
1905	н34097	0,25	5000976,25;4370651,84

Обозначение земельного участка **90:18:010168:457 ПЛОЩАДЬ ЧАСТИ ЗУ – 231 кв.м.**
вошедшей в проектируемую территорию

Обозначение части границы		Горизонтальное проложение (S), м	КООРДИНАТНОЕ ОПИСАНИЕ
от т.	до т.		
1	2	3	4
40369	н34095	0,36	5001108,12;4370479,20
н34095	40367	12,21	5001093,82;4370480,78
40367	40366	32,67	5001087,88;4370468,19
40366	40368	12,38	5001100,35;4370461,56
40368	40369	32,53	5001100,35;4370461,56
40369	1		5001108,14;4370479,22

Обозначение земельного участка **90:18:010168:307 ПЛОЩАДЬ – 227 кв.м.**

Обозначение части границы		Горизонтальное проложение (S), м	КООРДИНАТНОЕ ОПИСАНИЕ
от т.	до т.		
1	2	3	4
40369	н34095	0,36	5001196,89;4370457,80
н34095	40367	12,21	5001202,83;4370470,05
40367	40366	32,67	5001181,01;4370471,58

Обозначение земельного участка **90:18:010168:1234 ПЛОЩАДЬ ЧАСТИ ЗУ – 133 кв.м.**

вошедшей в проектируемую территорию

Обозначение части границы		Горизонтальное проложение (S), м	КООРДИНАТНОЕ ОПИСАНИЕ
от т.	до т.		
1	2	3	4
40369	н34095	0,36	5001171,78;4370505,50
н34095	40367	12,21	5001143,10;4370508,52
40367	40366	32,67	5001147,04;4370516,86
40366	40368	12,38	5001147,12;4370517,09
40368	40369	32,53	5001147,28;4370517,36

Обозначение части границы		Горизонтальное проложение (S), м	КООРДИНАТНОЕ ОПИСАНИЕ
от т.	до т.		
1	2	3	4
40369	н34095	0,36	5001244,37;4370500,45
н34095	40367	12,21	5001224,14;4370509,45
40367	40366	32,67	5001224,56;4370510,26
40366	40368	12,38	5001222,22;4370511,43
40368	40369	32,53	5001217,64;4370502,11
			5001244,37;4370500,45

Обозначение земельного участка **90:18:010168:507 ПЛОЩАДЬ – 118 кв.м.**

вошедшей в проектируемую территорию

Обозначение части границы		Горизонтальное проложение (S), м	КООРДИНАТНОЕ ОПИСАНИЕ
от т.	до т.		
1	2	3	4
40369	н34095	0,36	5001244,37;4370500,45
н34095	40367	12,21	5001224,14;4370509,45
40367	40366	32,67	5001224,56;4370510,26
40366	40368	12,38	5001222,22;4370511,43
40368	40369	32,53	5001217,64;4370502,11
			5001244,37;4370500,45

ПРОЕКТ МЕЖЕВАНИЯ ЗЕМЕЛЬНЫХ УЧАСТКОВ

Сведения об образуемых земельных участках и их частях

Обозначение земельного участка участок под опорами ЛЭП

Обозначение части границы		Координатное описание	ПЛОЩАДЬ-34 кв.м.
от т.	до т.		
1	2	3	4
участок под опорами ЛЭП(1-1)			
н38006	н38007	5000828,88; 4370598,49	ВИД РАЗРЕШЕННОГО ИСПОЛЬЗОВАНИЯ
н38007	н38008	5000828,88; 4370599,09	
н38008	н38009	5000829,48; 4370599,09	КОММУНАЛЬНОЕ ОБСЛУЖИВАНИЕ
н38009	н38006	5000829,48; 4370598,49	
участок под опорами ЛЭП(1-2)			
н38002	н38003	5000834,31;4370609,24	—
н38003	н38004	5000834,31;4370609,84	—
н38004	н38000	5000834,91;4370609,84	—
н38000	н38002	5000834,91;4370609,24	—
участок под опорами ЛЭП(1-3)			
н37996	н37997	5000845,89;4370632,31	—
н37997	н37998	5000845,89;4370632,91	—
н37998	н37999	5000846,49;4370632,91	—
н37999	н37996	5000846,49;4370632,31	—
участок под опорами ЛЭП(1-4)			
н37992	н37993	5000856,39;4370653,26	—
н37993	н37994	5000856,39;4370653,86	—
н37994	н37995	5000856,99;4370653,86	—
н37995	н37992	5000856,99;4370653,26	—
участок под опорами ЛЭП(1-5)			
н37882	н37883	5000868,42;4370677,52	—
н37883	н37884	5000868,42;4370678,12	—
н37884	н37885	5000869,02;4370678,12	—
н37885	н37882	5000869,02;4370677,52	—
участок под опорами ЛЭП(1-6)			
40475	40476	5000880,01;4370699,61	—
40476	40477	5000880,01;4370700,21	—
40477	40473	5000879,41;4370700,21	—
40473	40475	5000879,41;4370699,61	—
участок под опорами ЛЭП(1-7)			
н65143	н65144	5000890,60;4370722,19	—
н65144	н65145	5000890,60;4370722,79	—
н65145	н65146	5000891,20;4370722,79	—
н65146	н65143	5000891,20;4370722,19	—
участок под опорами ЛЭП(1-8)			
н65151	н65152	5000901,88;4370744,41	—
н65152	н65153	5000901,88;4370745,01	—
н65153	н65154	5000902,48;4370745,01	—
н65154	н65151	5000902,48;4370744,41	—
участок под опорами ЛЭП(1-9)			
н37978	н37979	5000914,11;4370769,28	—
н37979	н37980	5000914,11;4370769,88	—
н37980	н37981	5000914,71;4370769,88	—
н37981	н37978	5000914,71;4370769,28	—
участок под опорами ЛЭП(1-10)			

ПРОЕКТ МЕЖЕВАНИЯ ЗЕМЕЛЬНЫХ УЧАСТКОВ**Сведения об образуемых земельных участках и их частях**

1	2	3	4
н38094	н38095	5000937,66;4370817,31	—
н38095	н38096	5000937,66;4370817,91	—
н38096	н38097	5000938,26;4370817,91	—
н38097	н38094	5000938,26;4370817,31	—
участок под опорами ЛЭП(2-7)			
н37970	н37971	5000986,57;4370759,16	—
н37971	н37972	5000986,57;4370759,76	—
н37972	н37973	5000987,17;4370759,76	—
н37973	н37970	5000987,17;4370759,16	—
участок под опорами ЛЭП(2-6)			
н37966	н37967	5000986,57;4370759,16	—
н37967	н37968	5000986,57;4370759,76	—
н37968	н37969	5000987,17;4370759,76	—
н37969	н37966	5000987,17;4370759,16	—
участок под опорами ЛЭП(2-5)			
н37962	н37963	5000964,02;4370713,78	—
н37963	н37964	5000964,02;4370714,38	—
н37964	н37965	5000964,62;4370714,38	—
н37965	н37962	5000964,62;4370713,78	—
участок под опорами ЛЭП(2-4)			
н37442	н37443	5000952,86;4370691,40	—
н37443	н37444	5000953,02;4370691,98	—
н37444	н37445	5000953,60;4370691,82	—
н37445	н37442	5000953,44;4370691,24	—
участок под опорами ЛЭП(2-3)			
н34575	н34576	5000941,92;4370669,01	—
н34576	н34577	5000941,92;4370669,61	—
н34577	н38117	5000942,52;4370669,61	—
н38117	н34575	5000942,52;4370669,01	—
участок под опорами ЛЭП(2-2)			
н34568	н37959	5000930,73;4370646,26	—
н37959	н37960	5000930,73;4370646,86	—
н37960	н37961	5000931,33;4370646,86	—
н37961	н34568	5000931,33;4370646,26	—
участок под опорами ЛЭП(2-1)			
н37934	н37935	5000887,60;4370570,10	—
н37935	н37936	5000887,60;4370570,70	—
н37936	н37937	5000888,20;4370570,70	—
н37937	н37934	5000888,20;4370570,10	—
участок под опорами ЛЭП(3-1)			
н38078	н38079	5000951,84;4370537,48	—
н38079	н38080	5000951,84;4370538,08	—
н38080	н38081	5000952,44;4370538,08	—
н38081	н38078	5000952,44;4370537,48	—
участок под опорами ЛЭП(3-2)			
н37930	н37931	5000959,87;4370548,72	—
н37931	н37932	5000959,87;4370549,32	—
н37932	н37933	5000960,47;4370549,32	—
н37933	н37930	5000960,47;4370548,72	—

ПРОЕКТ МЕЖЕВАНИЯ ЗЕМЕЛЬНЫХ УЧАСТКОВ**Сведения об образуемых земельных участках и их частях**

1	2	3	4
участок под опорами ЛЭП(3-3)			
н37926	н37927	5000970,33;4370570,21	—
н37927	н37928	5000970,33;4370570,81	—
н37928	н37929	5000970,93;4370570,81	—
н37929	н37926	5000970,93;4370570,21	—
участок под опорами ЛЭП(3-4)			
н37938	н37939	5000951,84;4370537,48	—
н37939	н37940	5000951,84;4370538,08	—
н37940	н37941	5000952,44;4370538,08	—
н37941	н37938	5000952,44;4370537,48	—
участок под опорами ЛЭП(3-5)			
н34560	н37943	5000992,94;4370614,88	—
н37943	н37944	5000992,94;4370615,48	—
н37944	н34559	5000993,54;4370615,48	—
н34559	н34560	5000993,54;4370614,88	—
участок под опорами ЛЭП(3-6)			
н37430	н37431	5001004,89;4370638,20	—
н37431	н37432	5001004,89;4370638,80	—
н37432	н37433	5001005,49;4370638,80	—
н37433	н37430	5001005,49;4370638,20	—
участок под опорами ЛЭП (3-7)			
н37946	н37947	5001015,53;4370659,58	—
н37947	н37948	5001015,53;4370660,18	—
н37948	н37949	5001016,13;4370660,18	—
н37949	н37946	5001016,13;4370659,58	—
участок под опорами ЛЭП(3-8)			
н37434	н37435	5001027,01;4370682,46	—
н37435	н37436	5001027,01;4370683,06	—
н37436	н37437	5001027,61;4370683,06	—
н37437	н37434	5001027,61;4370682,46	—
участок под опорами ЛЭП(3-9)			
н34541	н34553	5001037,91;4370704,80	—
н34553	н34554	5001037,91;4370705,40	—
н34554	н34540	5001038,51;4370705,40	—
н34540	н34541	5001038,51;4370704,80	—
участок под опорами ЛЭП(3-10)			
н37438	н37439	5001015,53;4370659,58	—
н37439	н37440	5001015,53;4370660,18	—
н37440	н37441	5001016,13;4370660,18	—
н37441	н37438	5001016,13;4370659,58	—
участок под опорами ЛЭП(4-15)			
н37626	н37627	5001153,77;4370779,34	—
н37627	н37628	5001153,77;4370779,94	—
н37628	н37629	5001154,37;4370779,94	—
н37629	н37626	5001154,37;4370779,34	—
участок под опорами ЛЭП(4-14)			
н37630	н37631	5001153,77;4370779,34	—
н37631	н37632	5001153,77;4370779,94	—
н37632	н37633	5001154,37;4370779,94	—

ПРОЕКТ МЕЖЕВАНИЯ ЗЕМЕЛЬНЫХ УЧАСТКОВ**Сведения об образуемых земельных участках и их частях**

1	2	Х	У	4
н37633	н37630	5001154,37;4370779,34		—
участок под опорами ЛЭП(4-13)				
н37634	н37635	5001143,98;4370759,79		—
н37635	н37636	5001143,98;4370760,39		—
н37636	н37637	5001144,58;4370760,39		—
н37637	н37634	5001144,58;4370759,79		—
участок под опорами ЛЭП(4-12)				
н38026	н38027	5001133,31;4370738,50		—
н38027	н38028	5001133,31;4370739,10		—
н38028	н38029	5001133,91;4370739,10		—
н38029	н38026	5001133,91;4370738,50		—
участок под опорами ЛЭП(4-11)				
н37914	н37915	5001123,51;4370719,02		—
н37915	н37916	5001123,51;4370719,62		—
н37916	н37917	5001124,11;4370719,62		—
н37917	н37914	5001124,11;4370719,02		—
участок под опорами ЛЭП(4-10)				
н37910	н37911	5001111,85;4370695,83		—
н37911	н37912	5001111,85;4370696,43		—
н37912	н37913	5001112,45;4370696,43		—
н37913	н37910	5001112,45;4370695,83		—
участок под опорами ЛЭП(4-9)				
н37454	н37455	5001101,14;4370674,55		—
н37455	н37456	5001101,14;4370675,15		—
н37456	н37457	5001101,74;4370675,15		—
н37457	н37454	5001101,74;4370674,55		—
участок под опорами ЛЭП(4-8)				
н37906	н34528	5001101,14;4370674,55		—
н34528	н34529	5001101,14;4370675,15		—
н34529	н34530	5001101,74;4370675,15		—
н34530	н37906	5001101,74;4370674,55		—
участок под опорами ЛЭП(4-7)				
н37902	н37903	5001078,50;4370628,82		—
н37903	н37904	5001078,50;4370629,42		—
н37904	н37905	5001079,10;4370629,42		—
н37905	н37902	5001079,10;4370628,82		—
участок под опорами ЛЭП(4-6)				
н37898	н37899	5001066,61;4370605,48		—
н37899	н37900	5001066,61;4370606,08		—
н37900	н37901	5001067,21;4370606,08		—
н37901	н37898	5001067,21;4370605,48		—
участок под опорами ЛЭП(4-5)				
н37894	н37895	5001066,61;4370605,48		—
н37895	н37896	5001066,61;4370606,08		—
н37896	н37897	5001067,21;4370606,08		—
н37897	н37894	5001067,21;4370605,48		—
участок под опорами ЛЭП(4-4)				
н34589	н34600	5001044,80;4370561,62		—
н34600	н34601	5001044,80;4370562,22		—

ПРОЕКТ МЕЖЕВАНИЯ ЗЕМЕЛЬНЫХ УЧАСТКОВ**Сведения об образуемых земельных участках и их частях**

1	2	Х	У	4
н34601	н34602	5001045,40; 4370562,22		—
н34602	н34589	5001045,40; 4370561,62		—
участок под опорами ЛЭП(4-3)				
н37890	н37891	5001033,88; 4370539,65		—
н37891	н37892	5001033,88; 4370540,25		—
н37892	н37893	5001034,48; 4370540,25		—
н37893	н37890	5001034,48; 4370539,65		—
участок под опорами ЛЭП(5-1)				
н37822	н37823	5001081,65; 4370472,78		—
н37823	н37824	5001081,65; 4370473,38		—
н37824	н37825	5001082,25; 4370473,38		—
н37825	н37822	5001082,25; 4370472,78		—
участок под опорами ЛЭП(5-2)				
н37830	н37831	5001104,08; 4370514,85		—
н37831	н37832	5001104,08; 4370515,45		—
н37832	н37833	5001103,48; 4370515,45		—
н37833	н37830	5001103,48; 4370514,85		—
участок под опорами ЛЭП(5-3)				
н37834	н37835	5001104,08; 4370514,85		—
н37835	н34421	5001104,08; 4370515,45		—
н34421	н34422	5001103,48; 4370515,45		—
н34422	н37834	5001103,48; 4370514,85		—
участок под опорами ЛЭП(5-4)				
н37838	н37839	5001104,08; 4370514,85		—
н37839	н37840	5001104,08; 4370515,45		—
н37840	н37841	5001103,48; 4370515,45		—
н37841	н37838	5001103,48; 4370514,85		—
участок под опорами ЛЭП(5-5)				
н37842	н37843	5001134,85; 4370578,07		—
н37843	н37844	5001134,85; 4370578,67		—
н37844	н37845	5001134,25; 4370578,67		—
н37845	н37842	5001134,25; 4370578,07		—
участок под опорами ЛЭП(5-6)				
н37846	н37847	5001146,28; 4370602,06		—
н37847	н37848	5001146,28; 4370602,66		—
н37848	н37849	5001145,68; 4370602,66		—
н37849	н37846	5001145,68; 4370602,06		—
участок под опорами ЛЭП(5-7)				
н37850	н37851	5001146,28; 4370602,06		—
н37851	н37852	5001146,28; 4370602,66		—
н37852	н34425	5001145,68; 4370602,66		—
н34425	н37850	5001145,68; 4370602,06		—
участок под опорами ЛЭП(5-8)				
н38034	н38035	5001166,63; 4370645,90		—
н38035	н38036	5001166,63; 4370646,50		—
н38036	н38037	5001167,23; 4370646,50		—
н38037	н38034	5001167,23; 4370645,90		—
участок под опорами ЛЭП(5-9)				
н37854	н37855	5001178,11; 4370668,71		—

ПРОЕКТ МЕЖЕВАНИЯ ЗЕМЕЛЬНЫХ УЧАСТКОВ**Сведения об образуемых земельных участках и их частях**

1	2	X	Y	4
н37855	н37856	5001178,11; 4370669,31		—
н37856	н37857	5001177,51; 4370669,31		—
н37857	н37854	5001177,51; 4370668,71		—
участок под опорами ЛЭП(5-10)				
н37858	н37859	5001186,97; 4370689,09		—
н37859	н37860	5001186,97; 4370689,69		—
н37860	н37861	5001187,57; 4370689,69		—
н37861	н37858	5001187,57; 4370689,09		—
участок под опорами ЛЭП(5-11)				
н34442	н37863	5001186,97; 4370689,09		—
н37863	н37864	5001186,97; 4370689,69		—
н37864	н37865	5001187,57; 4370689,69		—
н37865	н34442	5001187,57; 4370689,09		—
участок под опорами ЛЭП(5-12)				
н37866	н37867	5001186,97; 4370689,09		—
н37867	н37868	5001186,97; 4370689,69		—
н37868	н37869	5001187,57; 4370689,69		—
н37869	н37866	5001187,57; 4370689,09		—
участок под опорами ЛЭП(5-13)				
н37870	н37871	5001186,97; 4370689,09		—
н37871	н37872	5001186,97; 4370689,69		—
н37872	н37873	5001187,57; 4370689,69		—
н37873	н37870	5001187,57; 4370689,09		—
участок под опорами ЛЭП(5-14)				
н37874	н37875	5001186,97; 4370689,09		—
н37875	н37876	5001186,97; 4370689,69		—
н37876	н37877	5001187,57; 4370689,69		—
н37877	н37874	5001187,57; 4370689,09		—
участок под опорами ЛЭП(5-15)				
н37646	н37647	5001186,97;4370689,09		—
н37647	н37648	5001186,97;4370689,69		—
н37648	н37649	5001187,57;4370689,69		—
н37649	н37646	5001187,57;4370689,09		—
участок под опорами ЛЭП(6-15)				
н37778	н37779	5001290,41; 4370744,27		—
н37779	н37780	5001290,41; 4370744,87		—
н37780	н37781	5001291,01; 4370744,87		—
н37781	н37778	5001291,01; 4370744,27		—
участок под опорами ЛЭП(6-14)				
н38042	н38043	5001283,28; 4370729,39		—
н38043	н38044	5001283,28; 4370729,99		—
н38044	н38045	5001283,88; 4370729,99		—
н38045	н38042	5001283,88; 4370729,39		—
участок под опорами ЛЭП(6-13)				
н37782	н37783	5001283,28; 4370729,39		—
н37783	н37784	5001283,28; 4370729,99		—
н37784	н37785	5001283,88; 4370729,99		—
н37785	н37782	5001283,88; 4370729,39		—
участок под опорами ЛЭП(6-12)				

ПРОЕКТ МЕЖЕВАНИЯ ЗЕМЕЛЬНЫХ УЧАСТКОВ**Сведения об образуемых земельных участках и их частях**

1	2	X Y	4
н37446	н37447	5001261,90;4370684,57	—
н37447	н37448	5001261,90;4370685,17	—
н37448	н37449	5001262,50;4370685,17	—
н37449	н37446	5001262,50;4370684,57	—
участок под опорами ЛЭП(6-11)			
н37786	н37787	5001251,12; 4370661,99	—
н37787	н37788	5001251,12; 4370662,59	—
н37788	н37789	5001251,72; 4370662,59	—
н37789	н37786	5001251,72; 4370661,99	—
участок под опорами ЛЭП(6-10)			
н37714	н37715	5001240,14; 4370638,72	—
н37715	н37716	5001240,14; 4370639,32	—
н37716	н37717	5001240,74; 4370639,32	—
н37717	н37714	5001240,74; 4370638,72	—
участок под опорами ЛЭП(6-9)			
н37790	н34449	5001229,46; 4370616,15	—
н34449	н34450	5001229,46; 4370616,75	—
н34450	н37793	5001230,06; 4370616,75	—
н37793	н37790	5001230,06; 4370616,15	—
участок под опорами ЛЭП(6-8)			
н34513	н34505	5001218,91; 4370593,89	—
н34505	н34506	5001218,91; 4370594,49	—
н34506	н34507	5001219,51; 4370594,49	—
н34507	н34513	5001219,51; 4370593,89	—
участок под опорами ЛЭП(6-7)			
н37794	н34454	5001208,80; 4370571,53	—
н34454	н34462	5001208,80; 4370572,13	—
н34462	н34463	5001208,20; 4370572,13	—
н34463	н37794	5001208,20; 4370571,53	—
участок под опорами ЛЭП(6-6)			
н37802	н37803	5001198,04; 4370548,98	—
н37803	н34478	5001198,04; 4370549,58	—
н34478	н34475	5001197,44; 4370549,58	—
н34475	н37802	5001197,44; 4370548,98	—
участок под опорами ЛЭП(6-5)			
н37806	н37807	5001198,04; 4370548,98	—
н37807	н37808	5001198,04; 4370549,58	—
н37808	н37809	5001197,44; 4370549,58	—
н37809	н37806	5001197,44; 4370548,98	—
участок под опорами ЛЭП(6-3)			
н37810	н37811	5001160,90; 4370472,66	—
н37811	н37812	5001160,90; 4370473,26	—
н37812	н37813	5001161,50; 4370473,26	—
н37813	н37810	5001161,50; 4370472,66	—
участок под опорами ЛЭП(6-2)			
н37814	н37815	5001152,69; 4370455,83	—
н37815	н37816	5001152,69; 4370456,43	—
н37816	н37817	5001153,29; 4370456,43	—
н37817	н37814	5001153,29; 4370455,83	—

ПРОЕКТ МЕЖЕВАНИЯ ЗЕМЕЛЬНЫХ УЧАСТКОВ**Сведения об образуемых земельных участках и их частях**

1	2	3	4
участок под опорами ЛЭП(6-1)			
н37818	н37819	5001142,90; 4370443,10	—
н37819	н37820	5001142,90; 4370443,70	—
н37820	н37821	5001143,50; 4370443,70	—
н37821	н37818	5001143,50; 4370443,10	—
участок под опорами ЛЭП(7)			
н37758	н37759	5001208,28; 4370410,85	—
н37759	н37760	5001208,28; 4370411,45	—
н37760	н37761	5001207,68; 4370411,45	—
н37761	н37758	5001207,68; 4370410,85	—
участок под опорами ЛЭП(7-1)			
н34496	н38047	5001213,73; 4370422,20	—
н38047	н38048	5001213,73; 4370422,80	—
н38048	н34497	5001214,33; 4370422,80	—
н34497	н34496	5001214,33; 4370422,20	—
участок под опорами ЛЭП(7-3)			
н37766	н37767	5001233,49; 4370460,56	—
н37767	н37768	5001233,49; 4370461,16	—
н37768	н37769	5001232,89; 4370461,16	—
н37769	н37766	5001232,89; 4370460,56	—
участок под опорами ЛЭП(7-7)			
н37774	н37775	5001262,26; 4370519,44	—
н37775	н37776	5001262,26; 4370520,04	—
н37776	н37777	5001261,66; 4370520,04	—
н37777	н37774	5001261,66; 4370519,44	—
участок под опорами ЛЭП(7-7)			
н38054	н38055	5001272,25; 4370541,21	—
н38055	н38056	5001272,25; 4370541,81	—
н38056	н38057	5001272,85; 4370541,81	—
н38057	н38054	5001272,85; 4370541,21	—
участок под опорами ЛЭП(7-8)			
н38058	н38059	5001283,83; 4370564,82	—
н38059	н38060	5001283,83; 4370565,42	—
н38060	н38061	5001284,43; 4370565,42	—
н38061	н38058	5001284,43; 4370564,82	—
участок под опорами ЛЭП(7-9)			
н37654	н37655	5001294,31; 4370585,97	—
н37655	н37656	5001294,31; 4370586,57	—
н37656	н37657	5001294,91; 4370586,57	—
н37657	н37654	5001294,91; 4370585,97	—
участок под опорами ЛЭП(8-4)			
н37658	н37659	5001294,31; 4370585,97	—
н37659	н37660	5001294,31; 4370586,57	—
н37660	н37661	5001294,91; 4370586,57	—
н37661	н37658	5001294,91; 4370585,97	—
участок под опорами ЛЭП(8-3)			
н37757	н37336	5001303,41; 4370434,37	—
н37336	н37755	5001303,41; 4370434,97	—
н37755	н37754	5001304,01; 4370434,67	—

ПРОЕКТ МЕЖЕВАНИЯ ЗЕМЕЛЬНЫХ УЧАСТКОВ**Сведения об образуемых земельных участках и их частях**

1	2	3	4
н37754	н37757	5001304,01;4370434,37	—
участок под опорами ЛЭП(8-2)			
н37450	н37451	5001290,93; 4370411,51	—
н37451	н37452	5001290,93; 4370412,11	—
н37452	н37453	5001291,53; 4370412,11	—
н37453	н37450	5001291,53; 4370411,51	—
участок под опорами ЛЭП(8-1)			
н37750	н37751	5001273,10; 4370377,24	—
н37751	н37752	5001273,10; 4370377,84	—
н37752	н37753	5001272,50; 4370377,84	—
н37753	н37750	5001272,50; 4370377,24	—
участок под опорами ЛЭП(9-1)			
н37742	н37743	5001339,77; 4370345,10	—
н37743	н37744	5001339,77; 4370345,70	—
н37744	н37745	5001340,37; 4370345,70	—
н37745	н37742	5001340,37; 4370345,10	—
участок под опорами ЛЭП(9-2)			
н38065	н38064	5001358,04; 4370377,04	—
н38064	64736	5001358,04; 4370377,64	—
64736	н38062	5001357,44; 4370377,64	—
н38062	н38065	5001357,44; 4370377,04	—
участок под опорами ЛЭП (9-3)			
н65065	н65064	5001375,37; 4370408,43	—
н65064	н38067	5001374,77; 4370408,43	—
н38067	н65063	5001374,77; 4370409,03	—
н65065	н65064	5001375,37; 4370409,03	—
участок под опорами ЛЭП(9-4)			
н38070	н38071	5001398,30;4370451,63	—
н38071	н38072	5001398,30;4370452,23	—
н38072	н38073	5001398,90;4370452,23	—
н38073	н38070	5001398,90;4370451,63	—
участок под опорами ЛЭП(10-5)			
н38090	н38091	5001490,67;437 0431,13	—
н38091	н38092	5001490,67;4370431,73	—
н38092	н38093	5001491,27;4370431,73	—
н38093	н38090	5001491,27;4370431,13	—
участок под опорами ЛЭП(10-4)			
н38086	н38087	5001475,06;4370401,45	—
н38087	н38088	5001475,06;4370402,05	—
н38088	н38089	5001475,66;4370402,05	—
н38089	н38086	5001475,66;4370401,45	—
участок под опорами ЛЭП(10-3)			
н38082	н38083	5001457,74;4370371,66	—
н38083	н38084	5001457,74;4370372,26	—
н38084	н38085	5001458,34;4370372,26	—

ПРОЕКТ МЕЖЕВАНИЯ ЗЕМЕЛЬНЫХ УЧАСТКОВ**Сведения об образуемых земельных участках и их частях**

1	2	3	4
н38085	н38082	5001458,34;4370371,66	—
участок под опорами ЛЭП(10-2)			
н37738	н37739	5001438,41;4370337,34	—
н37739	н37740	5001438,41;4370337,94	—
н37740	н37741	5001439,01;4370337,94	—
н37741	н37738	5001439,01;4370337,34	—
участок под опорами ЛЭП(10-1)			
н37426	н37427	5001417,99;4370308,22	—
н37427	н37428	5001417,99;4370308,82	—
н37428	н37429	5001418,59;4370308,82	—
н37429	н37426	5001418,59;4370308,22	—
участок под опорами ЛЭП(99-10)			
н38074	н38075	5001380,28;4370325,94	—
н38075	н38076	5001380,28;4370326,54	—
н38076	н38077	5001380,88;4370326,54	—
н38077	н38074	5001380,88;4370325,94	—
участок под опорами ЛЭП(88-99)			
н37662	н37663	5001303,68;4370362,76	—
н37663	н37664	5001303,68;4370363,36	—
н37664	н37665	5001304,28;4370363,36	—
н37665	н37662	5001304,28;4370362,76	—
участок под опорами ЛЭП(66-77)			
н38174	н38175	5001172,08;4370428,50	—
н38175	н38176	5001172,08;4370429,10	—
н38176	н38177	5001172,68;4370429,10	—
н38177	н38174	5001172,68;4370428,50	—
участок под опорами ЛЭП(44-55)			
н37642	н37643	5001053,03;4370486,85	—
н37643	н37644	5001053,03;4370487,45	—
н37644	н37645	5001053,63;4370487,45	—
н37645	н37642	5001053,63;4370486,85	—
участок под опорами ЛЭП(22-33)			
н37954	н37955	5000919,28;4370553,72	—
н37955	н37956	5000919,28;4370554,32	—
н37956	н37957	5000919,88;4370554,32	—
н37957	н37954	5000919,88;4370553,72	—
участок под опорами ЛЭП(11-22)			
н38010	н38011	5000865,43;4370580,76	—
н38011	н38012	5000865,43;4370581,36	—
н38012	н38013	5000866,03;4370581,36	—
н38013	н38010	5000866,03;4370580,76	—
участок под опорами ЛЭП(11-11)			
н38014	н38015	5000838,04;4370593,45	—
н38015	н38016	5000838,04;4370594,05	—

ПРОЕКТ МЕЖЕВАНИЯ ЗЕМЕЛЬНЫХ УЧАСТКОВ

Сведения об образуемых земельных участках и их частях

1	2	3	4
н38016	н38017	5000838,64;4370594,05	—
н38017	н38014	5000838,64;4370593,45	—
Обозначение земельного участка		ЗОНА ОХРАНЫ ЛЭП 0,4 кВТ	
Обозначение части границы		Горизонтальное проложение (S), м	ПЛОЩАДЬ – 10984 кв.м.
от т.	до т.		
1	2		
ЗОНА ОХРАНЫ ЛЭП 0,4 кВТ(1)		X	Y
н65179	н65180	33,73	5001492,45; 4370430,52
н65180	н65181	36,33	5001477,11; 4370400,48
н65181	н65182	37,14	5001458,41; 4370369,04
н65182	н65183	37,91	5001440,43; 4370336,58
н65183	н65184	408,66	5001418,55; 4370305,86
н65184	н65185	14,01	5001338,90; 4370343,60
н65185	н65186	17,82	5001270,90; 4370375,76
н65186	н65187	7,07	5001052,06; 4370485,70
н65187	н65188	4,68	5001065,34; 4370483,70
н65188	н65189	8,68	5001081,24; 4370475,65
н65189	н65190	64,26	5001084,96; 4370481,66
н65190	н65191	32,39	5001089,61; 4370481,16
н65191	н65192	4,33	5001084,86; 4370473,89
н65192	н65193	20,13	5001142,83; 4370446,16
н65193	н65194	13,67	5001159,69; 4370473,82
н65194	н65195	68,00	5001163,96; 4370473,08
н65195	н65196	60,94	5001154,99; 4370455,06
н65196	н65197	4,11	5001146,50; 4370444,35
н65197	н65198	62,81	5001207,11; 4370413,53
н65198	н65199	68,88	5001234,73; 4370467,85
н65199	н65200	93,14	5001238,84; 4370467,85
н65200	н65201	4,30	5001210,67; 4370411,71
н65201	н65202	94,92	5001271,92; 4370380,20
н65202	н65203	70,88	5001316,30; 4370462,09
н65203	н65204	119,75	5001320,60; 4370461,97
н65204	н65205	4,00	5001275,52; 4370378,44
н65205	н65206	119,55	5001339,43; 4370347,80
н65206	н65207	82,13	5001396,81; 4370452,91
н65207	н65208	33,97	5001400,32; 4370451,00
н65208	н65209	48,75	5001343,04; 4370346,07
н65209	н65210	23,82	5001417,33; 4370311,04
н65210	н65211	34,47	5001437,04; 4370338,71
н65211	н65179	4,00	5001460,93; 4370381,20
ЗОНА ОХРАНЫ ЛЭП 0,4 кВТ(2)		X	Y
н65212	н65213	159,51	5000969,15; 4370526,64
н65213	н65214	246,86	5000826,41; 4370597,83
н65214	н65215	3,99	5000936,41; 4370818,83
н65215	н65216	243,01	5000940,01; 4370817,11
н65216	н65217	61,64	5000831,84; 4370599,50
н65217	н65218	85,58	5000887,26; 4370572,52
н65218	н65219	126,24	5000929,07; 4370647,19
н65219	н65220	4,01	5000985,06; 4370760,33

ПРОЕКТ МЕЖЕВАНИЯ ЗЕМЕЛЬНЫХ УЧАСТКОВ**Сведения об образуемых земельных участках и их частях**

1	2	3	4
н65220	н65221	126,29	5000988,67; 4370758,59
н65221	н65222	85,56	5000932,65; 4370645,40
н65222	н65223	67,54	5000890,85; 4370570,74
н65223	н65224	12,43	5000951,06; 4370540,15
н65224	н65225	214,90	5000958,49; 4370550,12
н65225	н65226	4,00	5001054,63; 4370742,32
н65226	н65227	227,19	5001058,21; 4370740,53
н65227	н65228	28,85	5000961,53; 4370547,42
н65228	н65212	11,44	5000954,67; 4370538,30
ЗОНА ОХРАНЫ ЛЭП 0,4 кВТ(3)			
н65229	н65230	295,59	5001027,22; 4370521,84
н65230	н65231	4,00	5001023,04; 4370522,18
н65231	33382	293,89	5001154,97; 4370785,94
33382	н65229	4,46	5001158,51; 4370784,07
ЗОНА ОХРАНЫ ЛЭП 0,4 кВТ(4)			
н65233	н65234	308,10	5001104,81; 4370512,87
н65234	н65235	4,00	5001237,84; 4370790,77
н65235	н65236	309,59	5001234,22; 4370792,48
н65236	н65233	4,20	5001100,62; 4370513,20
ЗОНА ОХРАНЫ ЛЭП 0,4 кВТ(5)			
н65237	н65238	264,77	5001178,57; 4370504,87
н65238	н65239	4,00	5001292,22; 4370744,01
н65239	н65240	266,35	5001288,61; 4370745,73
н65240	н65237	4,55	5001174,04; 4370505,28
ЗОНА ОХРАНЫ ЛЭП 0,4 кВТ(6)			
н65241	н65242	95,12	5001254,68; 4370500,00
н65242	н65243	4,00	5001296,68; 4370585,34
н65243	н65244	97,21	5001293,14; 4370587,20
н65244	н65241	4,51	5001250,17; 4370500,00

**КАТАЛОГ КООРДИНАТ ПЕРЕРАСПРЕДЕЛЯЕМЫХ ЗЕМЕЛЬНЫХ УЧАСТКОВ С
МУНИЦИПАЛЬНЫМИ ЗЕМЛЯМИ**

62

1. ИСХОДНЫЕ ЗЕМЕЛЬНЫЕ УЧАСТКИ (ПРЕКРАЩАЮЩИЕ СУЩЕСТВОВАНИЕ)

1.1 :ЗУ1 (многоконтурный)

:ЗУ 1/1	Площадь (кв.м)	Вид разрешенного использования ЗУ
5001428,03; 4370315,17 5001422,20; 4370305,20 5001378,56; 4370326,21 5001383,98; 4370337,12	578	Ведение садоводства
5001417,99;4370308,22 5001417,99;4370308,82 5001418,59;4370308,82 5001418,59;4370308,22		
:ЗУ 1/2	Площадь (кв.м)	Вид разрешенного использования ЗУ
5001390,40;4370349,17 5001391,04;4370348,80 5001396,63;4370359,05 5001396,59;4370359,07 5001377,37;4370368,34 5001357,51;4370377,90 5001352,03;4370367,56 5001352,19;4370367,48	505	Ведение садоводства
5001358,04;4370377,04 5001358,04;4370377,64 5001357,44;4370377,64 5001357,44;4370377,04		
:ЗУ 1/3	Площадь (кв.м)	Вид разрешенного использования ЗУ
5001407,87;4370380,19 5001414,01;4370391,60 5001374,86;4370410,22 5001374,18;4370409,03 5001369,45;4370399,91 5001377,48;4370395,90	530	Ведение садоводства
5001375,37;4370409,03 5001374,77;4370409,03 5001374,78;4370408,43 5001375,36;4370408,43		
:ЗУ 1/4	Площадь (кв.м)	Вид разрешенного использования ЗУ

**КАТАЛОГ КООРДИНАТ ПЕРЕРАСПРЕДЕЛЯЕМЫХ ЗЕМЕЛЬНЫХ УЧАСТКОВ С
МУНИЦИПАЛЬНЫМИ ЗЕМЛЯМИ**

5001292,11;4370410,11 5001298,17;4370421,33 5001297,46;4370421,71 5001268,34;4370436,34 5001262,29;4370425,07 5001262,41;4370425,02	426	Ведение садоводства
5001290,93;4370411,51 5001290,93;4370412,11 5001291,53;4370412,11 5001291,53;4370411,51		
:ЗУ 1/5	Площадь (кв.м)	Вид разрешенного использования ЗУ
5001136,53;4370743,70 5001107,52;4370757,85 5001106,23;4370758,48 5001105,55;4370757,04 5001101,23;4370747,54 5001131,34;4370732,22	449	Ведение садоводства
5001066,50;4370750,87 5001095,36;4370735,46 5001101,01;4370747,65 5001073,10;4370763,55		
:ЗУ 1/6	Площадь (кв.м)	Вид разрешенного использования ЗУ
5001244,37;4370500,45 5001224,14;4370509,45 5001224,56;4370510,26 5001222,22;4370511,43 5001217,64;4370502,11	118	Ведение садоводства
:ЗУ 1/7	Площадь (кв.м)	Вид разрешенного использования ЗУ
5001209,95;4370502,64 5001187,76;4370513,30 5001183,08;4370504,48	123	Ведение садоводства
:ЗУ 1/8	Площадь (кв.м)	Вид разрешенного использования ЗУ
5001233,11;4370533,65 5001238,89;4370545,55 5001209,23;4370559,17 5001203,61;4370548,17	419	Ведение садоводства
:ЗУ 1/9	Площадь (кв.м)	Вид разрешенного использования ЗУ
5001276,18;4370624,28 5001282,00;4370634,91 5001252,65;4370649,06 5001247,13;4370637,85 5001272,87;4370625,53	402	Ведение садоводства

**КАТАЛОГ КООРДИНАТ ПЕРЕРАСПРЕДЕЛЯЕМЫХ ЗЕМЕЛЬНЫХ УЧАСТКОВ С
МУНИЦИПАЛЬНЫМИ ЗЕМЛЯМИ**

:ЗУ 1/10	Площадь (кв.м)	Вид разрешенного использования ЗУ
5001296,22;4370643,90 5001301,27;4370656,13 5001263,77;4370672,03 5001257,90;4370660,62 5001287,32;4370648,00 5001292,82;4370645,67	532	Ведение садоводства
:ЗУ 1/11	Площадь (кв.м)	Вид разрешенного использования ЗУ
5001171,78;4370505,50 5001143,10;4370508,52 5001147,04;4370516,86 5001147,12;4370517,09 5001147,28;4370517,36	133	Ведение садоводства
:ЗУ 1/12	Площадь (кв.м)	Вид разрешенного использования ЗУ
5001262,65;4370683,58 5001263,04;4370683,39 5001268,51;4370695,20 5001267,20;4370695,81 5001239,27;4370708,87 5001233,42;4370697,37	421	Ведение садоводства
5001261,90;4370684,57 5001261,90;4370685,17 5001262,50;4370685,17 5001262,50;4370684,57		
:ЗУ 1/13	Площадь (кв.м)	Вид разрешенного использования ЗУ
5001108,12;4370479,20 5001093,82;4370480,78 5001087,88;4370468,19 5001100,35;4370461,56 5001108,14;4370479,22	231	Ведение садоводства
:ЗУ 1/14	Площадь (кв.м)	Вид разрешенного использования ЗУ
5001169,34;4370562,66 5001174,31;4370573,37 5001145,70;4370587,13 5001140,23;4370575,87	387	Ведение садоводства
:ЗУ 1/15	Площадь (кв.м)	Вид разрешенного использования ЗУ
5001215,52;4370664,43 5001217,40;4370663,52 5001217,74;4370663,35 5001223,14;4370675,51 5001194,22;4370689,09 5001188,65;4370677,77	418	Ведение садоводства

**КАТАЛОГ КООРДИНАТ ПЕРЕРАСПРЕДЕЛЯЕМЫХ ЗЕМЕЛЬНЫХ УЧАСТКОВ С
МУНИЦИПАЛЬНЫМИ ЗЕМЛЯМИ**

:ЗУ 1/16	Площадь (кв.м)	Вид разрешенного использования ЗУ
5001228,12;4370686,88 5001228,21;4370687,07 5001233,09;4370697,52 5001233,17;4370697,70 5001204,81;4370711,14 5001199,65;4370700,17	378	Ведение садоводства
:ЗУ 1/17	Площадь (кв.м)	Вид разрешенного использования ЗУ
5001275,93;4370787,02 5001248,17;4370802,00 5001240,33;4370786,32 5001268,15;4370771,68 5001268,95;4370773,28 5001269,34;4370773,05	550	Ведение садоводства
:ЗУ 1/18	Площадь (кв.м)	Вид разрешенного использования ЗУ
5001227,92;4370773,24 5001230,15;4370778,58 5001229,84;4370778,58 5001229,84;4370779,18 5001230,44;4370779,18 5001233,92;4370786,46 5001202,32;4370800,10 5001196,14;4370787,01	499	Ведение садоводства
:ЗУ 1/19	Площадь (кв.м)	Вид разрешенного использования ЗУ
5001140,02;4370588,76 5001145,28;4370600,75 5001115,94;4370614,28 5001110,55;4370603,09	415	Ведение садоводства
:ЗУ 1/20	Площадь (кв.м)	Вид разрешенного использования ЗУ
5001165,13;4370715,60 5001171,01;4370726,72 5001164,60;4370729,33 5001141,83;4370740,96 5001135,98;4370729,72	402	Ведение садоводства
:ЗУ 1/21	Площадь (кв.м)	Вид разрешенного использования ЗУ
5001136,53;4370743,70 5001107,52;4370757,85 5001106,23;4370758,48 5001105,55;4370757,04 5001101,23;4370747,54 5001131,34;4370732,22	415	Ведение садоводства

**КАТАЛОГ КООРДИНАТ ПЕРЕРАСПРЕДЕЛЯЕМЫХ ЗЕМЕЛЬНЫХ УЧАСТКОВ С
МУНИЦИПАЛЬНЫМИ ЗЕМЛЯМИ**

5001133,31;4370738,50 5001133,31;4370739,10 5001133,91;4370739,10 5001133,91;4370738,50		
:ЗУ 1/22	Площадь (кв.м)	Вид разрешенного использования ЗУ
5001101,34;4370672,87 5001107,01;4370684,33 5001078,32;4370698,60 5001072,85;4370687,61	402	Ведение садоводства
5001101,14;4370674,55 5001101,14;4370675,15 5001101,74;4370675,15 5001101,74;4370674,55		
:ЗУ 1/23	Площадь (кв.м)	Вид разрешенного использования ЗУ
5000955,14;4370536,18 5000960,84;4370548,07 5000935,12;4370560,33 5000931,88;4370562,04 5000926,20;4370550,61 5000951,84;4370537,82 5000951,84;4370538,08 5000952,44;4370538,08 5000952,44;4370537,52	416	Ведение садоводства
:ЗУ 1/24	Площадь (кв.м)	Вид разрешенного использования ЗУ
5000977,82;4370580,55 5000953,66;4370593,13 5000948,64;4370595,71 5000945,89;4370590,34 5000942,95;4370584,61 5000944,13;4370584,02 5000970,67;4370570,81 5000970,93;4370570,81 5000970,93;4370570,68 5000972,48;4370569,92	402	Ведение садоводства
:ЗУ 1/25	Площадь (кв.м)	Вид разрешенного использования ЗУ
5000988,33;4370590,16 5001016,72;4370575,93 5001022,47;4370586,67 5001021,91;4370586,95 5001021,99;4370587,13 5000993,66;4370601,05	392	Ведение садоводства
:ЗУ 1/26	Площадь (кв.м)	Вид разрешенного использования ЗУ
5001033,05;4370609,72	408	Ведение садоводства

**КАТАЛОГ КООРДИНАТ ПЕРЕРАСПРЕДЕЛЯЕМЫХ ЗЕМЕЛЬНЫХ УЧАСТКОВ С
МУНИЦИПАЛЬНЫМИ ЗЕМЛЯМИ**

5001038,95;4370620,84 5001010,73;4370635,11 5001004,80;4370623,16		
:ЗУ 1/27	Площадь (кв.м)	Вид разрешенного использования ЗУ
5001044,39;4370631,81 5001044,44;4370631,89 5001050,00;4370643,00 5001021,40;4370657,50 5001015,71;4370646,07	405	Ведение садоводства
:ЗУ 1/28	Площадь (кв.м)	Вид разрешенного использования ЗУ
5001022,31;4370670,98 5001027,88;4370681,95 5001003,93;4370694,11 5000998,81;4370696,55 5000993,42;4370685,01	407	Ведение садоводства
:ЗУ 1/29	Площадь (кв.м)	Вид разрешенного использования ЗУ
5001066,50;4370750,87 5001073,10;4370763,55 5001101,01;4370747,65 5001095,36;4370735,46	449	Ведение садоводства
:ЗУ 1/30	Площадь (кв.м)	Вид разрешенного использования ЗУ
5000986,55;4370744,88 5000992,14;4370756,33 5001020,92;4370742,15 5001015,66;4370730,68	409	Ведение садоводства
:ЗУ 1/31	Площадь (кв.м)	Вид разрешенного использования ЗУ
5000998,58;4370696,28 5001003,79;4370707,94 5000975,01;4370721,87 5000969,46;4370710,73	406	Ведение садоводства
:ЗУ 1/32	Площадь (кв.м)	Вид разрешенного использования ЗУ
5000965,02;4370629,41 5000970,60;4370640,71 5000942,11;4370654,92 5000935,76;4370642,87	420	Ведение садоводства
:ЗУ 1/33	Площадь (кв.м)	Вид разрешенного использования ЗУ
5000864,39;4370582,01 5000869,89;4370593,09 5000869,26;4370593,76 5000840,54;4370607,66 5000835,21;4370596,64	408	Ведение садоводства

**КАТАЛОГ КООРДИНАТ ПЕРЕРАСПРЕДЕЛЯЕМЫХ ЗЕМЕЛЬНЫХ УЧАСТКОВ С
МУНИЦИПАЛЬНЫМИ ЗЕМЛЯМИ**

:ЗУ 1/34	Площадь (кв.м)	Вид разрешенного использования ЗУ
5000887,92;4370626,23 5000893,06;4370637,66 5000891,95;4370638,20 5000862,24;4370651,70 5000856,58;4370641,58 5000886,15;4370627,31	411	Ведение садоводства
:ЗУ 1/35	Площадь (кв.м)	Вид разрешенного использования ЗУ
5000874,44;4370688,38 5000879,69;4370699,61 5000879,41;4370699,61 5000879,41;4370699,97 5000851,32;4370714,83 5000845,86;4370703,52	405	Ведение садоводства
:ЗУ 1/36	Площадь (кв.м)	Вид разрешенного использования ЗУ
5000856,99;4370653,72 5000863,26;4370666,19 5000845,25;4370675,40 5000842,39;4370676,82 5000834,47;4370680,51 5000828,61;4370668,55 5000856,39;4370653,84 5000856,39;4370653,86 5000856,99;4370653,86	444	Ведение садоводства
:ЗУ 1/37	Площадь (кв.м)	Вид разрешенного использования ЗУ
5000823,00;4370657,56 5000817,91;4370647,43 5000817,89;4370647,39 5000845,89;4370632,75 5000845,89;4370632,91 5000846,34;4370632,91 5000851,24;4370642,81	363	Ведение садоводства
:ЗУ 1/38	Площадь (кв.м)	Вид разрешенного использования ЗУ
5000834,67;4370610,39 05000840,09;4370621,81 5000815,45;4370634,61 5000812,47;4370636,14 5000806,35;4370624,34	407	Ведение садоводства
:ЗУ 1/39	Площадь (кв.м)	Вид разрешенного использования ЗУ

**КАТАЛОГ КООРДИНАТ ПЕРЕРАСПРЕДЕЛЯЕМЫХ ЗЕМЕЛЬНЫХ УЧАСТКОВ С
МУНИЦИПАЛЬНЫМИ ЗЕМЛЯМИ**

5000902,48;4370745,01 5000908,23;4370755,49 5000879,41;4370770,26 5000874,20;4370759,59 5000901,88;4370744,54 5000901,88;4370745,01		Ведение садоводства
--	--	----------------------------

:ЗУ 2 (исходный)	Площадь (кв.м)	Вид разрешенного использования ЗУ
5001015,53;4370660,18 5001015,70;4370660,18 5000987,43;4370673,85 5000992,93;4370685,24 5000963,89;4370699,51 5000958,06;4370688,17 5000952,50;4370677,11 5000947,09;4370666,03 5000976,25;4370651,84 5000976,49;4370651,76 5000979,89;4370650,05 5001005,92;4370637,10 5001011,12;4370648,40 5001016,65;4370659,72 5001016,13;4370659,96 5001016,13;4370659,58 5001015,53;4370659,58	2030	Ведение садоводства
5001004,89;4370638,20 5001005,49;4370638,20 5001005,49;4370638,80 5001004,89;4370638,80		

:ЗУ 3 (исходный)	Площадь (кв.м)	Вид разрешенного использования ЗУ
5001055,91;4370653,94 5001084,97;4370639,52 5001090,62;4370650,79 5001095,95;4370661,96 5001093,30;4370663,32 5001077,45;4370671,29 5001067,73;4370676,28 5001061,99;4370664,83 5001061,76;4370664,42	802	Ведение садоводства

**КАТАЛОГ КООРДИНАТ ПЕРЕРАСПРЕДЕЛЯЕМЫХ ЗЕМЕЛЬНЫХ УЧАСТКОВ С
МУНИЦИПАЛЬНЫМИ ЗЕМЛЯМИ**

5001090,03;4370651,10 5001090,24;4370651,10 5001090,24;4370651,70 5001089,64;4370651,70 5001089,64;4370651,59 5001089,64;4370651,10		
--	--	--

:ЗУ 4 (исходный)	Площадь (кв.м)	Вид разрешенного использования ЗУ
5001172,48;4370657,59 5001143,18;4370670,76 5001143,10;4370670,60 5001113,31;4370684,94 5001107,88;4370673,91 5001137,70;4370659,13 5001139,01;4370658,48 5001141,95;4370657,62 5001152,87;4370652,39 5001152,98;4370652,62 5001155,82;4370651,26 5001155,93;4370651,48 5001161,87;4370648,63 5001161,76;4370648,41 5001166,63;4370646,07 5001166,63;4370646,50 5001167,18;4370646,51	820	Ведение садоводства

:ЗУ 5 (исходный)	Площадь (кв.м)	Вид разрешенного использования ЗУ
5001206,62;4370641,21 5001235,74;4370626,96 5001241,07;4370638,08 5001246,93;4370649,86 5001217,66;4370663,17 5001217,31;4370663,33 5001215,51;4370659,70 5001213,14;4370654,94 5001211,97;4370652,57 5001206,83;4370641,67	813	Ведение садоводства
5001240,14;4370638,72 5001240,74;4370638,72 5001240,74;4370639,32 5001240,14;4370639,32		

**КАТАЛОГ КООРДИНАТ ПЕРЕРАСПРЕДЕЛЯЕМЫХ ЗЕМЕЛЬНЫХ УЧАСТКОВ С
МУНИЦИПАЛЬНЫМИ ЗЕМЛЯМИ**

:ЗУ 6 (исходный)	Площадь (кв.м)	Вид разрешенного использования ЗУ
5001191,29;4370446,46 5001194,53;4370452,97 5001196,89;4370457,80 5001202,83;4370470,05 5001181,01;4370471,58 5001175,35;4370471,94 5001168,15;4370472,73 5001167,97;4370472,08 5001162,42;4370460,94	633	Ведение садоводства

:ЗУ 7 (исходный)	Площадь (кв.м)	Вид разрешенного использования ЗУ
5001354,06;4370380,80 5001356,68;4370385,91 5001359,87;4370391,36 5001365,91;4370402,79 5001365,84;4370402,82 5001337,26;4370416,91 5001308,54;4370430,59 5001306,03;4370426,05 5001305,58;4370425,22 5001302,64;4370419,90 5001331,16;4370406,09 5001329,31;4370402,89 5001328,28;4370401,10 5001327,62;4370399,97 5001327,42;4370399,63 5001327,01;4370398,73 5001325,57;4370395,61 5001325,49;4370395,37 5001337,63;4370389,23	1186	Ведение садоводства

:ЗУ 8 (исходный)	Площадь (кв.м)	Вид разрешенного использования ЗУ
5001320,50;4370454,01 5001314,32;4370441,91 5001343,16;4370427,39 5001343,32;4370427,39 5001343,35;4370427,38	845	Ведение садоводства

**КАТАЛОГ КООРДИНАТ ПЕРЕРАСПРЕДЕЛЯЕМЫХ ЗЕМЕЛЬНЫХ УЧАСТКОВ С
МУНИЦИПАЛЬНЫМИ ЗЕМЛЯМИ**

5001371,95;4370413,63 5001378,04;4370424,84 5001366,20;4370430,51 5001349,49;4370438,62 5001349,74;4370439,12 5001346,88;4370440,58 5001321,20;4370453,65		
---	--	--

:ЗУ 9 (исходный)	Площадь (кв.м)	Вид разрешенного использования ЗУ
5001210,42;4370722,81 5001238,97;4370709,02 5001244,68;4370720,16 5001250,10;4370731,35 5001241,98;4370735,28 5001221,31;4370745,74 5001215,75;4370734,00	804	Ведение садоводства

**ОБРАЗУЕМЫЕ ЗЕМЕЛЬНЫЕ УЧАСТКИ ПУТЁМ ПЕРЕРАСПРЕДЕЛЕНИЯ С
МУНИЦИПАЛЬНЫМИ ЗЕМЛЯМИ (ВТОРОЙ ЭТАП КАДАСТРОВЫХ РАБОТ)**

:ЗУ1 (образуемый)

Координатное описание	площадь	Способ образования	Вид разрешенного использования
5001371,95;4370413,63 5001378,04;4370424,84 5001366,20;4370430,51 5001349,49;4370438,62 5001348,58;4370437,02 5001343,35;4370427,38	404	Перераспределение с исходными ЗУ:1; :ЗУ2; :ЗУ3; :ЗУ4; :ЗУ5; :ЗУ6; :ЗУ7; :ЗУ8; :ЗУ9 и муниципальными землями	Ведение садоводства

:ЗУ2 (образуемый)

Координатное описание	площадь	Способ образования	Вид разрешенного использования
5001292,11;4370410,11 5001298,17;4370421,33 5001297,46;4370421,71 5001268,34;4370436,34 5001262,29;4370425,07 5001262,41;4370425,02	426	Перераспределение с исходными ЗУ:1; :ЗУ2; :ЗУ3; :ЗУ4; :ЗУ5; :ЗУ6; :ЗУ7; :ЗУ8; :ЗУ9 и муниципальными землями	Ведение садоводства
5001290,93;4370411,51 5001290,93;4370412,11 5001291,53;4370412,11 5001291,53;4370411,51			

**КАТАЛОГ КООРДИНАТ ПЕРЕРАСПРЕДЕЛЯЕМЫХ ЗЕМЕЛЬНЫХ УЧАСТКОВ С
МУНИЦИПАЛЬНЫМИ ЗЕМЛЯМИ**

:ЗУ3 (образуемый)

Координатное описание	площадь	Способ образования	Вид разрешенного использования
5001233,11;4370533,65 5001238,89;4370545,55 5001209,23;4370559,17 5001203,61;4370548,17	419	Перераспределение с исходными ЗУ:1; :ЗУ2; :ЗУ3; :ЗУ4; :ЗУ5; :ЗУ6; :ЗУ7; :ЗУ8; :ЗУ9 и муниципальными землями	Ведение садоводства

:ЗУ4 (образуемый)

Координатное описание	площадь	Способ образования	Вид разрешенного использования
5001276,18;4370624,28 5001282,00;4370634,91 5001252,65;4370649,06 5001247,13;4370637,85 5001272,87;4370625,53	402	Перераспределение с исходными ЗУ:1; :ЗУ2; :ЗУ3; :ЗУ4; :ЗУ5; :ЗУ6; :ЗУ7; :ЗУ8; :ЗУ9 и муниципальными землями	Ведение садоводства

:ЗУ5 (образуемый)

Координатное описание	площадь	Способ образования	Вид разрешенного использования
5001171,78;4370505,50 5001143,10;4370508,52 5001147,04;4370516,86 5001147,12;4370517,09 5001147,28;4370517,36	133	Перераспределение с исходными ЗУ:1; :ЗУ2; :ЗУ3; :ЗУ4; :ЗУ5; :ЗУ6; :ЗУ7; :ЗУ8; :ЗУ9 и муниципальными землями	Ведение садоводства

:ЗУ6 (образуемый)

Координатное описание	площадь	Способ образования	Вид разрешенного использования
5001262,65;4370683,58 5001263,04;4370683,39 5001268,51;4370695,20 5001267,20;4370695,81 5001239,27;4370708,87	421	Перераспределение с исходными ЗУ:1; :ЗУ2; :ЗУ3; :ЗУ4; :ЗУ5; :ЗУ6; :ЗУ7; :ЗУ8; :ЗУ9 и муниципальными землями	Ведение садоводства

**КАТАЛОГ КООРДИНАТ ПЕРЕРАСПРЕДЕЛЯЕМЫХ ЗЕМЕЛЬНЫХ УЧАСТКОВ С
МУНИЦИПАЛЬНЫМИ ЗЕМЛЯМИ**

5001233,42;4370697,37			
5001261,90;4370684,57 5001261,90;4370685,17 5001262,50;4370685,17 5001262,50;4370684,57			

:ЗУ7 (образуемый)

Координатное описание	площадь	Способ образования	Вид разрешенного использования
5001275,93;4370787,02 5001248,17;4370802,00 5001240,33;4370786,32 5001268,15;4370771,68 5001268,95;4370773,28 5001269,34;4370773,05	550	Перераспределение с исходными ЗУ:1; :ЗУ2; :ЗУ3; :ЗУ4; :ЗУ5; :ЗУ6; :ЗУ7; :ЗУ8; :ЗУ9 и муниципальными землями	Ведение садоводства

:ЗУ8 (образуемый)

Координатное описание	площадь	Способ образования	Вид разрешенного использования
5001215,52;4370664,43 5001217,40;4370663,52 5001217,74;4370663,35 5001223,14;4370675,51 5001194,22;4370689,09 5001188,65;4370677,77	418	Перераспределение с исходными ЗУ:1; :ЗУ2; :ЗУ3; :ЗУ4; :ЗУ5; :ЗУ6; :ЗУ7; :ЗУ8; :ЗУ9 и муниципальными землями	Ведение садоводства

:ЗУ9 (образуемый)

Координатное описание	площадь	Способ образования	Вид разрешенного использования
5001137,70;4370659,13 5001143,10;4370670,60 5001113,31;4370684,94 5001107,88;4370673,91	414	Перераспределение с исходными ЗУ:1; :ЗУ2; :ЗУ3; :ЗУ4; :ЗУ5; :ЗУ6; :ЗУ7; :ЗУ8; :ЗУ9 и муниципальными землями	Ведение садоводства

:ЗУ 10 (образуемый)

Координатное описание	площадь	Способ образования	Вид разрешенного использования

**КАТАЛОГ КООРДИНАТ ПЕРЕРАСПРЕДЕЛЯЕМЫХ ЗЕМЕЛЬНЫХ УЧАСТКОВ С
МУНИЦИПАЛЬНЫМИ ЗЕМЛЯМИ**

5001065,14;4370663,24 5001072,11;4370659,72 5001077,29;4370657,11 5001089,64;4370651,59 5001089,64;4370651,70 5001090,24;4370651,70 5001090,24;4370651,10 5001090,03;4370651,10 5001090,62;4370650,79 5001095,95;4370661,96 5001093,30;4370663,32 5001077,45;4370671,29 5001067,73;4370676,28	400	Перераспределение с исходными ЗУ:1; :ЗУ2; :ЗУ3; :ЗУ4; :ЗУ5; :ЗУ6; :ЗУ7; :ЗУ8; :ЗУ9 и муниципальными землями	Ведение садоводства
---	-----	--	--------------------------------

:ЗУ 11 (образуемый)

Координатное описание	площадь	Способ образования	Вид разрешенного использования
5001033,05;4370609,72 5001038,95;4370620,84 5001010,73;4370635,11 5001004,80;4370623,16	408	Перераспределение с исходными ЗУ:1; :ЗУ2; :ЗУ3; :ЗУ4; :ЗУ5; :ЗУ6; :ЗУ7; :ЗУ8; :ЗУ9 и муниципальными землями	Ведение садоводства

:ЗУ 12 (образуемый)

Координатное описание	площадь	Способ образования	Вид разрешенного использования
5001011,12;4370648,40 5001016,65;4370659,72 5001016,13;4370659,96 5001016,13;4370659,58 5001015,53;4370659,58 5001015,53;4370660,18 5001015,70;4370660,18 5000987,43;4370673,85 5000987,36;4370673,72 5000981,75;4370662,87	406	Перераспределение с исходными ЗУ:1; :ЗУ2; :ЗУ3; :ЗУ4; :ЗУ5; :ЗУ6; :ЗУ7; :ЗУ8; :ЗУ9 и муниципальными землями	Ведение садоводства

:ЗУ 13 (образуемый)

Координатное описание	площадь	Способ образования	Вид разрешенного использования

**КАТАЛОГ КООРДИНАТ ПЕРЕРАСПРЕДЕЛЯЕМЫХ ЗЕМЕЛЬНЫХ УЧАСТКОВ С
МУНИЦИПАЛЬНЫМИ ЗЕМЛЯМИ**

5001022,31;4370670,98 5001027,88;4370681,95 5001003,93;4370694,11 5000998,81;4370696,55 5000993,42;4370685,01	407	Перераспределение с исходными ЗУ:1; :ЗУ2; :ЗУ3; :ЗУ4; :ЗУ5; :ЗУ6; :ЗУ7; :ЗУ8; :ЗУ9 и муниципальными землями	Ведение садоводства
---	-----	---	--------------------------------

:ЗУ 14 (образуемый)

Координатное описание	площадь	Способ образования	Вид разрешенного использования
5000976,49;4370651,76 5000978,60;4370656,22 5000981,59;4370662,55 5000952,50;4370677,11 5000947,09;4370666,03 5000947,40;4370665,88 5000976,25;4370651,84	396	Перераспределение с исходными ЗУ:1; :ЗУ2; :ЗУ3; :ЗУ4; :ЗУ5; :ЗУ6; :ЗУ7; :ЗУ8; :ЗУ9 и муниципальными землями	Ведение садоводства

:ЗУ 15 (образуемый)

Координатное описание	площадь	Способ образования	Вид разрешенного использования
5000864,39;4370582,01 5000869,89;4370593,09 5000869,26;4370593,76 5000840,54;4370607,66 5000835,21;4370596,64	408	Перераспределение с исходными ЗУ:1; :ЗУ2; :ЗУ3; :ЗУ4; :ЗУ5; :ЗУ6; :ЗУ7; :ЗУ8; :ЗУ9 и муниципальными землями	Ведение садоводства

ПРОЕКТ МЕЖЕВАНИЯ ЗЕМЕЛЬНЫХ УЧАСТКОВ

Сведения об образуемых земельных участках и их частях

ИЗМЕНЕННЫЙ ЗЕМЕЛЬНЫЙ УЧАСТОК 90:18:010168:3679 ЗУ ОБЩЕГО НАЗНАЧЕНИЯ (код 13.0)

№ п/п	Имя точки	X, м	Y, м	Угол поворота	Дирекцион. угол	Румбы	S, м
:7679 МОП 1							
1	33484	5 001 065,41	4 370 483,86	289° 14,8'			
2	33582	5 001 037,45	4 370 486,89	339° 30,5'	173° 48,9'	ЮВ: 6° 11,1'	28,12
3	30	5 001 191,14	4 370 409,67	180° 12,7'	333° 19,4'	СЗ: 26° 40,6'	172,00
4	31	5 001 225,39	4 370 392,62	179° 59,4'	333° 32,1'	СЗ: 26° 27,9'	38,26
5	32	5 001 266,29	4 370 372,25	181° 13,6'	333° 31,5'	СЗ: 26° 28,5'	45,69
6	34	5 001 315,21	4 370 349,18	179° 54,0'	334° 45,1'	СЗ: 25° 14,9'	54,09
7	35	5 001 340,90	4 370 337,01	180° 13,1'	334° 39,1'	СЗ: 25° 20,9'	28,43
8	36	5 001 384,37	4 370 316,62	179° 42,4'	334° 52,2'	СЗ: 25° 7,8'	48,01
9	1	5 001 424,51	4 370 297,54	265° 26,5'	334° 34,6'	СЗ: 25° 25,4'	44,44
10	2	5 001 424,81	4 370 298,06	179° 40,6'	60° 1,1'	СВ: 60° 1,1'	0,60
11	3	5 001 432,42	4 370 311,08	179° 59,3'	59° 41,7'	СВ: 59° 41,7'	15,08
12	4	5 001 433,80	4 370 313,44	182° 12,9'	59° 41,0'	СВ: 59° 41,0'	2,73
13	33571	5 001 505,11	4 370 446,98	292° 52,7'	61° 53,9'	СВ: 61° 53,9'	151,39
14	н7	5 001 499,75	4 370 447,47	180° 16,4'	174° 46,6'	ЮВ: 5° 13,4'	5,38
15	33569	5 001 498,48	4 370 447,58	291° 57,8'	175° 3,0'	ЮВ: 4° 57,0'	1,27
16	213889	5 001 498,49	4 370 447,55	179° 60,0'	287° 0,8'	СЗ: 72° 59,2'	0,03
17	н2	5 001 499,30	4 370 444,90	136° 54,1'	287° 0,8'	СЗ: 72° 59,2'	2,78
18	н2	5 001 492,96	4 370 431,95	178° 18,9'	243° 54,9'	ЮЗ: 63° 54,9'	14,42
19	н1	5 001 487,31	4 370 421,22	180° 10,4'	242° 13,8'	ЮЗ: 62° 13,8'	12,13
20	н1	5 001 481,90	4 370 410,87	179° 44,9'	242° 24,2'	ЮЗ: 62° 24,2'	11,68
21	н5	5 001 476,21	4 370 400,10	180° 57,2'	242° 9,1'	ЮЗ: 62° 9,1'	12,18
22	н1	5 001 470,94	4 370 389,71	177° 26,7'	243° 6,3'	ЮЗ: 63° 6,3'	11,65
23	3775	5 001 459,23	4 370 368,97	94° 38,1'	240° 33,0'	ЮЗ: 60° 33,0'	23,82
24	3	5 001 458,30	4 370 369,40	266° 2,1'	155° 11,1'	ЮВ: 24° 48,9'	1,02
25	1490	5 001 452,45	4 370 358,75	180° 11,1'	241° 13,2'	ЮЗ: 61° 13,2'	12,15
26	3777	5 001 446,65	4 370 348,11	73° 35,7'	241° 24,3'	ЮЗ: 61° 24,3'	12,12
27	н4	5 001 446,64	4 370 348,12	239° 44,6'	135° 0,0'	ЮВ: 44° 60,0'	0,01
28	н3	5 001 446,45	4 370 348,07	226° 29,9'	194° 44,6'	ЮЗ: 14° 44,6'	0,20
29	4	5 001 440,32	4 370 336,90	180° 9,7'	241° 14,5'	ЮЗ: 61° 14,5'	12,74
30	н1	5 001 434,58	4 370 326,37	178° 16,5'	241° 24,3'	ЮЗ: 61° 24,3'	11,99
31	н33245	5 001 428,03	4 370 315,17	300° 19,2'	239° 40,8'	ЮЗ: 59° 40,8'	12,97
32	н33249	5 001 428,03	4 370 315,17	64° 8,6'	0° 0,0'	СВ: 0° 0,0'	0,00
33	н33248	5 001 422,79	4 370 304,35	89° 49,4'	244° 8,6'	ЮЗ: 64° 8,6'	12,02
34	н33247	5 001 378,46	4 370 326,00	179° 43,5'	153° 58,0'	ЮВ: 26° 2,0'	49,33
35	3779	5 001 340,15	4 370 344,94	86° 14,4'	153° 41,6'	ЮВ: 26° 18,4'	42,74
36	164693	5 001 340,24	4 370 345,09	299° 13,8'	59° 55,9'	СВ: 59° 55,9'	0,18
37	н163983	5 001 339,77	4 370 345,10	90° 50,2'	179° 9,8'	ЮВ: 0° 50,2'	0,47
38	н163984	5 001 339,77	4 370 345,70	90° 0,0'	90° 0,0'	ЮВ: 90° 0,0'	0,60
39	н163985	5 001 340,37	4 370 345,70	90° 0,0'	0° 0,0'	СВ: 0° 0,0'	0,60
40	164694	5 001 340,37	4 370 345,34	331° 2,6'	270° 0,0'	СЗ: 90° 0,0'	0,36
41	3780	5 001 346,59	4 370 356,58	181° 45,8'	61° 2,6'	СВ: 61° 2,6'	12,85
42	163593	5 001 352,19	4 370 367,48	271° 35,5'	62° 48,5'	СВ: 62° 48,5'	12,25
43	569	5 001 352,03	4 370 367,56	87° 40,4'	154° 24,0'	ЮВ: 25° 36,0'	0,18
44	575	5 001 357,51	4 370 377,90	92° 57,1'	62° 4,4'	СВ: 62° 4,4'	11,70
45	163594	5 001 358,15	4 370 377,60	266° 39,5'	335° 1,5'	СЗ: 24° 58,5'	0,71
46	33244	5 001 363,91	4 370 388,29	271° 3,6'	61° 41,0'	СВ: 61° 41,0'	12,14
47	н359	5 001 363,45	4 370 388,53	89° 26,7'	152° 44,6'	ЮВ: 27° 15,4'	0,52
48	н358	5 001 369,45	4 370 399,91	86° 48,1'	62° 11,3'	СВ: 62° 11,3'	12,87
49	н357	5 001 369,99	4 370 399,59	272° 36,0'	328° 59,4'	СЗ: 31° 0,6'	0,62
50	н163991	5 001 374,77	4 370 408,43	118° 24,6'	61° 35,4'	СВ: 61° 35,4'	10,05
51	н163994	5 001 375,37	4 370 408,43	270° 0,0'	0° 0,0'	СВ: 0° 0,0'	0,60
52	н163993	5 001 375,37	4 370 409,03	270° 0,0'	90° 0,0'	ЮВ: 90° 0,0'	0,60
53	164600	5 001 375,09	4 370 409,03	61° 36,8'	180° 0,0'	ЮЗ: 0° 0,0'	0,28
54	н362	5 001 375,55	4 370 409,89	177° 25,8'	61° 36,8'	СВ: 61° 36,8'	0,97
55	н2	5 001 381,98	4 370 420,61	180° 25,9'	59° 2,6'	СВ: 59° 2,6'	12,50

ПРОЕКТ МЕЖЕВАНИЯ ЗЕМЕЛЬНЫХ УЧАСТКОВ

Сведения об образуемых земельных участках и их частях

ИЗМЕНЕННЫЙ ЗЕМЕЛЬНЫЙ УЧАСТОК 90:18:010168:3679 ЗУ ОБЩЕГО НАЗНАЧЕНИЯ (код 13.0)

№ п/п	Имя точки	X, м	Y, м	Угол поворота	Дирекцион. угол	Румбы	S, м
55	н 2	5 001 381,98	4 370 420,61	180° 25,9'	59° 28,5'	СВ: 59° 28,5'	12,31
56	н581	5 001 388,23	4 370 431,21	187° 16,9'	66° 45,5'	СВ: 66° 45,5'	13,73
57	н580	5 001 393,65	4 370 443,83	177° 0,3'	63° 45,8'	СВ: 63° 45,8'	13,28
58	33530	5 001 399,52	4 370 455,74	291° 31,2'	175° 16,9'	ЮВ: 4° 43,1'	20,67
59	33529	5 001 378,92	4 370 457,44	341° 14,9'	336° 31,9'	СЗ: 23° 28,1'	6,13
60	3791	5 001 384,54	4 370 455,00	109° 26,2'	265° 58,1'	ЮЗ: 85° 58,1'	18,62
61	3790	5 001 383,23	4 370 436,42	248° 18,5'	334° 16,6'	СЗ: 25° 43,4'	0,95
62	н174	5 001 384,08	4 370 436,01	87° 19,1'	241° 35,6'	ЮЗ: 61° 35,6'	12,70
63	н168	5 001 378,04	4 370 424,84	179° 54,3'	241° 30,0'	ЮЗ: 61° 30,0'	12,76
64	н167	5 001 371,95	4 370 413,63	94° 57,9'	156° 27,9'	ЮВ: 23° 32,1'	0,13
65	3796	5 001 371,83	4 370 413,68	265° 1,7'	241° 29,6'	ЮЗ: 61° 29,6'	12,40
66	н164	5 001 365,91	4 370 402,79	180° 36,3'	242° 5,9'	ЮЗ: 62° 5,9'	12,93
67	н159	5 001 359,87	4 370 391,36	179° 0,3'	241° 6,2'	ЮЗ: 61° 6,2'	12,06
68	н158	5 001 354,04	4 370 380,81	89° 44,7'	150° 50,9'	ЮВ: 29° 9,1'	0,07
69	3533	5 001 353,98	4 370 380,84	270° 21,2'	241° 12,0'	ЮЗ: 61° 12,0'	24,88
70	163346	5 001 342,00	4 370 359,04	179° 59,1'	241° 11,1'	ЮЗ: 61° 11,1'	11,40
71	3541	5 001 336,50	4 370 349,05	135° 18,1'	196° 29,3'	ЮЗ: 16° 29,3'	3,63
72	3540	5 001 333,02	4 370 348,02	138° 32,9'	155° 2,2'	ЮВ: 24° 57,8'	28,81
73	3539	5 001 306,90	4 370 360,18	105° 24,9'	80° 27,1'	СВ: 80° 27,1'	2,17
74	н 1	5 001 307,26	4 370 362,32	254° 19,5'	154° 46,6'	ЮВ: 25° 13,4'	32,00
75	3538	5 001 278,31	4 370 375,96	86° 37,1'	61° 23,7'	СВ: 61° 23,7'	12,74
76	н 3	5 001 284,41	4 370 387,14	179° 29,0'	60° 52,7'	СВ: 60° 52,7'	13,13
77	3537	5 001 290,80	4 370 398,61	180° 2,3'	60° 55,0'	СВ: 60° 55,0'	13,54
78	н142	5 001 297,38	4 370 410,44	179° 19,5'	60° 14,5'	СВ: 60° 14,5'	4,44
79	н141	5 001 299,58	4 370 414,29	181° 12,2'	61° 26,7'	СВ: 61° 26,7'	6,39
80	н140	5 001 302,64	4 370 419,90	179° 1,2'	60° 27,9'	СВ: 60° 27,9'	4,86
81	н151	5 001 305,03	4 370 424,13	183° 3,9'	63° 31,8'	СВ: 63° 31,8'	2,16
82	н150	5 001 306,00	4 370 426,07	177° 6,4'	60° 38,2'	СВ: 60° 38,2'	5,19
83	н149	5 001 308,54	4 370 430,59	182° 18,4'	62° 56,6'	СВ: 62° 56,6'	26,29
84	589	5 001 320,50	4 370 454,01	90° 9,7'	333° 6,3'	СЗ: 26° 53,7'	0,78
85	588	5 001 321,20	4 370 453,65	272° 4,2'	65° 10,5'	СВ: 65° 10,5'	8,10
86	н 4	5 001 324,60	4 370 461,00	108° 37,3'	353° 47,8'	СЗ: 6° 12,2'	29,22
87	145796	5 001 353,65	4 370 457,84	180° 0,0'	353° 47,8'	СЗ: 6° 12,2'	5,94
88	н 3	5 001 359,56	4 370 457,20	183° 6,6'	356° 54,4'	СЗ: 3° 5,6'	0,15
89	163347	5 001 359,71	4 370 457,19	252° 6,6'	69° 1,1'	СВ: 69° 1,1'	1,90
90	33524	5 001 360,39	4 370 458,97	286° 16,1'	175° 17,1'	ЮВ: 4° 42,9'	19,47
91	182300	5 001 340,99	4 370 460,57	180° 46,6'	176° 3,7'	ЮВ: 3° 56,3'	24,75
92	33522	5 001 316,30	4 370 462,27	334° 25,6'	330° 29,3'	СЗ: 29° 30,7'	1,22
93	3752	5 001 317,36	4 370 461,67	93° 25,4'	243° 54,7'	ЮЗ: 63° 54,7'	17,76
94	3753	5 001 309,55	4 370 445,72	179° 28,6'	243° 23,2'	ЮЗ: 63° 23,2'	12,36
95	н163973	5 001 304,01	4 370 434,67	206° 36,8'	270° 0,0'	СЗ: 90° 0,0'	0,30
96	н163974	5 001 304,01	4 370 434,37	90° 53,0'	180° 53,0'	ЮЗ: 0° 53,0'	0,16
97	164692	5 001 303,85	4 370 434,37	242° 21,2'	243° 14,2'	ЮЗ: 63° 14,2'	1,45
98	3754	5 001 303,20	4 370 433,07	179° 57,4'	243° 11,6'	ЮЗ: 63° 11,6'	12,73
99	н592	5 001 297,46	4 370 421,71	181° 20,7'	244° 32,3'	ЮЗ: 64° 32,3'	12,77
100	н591	5 001 291,97	4 370 410,18	179° 51,0'	244° 23,3'	ЮЗ: 64° 23,3'	12,35
101	3770	5 001 286,63	4 370 399,04	171° 7,3'	235° 30,6'	ЮЗ: 55° 30,6'	12,52
102	3771	5 001 279,54	4 370 388,72	185° 43,8'	241° 14,4'	ЮЗ: 61° 14,4'	13,20
103	3772	5 001 273,19	4 370 377,15	96° 13,1'	157° 27,6'	ЮВ: 22° 32,4'	0,24
104	164690	5 001 272,97	4 370 377,24	202° 24,2'	179° 51,8'	ЮВ: 0° 8,2'	0,47
105	н163963	5 001 272,50	4 370 377,24	90° 8,2'	90° 0,0'	ЮВ: 90° 0,0'	0,20
106	164691	5 001 272,50	4 370 377,44	247° 23,0'	157° 23,0'	ЮВ: 22° 37,0'	31,49
107	33235	5 001 243,43	4 370 389,55	176° 13,1'	153° 36,1'	ЮВ: 26° 23,9'	33,92
108	1	5 001 213,05	4 370 404,63	90° 34,0'	64° 10,0'	СВ: 64° 10,0'	12,60
109	н8	5 001 218,54	4 370 415,97	185° 30,6'	69° 40,6'	СВ: 69° 40,6'	0,29
110	2	5 001 218,64	4 370 416,24	175° 25,9'	69° 40,6'	СВ: 69° 40,6'	14,85

ПРОЕКТ МЕЖЕВАНИЯ ЗЕМЕЛЬНЫХ УЧАСТКОВ

Сведения об образуемых земельных участках и их частях

ИЗМЕНЕННЫЙ ЗЕМЕЛЬНЫЙ УЧАСТОК 90:18:010168:3679 ЗУ ОБЩЕГО НАЗНАЧЕНИЯ (код 13.0)

111	33243	5 001 224,89	4 370 429,71	178° 19,6'			
112	3762	5 001 224,90	4 370 429,73	181° 7,9'	63° 26,1'	СВ: 63° 26,1'	0,02
113	3761	5 001 230,64	4 370 441,80	244° 31,7'	64° 34,0'	СВ: 64° 34,0'	13,37
114	н 4	5 001 230,51	4 370 441,96	116° 11,6'	129° 5,6'	ЮВ: 50° 54,4'	0,21
№ п/п	Имя точки	Х, м	У, м	Угол поворота	Дирекцион. угол	Румбы	S, м
114	н 4	5 001 230,51	4 370 441,96	116° 11,6'			
115	н 3	5 001 235,95	4 370 453,78	88° 46,3'	65° 17,2'	СВ: 65° 17,2'	13,01
116	н 4	5 001 236,32	4 370 453,60	271° 23,4'	334° 3,5'	СЗ: 25° 56,5'	0,41
117	163349	5 001 241,40	4 370 464,72	177° 58,0'	65° 26,8'	СВ: 65° 26,8'	12,23
118	214019	5 001 242,70	4 370 467,32	292° 39,8'	63° 24,9'	СВ: 63° 24,9'	2,91
119	33508	5 001 236,84	4 370 467,72	247° 49,7'	176° 4,7'	ЮВ: 3° 55,3'	5,87
120	214149	5 001 233,49	4 370 460,87	206° 5,6'	243° 54,4'	ЮЗ: 63° 54,4'	7,62
121	н163934	5 001 233,49	4 370 460,56	88° 56,2'	270° 0,0'	СЗ: 89° 60,0'	0,32
122	164683	5 001 233,33	4 370 460,56	245° 0,1'	178° 56,2'	ЮВ: 1° 3,8'	0,16
123	3747	5 001 232,78	4 370 459,43	92° 51,8'	243° 56,3'	ЮЗ: 63° 56,3'	1,26
124	н 2	5 001 232,71	4 370 459,46	267° 37,7'	156° 48,1'	ЮВ: 23° 11,9'	0,08
125	н 1	5 001 225,70	4 370 444,81	180° 6,1'	244° 25,7'	ЮЗ: 64° 25,7'	16,24
126	1	5 001 220,07	4 370 432,99	180° 30,8'	244° 31,9'	ЮЗ: 64° 31,9'	13,09
127	н95	5 001 215,03	4 370 422,16	180° 37,2'	245° 2,6'	ЮЗ: 65° 2,6'	11,95
128	н96	5 001 213,04	4 370 417,76	176° 57,3'	245° 39,8'	ЮЗ: 65° 39,8'	4,83
129	н97	5 001 209,47	4 370 410,87	91° 1,7'	242° 37,1'	ЮЗ: 62° 37,1'	7,76
130	н98	5 001 207,60	4 370 411,80	271° 29,8'	153° 38,9'	ЮВ: 26° 21,1'	2,09
131	н99	5 001 206,62	4 370 409,68	89° 59,1'	245° 8,6'	ЮЗ: 65° 8,6'	2,34
132	н100	5 001 194,61	4 370 415,24	91° 46,4'	155° 7,8'	ЮВ: 24° 52,2'	13,23
133	н101	5 001 194,89	4 370 415,89	267° 4,7'	66° 54,2'	СВ: 66° 54,2'	0,71
134	н102	5 001 191,03	4 370 417,77	182° 46,0'	153° 58,9'	ЮВ: 26° 1,1'	4,29
135	н103	5 001 180,01	4 370 422,51	176° 48,3'	156° 44,9'	ЮВ: 23° 15,1'	12,00
136	н 4	5 001 150,90	4 370 436,99	91° 37,0'	153° 33,2'	ЮВ: 26° 26,8'	32,51
137	н 4	5 001 156,36	4 370 448,79	178° 19,3'	65° 10,2'	СВ: 65° 10,2'	13,00
138	н208	5 001 162,42	4 370 460,94	180° 2,1'	63° 29,5'	СВ: 63° 29,5'	13,58
139	н19	5 001 168,25	4 370 472,65	181° 9,1'	63° 31,6'	СВ: 63° 31,6'	13,08
140	214169	5 001 168,27	4 370 472,70	289° 7,3'	64° 40,7'	СВ: 64° 40,7'	0,06
141	33496	5 001 162,10	4 370 473,37	250° 40,9'	173° 48,0'	ЮВ: 6° 12,0'	6,21
142	3558	5 001 146,08	4 370 439,81	90° 9,3'	244° 28,9'	ЮЗ: 64° 28,9'	37,19
143	1	5 001 145,58	4 370 440,05	180° 0,0'	154° 38,2'	ЮВ: 25° 21,8'	0,55
144	7	5 001 120,85	4 370 451,77	90° 4,8'	154° 38,2'	ЮВ: 25° 21,8'	27,37
145	н249	5 001 120,87	4 370 451,81	269° 41,9'	64° 43,0'	СВ: 64° 43,0'	0,04
146	н23	5 001 111,34	4 370 456,37	178° 51,0'	154° 25,0'	ЮВ: 25° 35,0'	10,56
147	н26	5 001 100,48	4 370 461,84	271° 26,8'	153° 16,0'	ЮВ: 26° 44,0'	12,16
148	н45	5 001 100,35	4 370 461,56	87° 19,5'	244° 42,8'	ЮЗ: 64° 42,8'	0,30
149	н27	5 001 087,88	4 370 468,19	92° 41,2'	152° 2,2'	ЮВ: 27° 57,8'	14,12
150	214329	5 001 093,82	4 370 480,78	289° 4,5'	64° 43,4'	СВ: 64° 43,4'	13,92
151	33488	5 001 087,71	4 370 481,44	250° 21,0'	173° 47,9'	ЮВ: 6° 12,1'	6,15
152	2048	5 001 083,64	4 370 473,04	126° 37,3'	244° 8,9'	ЮЗ: 64° 8,9'	9,33
153	2052	5 001 081,80	4 370 472,69	144° 8,5'	190° 46,2'	ЮЗ: 10° 46,2'	1,87
154	2051	5 001 064,05	4 370 481,00	89° 39,3'	154° 54,7'	ЮВ: 25° 5,3'	19,60
1	33484	5 001 065,41	4 370 483,86	289° 14,8'	64° 34,1'	СВ: 64° 34,1'	3,17
:7679 МОП2							
1	3441	5 000 799,07	4 370 609,91	180° 35,7'			
2	102	5 000 795,49	4 370 602,56	269° 42,7'	244° 1,8'	ЮЗ: 64° 1,8'	8,18
3	12063	5 000 837,35	4 370 581,91	181° 0,9'	333° 44,5'	СЗ: 26° 15,5'	46,68
4	12062	5 000 919,24	4 370 543,30	179° 59,4'	334° 45,4'	СЗ: 25° 14,6'	90,54
5	33702	5 000 951,40	4 370 528,13	200° 1,6'	334° 44,8'	СЗ: 25° 15,2'	35,56
6	33701	5 000 974,79	4 370 525,99	338° 55,6'	354° 46,3'	СЗ: 5° 13,7'	23,49
7	3550	5 000 960,00	4 370 533,30	97° 36,1'	153° 41,9'	ЮВ: 26° 18,1'	16,50
8	3551	5 000 961,32	4 370 537,20	170° 43,6'	71° 18,1'	СВ: 71° 18,1'	4,12
9	3552	5 000 965,25	4 370 544,60	174° 16,0'	62° 1,7'	СВ: 62° 1,7'	8,38

ПРОЕКТ МЕЖЕВАНИЯ ЗЕМЕЛЬНЫХ УЧАСТКОВ

Сведения об образуемых земельных участках и их частях

ИЗМЕНЕННЫЙ ЗЕМЕЛЬНЫЙ УЧАСТОК 90:18:010168:3679 ЗУ ОБЩЕГО НАЗНАЧЕНИЯ (код 13.0)

10	3552	5 000 965,27	4 370 544,63	95° 43,1'	56° 18,6'	СВ: 56° 18,6'	0,04
11	3553	5 000 965,33	4 370 544,60	271° 18,7'	332° 1,7'	СЗ: 27° 58,3'	0,06
12	3	5 000 971,34	4 370 556,57	259° 44,1'	63° 20,4'	СВ: 63° 20,4'	13,40
13	3555	5 000 971,26	4 370 556,63	100° 18,0'	143° 4,5'	ЮВ: 36° 55,5'	0,10
14	3556	5 000 976,90	4 370 567,88	178° 58,6'	63° 22,4'	СВ: 63° 22,4'	12,58
15	н 3	5 000 982,71	4 370 578,97	180° 58,9'	62° 21,0'	СВ: 62° 21,0'	12,52
16	н690	5 000 988,33	4 370 590,16	180° 19,3'	63° 20,0'	СВ: 63° 20,0'	12,52
17	н689	5 000 993,70	4 370 601,00	180° 27,1'	63° 39,3'	СВ: 63° 39,3'	12,10
№ п/п	Имя точки	Х, м	У, м	Угол поворота	Дирекцион. угол	Румбы	С, м
17	н689	5 000 993,70	4 370 601,00	180° 27,1'	64° 6,4'	СВ: 64° 6,4'	12,44
18	н 4	5 000 999,13	4 370 612,19	178° 33,6'	62° 40,0'	СВ: 62° 40,0'	12,35
19	н686	5 001 004,80	4 370 623,16	180° 56,4'	63° 36,5'	СВ: 63° 36,5'	13,34
20	н685	5 001 010,73	4 370 635,11	181° 10,1'	64° 46,6'	СВ: 64° 46,6'	12,04
21	н682	5 001 015,86	4 370 646,00	178° 44,3'	63° 30,8'	СВ: 63° 30,8'	12,80
22	н681	5 001 021,57	4 370 657,45	179° 20,3'	62° 51,1'	СВ: 62° 51,1'	12,28
23	н 3	5 001 027,17	4 370 668,38	181° 54,6'	64° 45,7'	СВ: 64° 45,7'	12,55
24	н 2	5 001 032,52	4 370 679,73	180° 19,1'	65° 4,9'	СВ: 65° 4,9'	11,68
25	678	5 001 037,44	4 370 690,32	175° 55,8'	61° 0,7'	СВ: 61° 0,7'	13,58
26	н93	5 001 044,02	4 370 702,20	181° 48,5'	62° 49,1'	СВ: 62° 49,1'	12,14
27	н94	5 001 049,57	4 370 713,00	269° 54,7'	152° 43,8'	ЮВ: 27° 16,2'	0,18
28	3586	5 001 049,41	4 370 713,08	92° 7,8'	64° 51,6'	СВ: 64° 51,6'	12,97
29	3587	5 001 054,92	4 370 724,82	263° 19,6'	148° 11,2'	ЮВ: 31° 48,8'	0,06
30	3588	5 001 054,87	4 370 724,85	95° 34,4'	63° 45,6'	СВ: 63° 45,6'	12,62
31	676	5 001 060,45	4 370 736,17	180° 51,1'	64° 36,7'	СВ: 64° 36,7'	15,82
32	н340	5 001 067,23	4 370 750,46	179° 37,7'	64° 14,4'	СВ: 64° 14,4'	15,52
33	н341	5 001 073,98	4 370 764,44	163° 57,8'	48° 12,2'	СВ: 48° 12,2'	11,28
34	н342	5 001 081,49	4 370 772,85	155° 20,8'	23° 33,0'	СВ: 23° 33,0'	4,97
35	н343	5 001 086,05	4 370 774,84	154° 0,2'	357° 33,2'	СЗ: 2° 26,8'	27,09
36	163369	5 001 113,12	4 370 773,68	156° 31,2'	334° 4,4'	СЗ: 25° 55,6'	34,10
37	н 2	5 001 143,79	4 370 758,77	89° 42,3'	243° 46,7'	ЮЗ: 63° 46,7'	16,67
38	н 1	5 001 136,42	4 370 743,81	270° 18,9'	334° 5,7'	СЗ: 25° 54,3'	0,13
39	н267	5 001 136,54	4 370 743,76	91° 38,9'	245° 44,5'	ЮЗ: 65° 44,5'	12,65
40	н272	5 001 131,34	4 370 732,22	177° 11,6'	242° 56,1'	ЮЗ: 62° 56,1'	28,22
41	163352	5 001 118,50	4 370 707,09	85° 3,5'	147° 59,7'	ЮВ: 32° 0,3'	0,09
42	3595	5 001 118,42	4 370 707,14	274° 49,5'	242° 49,2'	ЮЗ: 62° 49,2'	12,92
43	2	5 001 112,52	4 370 695,65	181° 13,5'	244° 2,7'	ЮЗ: 64° 2,7'	12,59
44	1	5 001 107,01	4 370 684,33	179° 38,5'	243° 41,3'	ЮЗ: 63° 41,3'	24,95
45	н824	5 001 095,95	4 370 661,96	179° 9,4'	242° 50,6'	ЮЗ: 62° 50,6'	12,36
46	н823	5 001 090,31	4 370 650,96	180° 31,7'	243° 22,3'	ЮЗ: 63° 22,3'	12,62
47	н828	5 001 084,65	4 370 639,68	180° 5,0'	243° 27,3'	ЮЗ: 63° 27,3'	25,04
48	н667	5 001 073,46	4 370 617,28	179° 41,7'	243° 9,0'	ЮЗ: 63° 9,0'	12,58
49	н666	5 001 067,78	4 370 606,06	180° 20,8'	243° 29,8'	ЮЗ: 63° 29,8'	12,39
50	3598	5 001 062,25	4 370 594,97	269° 14,9'	332° 44,7'	СЗ: 27° 15,3'	0,74
51	3600	5 001 062,91	4 370 594,63	89° 42,0'	242° 26,7'	ЮЗ: 62° 26,7'	25,10
52	3601	5 001 051,30	4 370 572,38	91° 44,0'	154° 10,7'	ЮВ: 25° 49,3'	0,29
53	н292	5 001 051,04	4 370 572,50	268° 53,0'	243° 3,6'	ЮЗ: 63° 3,6'	12,41
54	н286	5 001 045,42	4 370 561,44	180° 23,8'	243° 27,5'	ЮЗ: 63° 27,5'	12,37
55	н285	5 001 039,89	4 370 550,37	180° 23,5'	243° 50,9'	ЮЗ: 63° 50,9'	12,39
56	2	5 001 034,43	4 370 539,25	179° 37,6'	243° 28,5'	ЮЗ: 63° 28,5'	12,54
57	1	5 001 028,83	4 370 528,03	179° 55,5'	243° 24,0'	ЮЗ: 63° 24,0'	7,46
58	33683	5 001 025,49	4 370 521,36	291° 12,6'	354° 36,6'	СЗ: 5° 23,4'	1,60
59	54	5 001 027,08	4 370 521,21	179° 11,8'	353° 48,4'	СЗ: 6° 11,6'	4,73
60	33681	5 001 031,78	4 370 520,70	249° 30,4'	63° 18,8'	СВ: 63° 18,8'	8,48
61	н665	5 001 035,59	4 370 528,28	181° 19,9'	64° 38,8'	СВ: 64° 38,8'	12,29
62	н664	5 001 040,85	4 370 539,39	90° 21,2'	334° 59,9'	СЗ: 25° 0,1'	3,83
63	н663	5 001 044,32	4 370 537,77	268° 18,7'	63° 18,7'	СВ: 63° 18,7'	12,40

ПРОЕКТ МЕЖЕВАНИЯ ЗЕМЕЛЬНЫХ УЧАСТКОВ

Сведения об образуемых земельных участках и их частях

ИЗМЕНЕННЫЙ ЗЕМЕЛЬНЫЙ УЧАСТОК 90:18:010168:3679 ЗУ ОБЩЕГО НАЗНАЧЕНИЯ (код 13.0)

64	н 3	5 001 049,89	4 370 548,85	271° 48,0'			
65	н 4	5 001 046,70	4 370 550,33	88° 13,5'	155° 6,7'	ЮВ: 24° 53,3'	3,52
66	н 3	5 001 052,47	4 370 561,82	174° 11,6'	63° 20,1'	СВ: 63° 20,1'	12,86
67	н 1	5 001 052,54	4 370 561,93	185° 21,2'	57° 31,7'	СВ: 57° 31,7'	0,13
68	142794	5 001 055,50	4 370 567,71	180° 27,9'	62° 53,0'	СВ: 62° 53,0'	6,49
69	н 4	5 001 058,14	4 370 572,97	179° 0,6'	63° 20,9'	СВ: 63° 20,9'	5,89
70	н 3	5 001 063,99	4 370 584,14	263° 35,8'	62° 21,5'	СВ: 62° 21,5'	12,61
71	н 4	5 001 063,62	4 370 584,39	97° 3,1'	145° 57,2'	ЮВ: 34° 2,8'	0,45
72	н 3	5 001 069,32	4 370 595,58	270° 59,4'	63° 0,4'	СВ: 63° 0,4'	12,56
73	3613	5 001 068,91	4 370 595,78	87° 15,0'	153° 59,8'	ЮВ: 26° 0,2'	0,46
74	4	5 001 074,77	4 370 606,46	181° 45,6'	61° 14,8'	СВ: 61° 14,8'	12,18
75	н 4	5 001 080,47	4 370 617,65	181° 31,1'	63° 0,4'	СВ: 63° 0,4'	12,56
76	н 3	5 001 086,03	4 370 629,32	182° 16,6'	64° 31,5'	СВ: 64° 31,5'	12,93
№ п/п	Имя точки	Х, м	У, м	Угол поворота	Дирекцион. угол	Румбы	S, м
76	н 3	5 001 086,03	4 370 629,32	182° 16,6'	66° 48,1'	СВ: 66° 48,1'	0,08
77	4	5 001 086,06	4 370 629,39	177° 49,3'	64° 37,4'	СВ: 64° 37,4'	12,51
78	3	5 001 091,42	4 370 640,69	178° 31,3'	63° 8,7'	СВ: 63° 8,7'	12,40
79	н 4	5 001 097,02	4 370 651,75	181° 37,4'	64° 46,2'	СВ: 64° 46,2'	11,92
80	н 3	5 001 102,10	4 370 662,53	178° 18,2'	63° 4,4'	СВ: 63° 4,4'	12,76
81	н673	5 001 107,88	4 370 673,91	180° 42,9'	63° 47,3'	СВ: 63° 47,3'	12,29
82	н672	5 001 113,31	4 370 684,94	269° 40,3'	153° 27,5'	ЮВ: 26° 32,5'	0,27
83	3507	5 001 113,07	4 370 685,06	89° 8,2'	62° 35,7'	СВ: 62° 35,7'	37,88
84	н 3	5 001 130,50	4 370 718,69	116° 5,3'	358° 41,0'	СЗ: 1° 19,0'	0,11
85	н284	5 001 130,61	4 370 718,69	245° 19,6'	64° 0,6'	СВ: 64° 0,6'	12,27
86	н283	5 001 135,98	4 370 729,72	178° 28,9'	62° 29,5'	СВ: 62° 29,5'	12,46
87	н273	5 001 141,74	4 370 740,77	182° 4,3'	64° 33,8'	СВ: 64° 33,8'	12,70
88	н274	5 001 147,19	4 370 752,24	90° 12,8'	334° 46,6'	СЗ: 25° 13,4'	0,53
89	3662	5 001 147,67	4 370 752,01	268° 27,4'	63° 13,9'	СВ: 63° 13,9'	12,66
90	н862	5 001 153,37	4 370 763,31	176° 39,5'	59° 53,5'	СВ: 59° 53,5'	10,75
91	н861	5 001 158,76	4 370 772,61	117° 21,5'	357° 14,9'	СЗ: 2° 45,1'	7,49
92	н860	5 001 166,24	4 370 772,25	243° 22,4'	60° 37,4'	СВ: 60° 37,4'	20,69
93	3651	5 001 176,39	4 370 790,28	96° 13,5'	336° 50,9'	СЗ: 23° 9,1'	19,23
94	3650	5 001 194,07	4 370 782,72	267° 23,6'	64° 14,5'	СВ: 64° 14,5'	4,76
95	н 3	5 001 196,14	4 370 787,01	92° 18,8'	336° 33,3'	СЗ: 23° 26,7'	0,82
96	н28	5 001 196,89	4 370 786,69	273° 35,7'	70° 9,0'	СВ: 70° 9,0'	7,40
97	163351	5 001 199,40	4 370 793,64	180° 0,0'	70° 9,0'	СВ: 70° 9,0'	6,88
98	н27	5 001 201,74	4 370 800,12	87° 43,9'	337° 52,9'	СЗ: 22° 7,1'	34,52
99	н25	5 001 233,71	4 370 787,12	89° 29,1'	247° 22,0'	ЮЗ: 67° 22,0'	8,60
100	164669	5 001 230,40	4 370 779,18	292° 38,0'	0° 0,0'	СВ: 0° 0,0'	0,04
101	н163853	5 001 230,44	4 370 779,18	89° 60,0'	270° 0,0'	СЗ: 90° 0,0'	0,60
102	н163854	5 001 230,44	4 370 778,58	90° 0,0'	180° 0,0'	ЮЗ: 0° 0,0'	0,29
103	164524	5 001 230,15	4 370 778,58	247° 21,2'	247° 21,2'	ЮЗ: 67° 21,2'	5,79
104	н24	5 001 227,92	4 370 773,24	178° 3,4'	245° 24,6'	ЮЗ: 65° 24,6'	16,22
105	н 1	5 001 221,17	4 370 758,49	89° 45,4'	155° 10,0'	ЮВ: 24° 50,0'	0,39
106	3665	5 001 220,82	4 370 758,65	269° 32,0'	244° 42,0'	ЮЗ: 64° 42,0'	12,36
107	н 5	5 001 215,54	4 370 747,48	269° 39,5'	334° 21,5'	СЗ: 25° 38,5'	1,66
108	н 2	5 001 217,04	4 370 746,76	89° 56,9'	244° 18,4'	ЮЗ: 64° 18,4'	12,64
109	н 1	5 001 211,56	4 370 735,37	90° 35,5'	154° 53,9'	ЮВ: 25° 6,1'	1,23
110	н 2	5 001 210,45	4 370 735,89	268° 3,3'	242° 57,2'	ЮЗ: 62° 57,2'	12,78
111	н 1	5 001 204,64	4 370 724,51	271° 29,2'	334° 26,4'	СЗ: 25° 33,6'	0,25
112	3666	5 001 204,87	4 370 724,40	89° 56,8'	244° 23,2'	ЮЗ: 64° 23,2'	12,65
113	н69	5 001 199,40	4 370 712,99	178° 58,0'	243° 21,2'	ЮЗ: 63° 21,2'	12,55
114	н70	5 001 193,77	4 370 701,77	180° 39,6'	244° 0,8'	ЮЗ: 64° 0,8'	36,11
115	164671	5 001 177,95	4 370 669,31	297° 2,3'	1° 3,1'	СВ: 1° 3,1'	0,16
116	н163833	5 001 178,11	4 370 669,31	88° 56,9'	270° 0,0'	СЗ: 90° 0,0'	0,60
117	н163834	5 001 178,11	4 370 668,71	89° 48,8'	179° 48,8'	ЮВ: 0° 11,2'	0,43

ПРОЕКТ МЕЖЕВАНИЯ ЗЕМЕЛЬНЫХ УЧАСТКОВ

Сведения об образуемых земельных участках и их частях

ИЗМЕНЕННЫЙ ЗЕМЕЛЬНЫЙ УЧАСТОК 90:18:010168:3679 ЗУ ОБЩЕГО НАЗНАЧЕНИЯ (код 13.0)

119	н635	5 001 172,48	4 370 657,59	179° 26,8'	244° 59,0'	ЮЗ: 64° 59,0'	12,28
120	164673	5 001 167,17	4 370 646,50	294° 12,2'	244° 25,8'	ЮЗ: 64° 25,8'	12,29
121	н163829	5 001 167,23	4 370 646,50	91° 22,0'	358° 38,0'	СЗ: 1° 22,0'	0,06
122	н163830	5 001 167,23	4 370 645,90	90° 0,0'	270° 0,0'	СЗ: 90° 0,0'	0,60
123	164672	5 001 166,88	4 370 645,90	244° 23,4'	180° 0,0'	ЮЗ: 0° 0,0'	0,35
124	142135	5 001 165,16	4 370 642,31	180° 4,2'	244° 23,4'	ЮЗ: 64° 23,4'	3,98
125	3681	5 001 161,53	4 370 634,71	180° 11,0'	244° 27,6'	ЮЗ: 64° 27,6'	8,43
126	164674	5 001 156,42	4 370 623,93	294° 26,8'	244° 38,5'	ЮЗ: 64° 38,5'	11,92
127	н163825	5 001 156,58	4 370 623,93	90° 54,6'	359° 5,4'	СЗ: 0° 54,6'	0,16
128	н163826	5 001 156,58	4 370 623,33	90° 0,0'	270° 0,0'	СЗ: 90° 0,0'	0,60
129	164510	5 001 156,13	4 370 623,33	244° 14,2'	180° 0,0'	ЮЗ: 0° 0,0'	0,44
130	н647	5 001 150,66	4 370 611,99	180° 11,1'	244° 14,2'	ЮЗ: 64° 14,2'	12,59
131	164676	5 001 146,19	4 370 602,66	295° 34,7'	244° 25,3'	ЮЗ: 64° 25,3'	10,35
132	н163821	5 001 146,28	4 370 602,66	90° 0,0'	0° 0,0'	СВ: 0° 0,0'	0,09
133	н163822	5 001 146,28	4 370 602,06	89° 54,9'	270° 0,0'	СЗ: 90° 0,0'	0,60
134	164675	5 001 145,90	4 370 602,06	244° 34,7'	179° 54,9'	ЮВ: 0° 5,1'	0,38
135	н653	5 001 145,28	4 370 600,75	181° 49,2'	244° 29,6'	ЮЗ: 64° 29,6'	1,45
№ п/п	Имя точки	Х, м	У, м	Угол поворота	Дирекцион. угол	Румбы	S, м
135	н653	5 001 145,28	4 370 600,75	181° 49,2'	246° 18,8'	ЮЗ: 66° 18,8'	13,09
136	н652	5 001 140,02	4 370 588,76	176° 6,0'	242° 24,8'	ЮЗ: 62° 24,8'	11,38
137	164678	5 001 134,75	4 370 578,67	297° 35,2'	0° 0,0'	СВ: 0° 0,0'	0,11
138	н163817	5 001 134,85	4 370 578,67	90° 0,0'	270° 0,0'	СЗ: 90° 0,0'	0,60
139	н163818	5 001 134,85	4 370 578,07	89° 43,9'	179° 43,9'	ЮВ: 0° 16,1'	0,42
140	164677	5 001 134,44	4 370 578,07	242° 44,7'	242° 28,6'	ЮЗ: 62° 28,6'	0,49
141	н 1	5 001 134,21	4 370 577,64	181° 48,6'	244° 17,2'	ЮЗ: 64° 17,2'	11,73
142	2	5 001 129,12	4 370 567,07	178° 19,3'	242° 36,5'	ЮЗ: 62° 36,5'	11,57
143	164679	5 001 123,80	4 370 556,79	297° 2,0'	359° 38,5'	СЗ: 0° 21,5'	0,28
144	н163813	5 001 124,08	4 370 556,79	90° 21,5'	270° 0,0'	СЗ: 90° 0,0'	0,60
145	н163814	5 001 124,08	4 370 556,19	90° 0,0'	180° 0,0'	ЮЗ: 0° 0,0'	0,60
146	н163811	5 001 123,48	4 370 556,19	243° 8,1'	243° 8,1'	ЮЗ: 63° 8,1'	0,90
147	1	5 001 123,07	4 370 555,39	270° 5,3'	333° 13,4'	СЗ: 26° 46,6'	0,51
148	н52	5 001 123,53	4 370 555,16	90° 48,7'	244° 2,1'	ЮЗ: 64° 2,1'	11,48
149	н51	5 001 118,50	4 370 544,84	179° 36,6'	243° 38,8'	ЮЗ: 63° 38,8'	12,24
150	164506	5 001 113,07	4 370 533,87	296° 21,3'	0° 0,0'	СВ: 0° 0,0'	0,12
151	н163809	5 001 113,19	4 370 533,87	89° 60,0'	270° 0,0'	СЗ: 90° 0,0'	0,60
152	н163810	5 001 113,19	4 370 533,27	90° 0,0'	180° 0,0'	ЮЗ: 0° 0,0'	0,42
153	164508	5 001 112,77	4 370 533,27	243° 38,7'	243° 38,7'	ЮЗ: 63° 38,7'	0,07
154	н50	5 001 112,74	4 370 533,21	180° 21,0'	243° 59,7'	ЮЗ: 63° 59,7'	12,34
155	н658	5 001 107,33	4 370 522,12	178° 23,8'	242° 23,5'	ЮЗ: 62° 23,5'	7,53
156	164499	5 001 103,84	4 370 515,45	297° 36,5'	0° 0,0'	СВ: 0° 0,0'	0,24
157	н163805	5 001 104,08	4 370 515,45	89° 60,0'	270° 0,0'	СЗ: 90° 0,0'	0,60
158	н163806	5 001 104,08	4 370 514,85	90° 0,0'	180° 0,0'	ЮЗ: 0° 0,0'	0,55
159	164496	5 001 103,53	4 370 514,85	242° 23,5'	242° 23,5'	ЮЗ: 62° 23,5'	2,07
160	213530	5 001 102,57	4 370 513,01	291° 23,1'	353° 46,6'	СЗ: 6° 13,4'	6,50
161	33675	5 001 109,03	4 370 512,31	249° 29,7'	63° 16,3'	СВ: 63° 16,3'	1,48
162	213336	5 001 109,70	4 370 513,64	179° 60,0'	63° 16,3'	СВ: 63° 16,3'	6,36
163	1011	5 001 112,56	4 370 519,32	180° 45,9'	64° 2,2'	СВ: 64° 2,2'	12,77
164	3	5 001 118,15	4 370 530,80	186° 47,0'	70° 49,3'	СВ: 70° 49,3'	0,24
165	н 4	5 001 118,23	4 370 531,03	173° 21,4'	64° 10,7'	СВ: 64° 10,7'	12,76
166	н 3	5 001 123,79	4 370 542,52	179° 22,8'	63° 33,5'	СВ: 63° 33,5'	12,44
167	н613	5 001 129,33	4 370 553,66	180° 20,1'	63° 53,6'	СВ: 63° 53,6'	12,29
168	н612	5 001 134,74	4 370 564,70	179° 56,0'	63° 49,6'	СВ: 63° 49,6'	12,45
169	н617	5 001 140,23	4 370 575,87	180° 15,8'	64° 5,4'	СВ: 64° 5,4'	12,52
170	н616	5 001 145,70	4 370 587,13	180° 24,9'	64° 30,3'	СВ: 64° 30,3'	12,22
171	3	5 001 150,96	4 370 598,16	178° 55,8'	63° 26,1'	СВ: 63° 26,1'	0,02
172	3696	5 001 150,97	4 370 598,18	179° 60,0'	63° 26,1'	СВ: 63° 26,1'	0,02

ПРОЕКТ МЕЖЕВАНИЯ ЗЕМЕЛЬНЫХ УЧАСТКОВ

Сведения об образуемых земельных участках и их частях

ИЗМЕНЕННЫЙ ЗЕМЕЛЬНЫЙ УЧАСТОК 90:18:010168:3679 ЗУ ОБЩЕГО НАЗНАЧЕНИЯ (код 13.0)

173	н 4	5 001 150,98	4 370 598,20	181° 2,8'	64° 28,9'	СВ: 64° 28,9'	12,49
174	н 3	5 001 156,36	4 370 609,47	91° 42,8'	336° 11,6'	СЗ: 23° 48,4'	0,37
175	3697	5 001 156,70	4 370 609,32	269° 7,0'	65° 18,7'	СВ: 65° 18,7'	12,98
176	н618	5 001 162,12	4 370 621,11	268° 10,5'	153° 29,2'	ЮВ: 26° 30,8'	0,41
177	н553	5 001 161,76	4 370 621,29	89° 28,1'	62° 57,3'	СВ: 62° 57,3'	12,90
178	н552	5 001 167,62	4 370 632,78	182° 43,1'	65° 40,4'	СВ: 65° 40,4'	12,60
179	н 3	5 001 172,81	4 370 644,26	179° 18,3'	64° 58,6'	СВ: 64° 58,6'	11,96
180	3713	5 001 177,87	4 370 655,10	269° 44,7'	154° 43,3'	ЮВ: 25° 16,7'	0,40
181	н 3	5 001 177,51	4 370 655,27	88° 10,1'	62° 53,4'	СВ: 62° 53,4'	12,22
182	н 2	5 001 183,08	4 370 666,15	183° 17,7'	66° 11,1'	СВ: 66° 11,1'	3,17
183	н 4	5 001 184,36	4 370 669,05	177° 37,2'	63° 48,2'	СВ: 63° 48,2'	9,72
184	н40	5 001 188,65	4 370 677,77	179° 59,8'	63° 48,0'	СВ: 63° 48,0'	12,62
185	н41	5 001 194,22	4 370 689,09	180° 5,5'	63° 53,5'	СВ: 63° 53,5'	12,34
186	н29	5 001 199,65	4 370 700,17	180° 55,0'	64° 48,5'	СВ: 64° 48,5'	12,12
187	н30	5 001 204,81	4 370 711,14	179° 31,0'	64° 19,5'	СВ: 64° 19,5'	12,95
188	н35	5 001 210,42	4 370 722,81	180° 11,7'	64° 31,2'	СВ: 64° 31,2'	12,32
189	н36	5 001 215,72	4 370 733,93	180° 11,5'	64° 42,7'	СВ: 64° 42,7'	12,44
190	н381	5 001 221,03	4 370 745,18	179° 38,4'	64° 21,1'	СВ: 64° 21,1'	13,26
191	н380	5 001 226,77	4 370 757,13	270° 33,1'	154° 54,2'	ЮВ: 25° 5,8'	1,05
192	н 3	5 001 225,82	4 370 757,58	89° 33,4'	64° 27,6'	СВ: 64° 27,6'	11,99
193	н 2	5 001 230,99	4 370 768,40	178° 0,6'	62° 28,3'	СВ: 62° 28,3'	20,21
194	н787	5 001 240,33	4 370 786,32	180° 56,8'			
№ п/п	Имя точки	Х, м	У, м	Угол поворота	Дирекцион. угол	Румбы	С, м
194	н787	5 001 240,33	4 370 786,32	180° 56,8'	63° 25,0'	СВ: 63° 25,0'	17,53
195	н786	5 001 248,17	4 370 802,00	88° 13,4'	331° 38,4'	СЗ: 28° 21,6'	31,54
196	н217	5 001 275,93	4 370 787,02	93° 6,0'	244° 44,4'	ЮЗ: 64° 44,4'	15,44
197	н218	5 001 269,34	4 370 773,05	265° 14,4'	329° 58,8'	СЗ: 30° 1,2'	32,95
198	н219	5 001 297,87	4 370 756,57	93° 39,4'	243° 38,3'	ЮЗ: 63° 38,3'	15,18
199	3725	5 001 291,13	4 370 742,97	270° 58,9'	334° 37,1'	СЗ: 25° 22,9'	0,37
200	н220	5 001 291,47	4 370 742,81	89° 31,8'	244° 9,0'	ЮЗ: 64° 9,0'	15,65
201	н226	5 001 284,64	4 370 728,72	179° 50,6'	243° 59,6'	ЮЗ: 63° 59,6'	12,37
202	н773	5 001 279,22	4 370 717,60	181° 8,3'	245° 7,9'	ЮЗ: 65° 7,9'	12,34
203	н772	5 001 274,03	4 370 706,41	178° 39,1'	243° 47,0'	ЮЗ: 63° 47,0'	12,50
204	н629	5 001 268,51	4 370 695,20	181° 20,7'	245° 7,7'	ЮЗ: 65° 7,7'	13,01
205	н628	5 001 263,04	4 370 683,39	88° 58,3'	154° 6,1'	ЮВ: 25° 53,9'	0,43
206	н627	5 001 262,65	4 370 683,58	271° 44,4'	245° 50,4'	ЮЗ: 65° 50,4'	37,19
207	3716	5 001 247,43	4 370 649,65	90° 21,2'	156° 11,6'	ЮВ: 23° 48,4'	0,37
208	1	5 001 247,09	4 370 649,80	179° 22,4'	155° 34,1'	ЮВ: 24° 25,9'	0,54
209	н371	5 001 246,59	4 370 650,03	269° 50,1'	245° 24,2'	ЮЗ: 65° 24,2'	13,03
210	н366	5 001 241,17	4 370 638,18	178° 45,4'	244° 9,6'	ЮЗ: 64° 9,6'	12,47
211	н244	5 001 235,74	4 370 626,96	180° 18,6'	244° 28,2'	ЮЗ: 64° 28,2'	11,95
212	н243	5 001 230,59	4 370 616,17	269° 43,1'	334° 11,3'	СЗ: 25° 48,7'	0,19
213	3707	5 001 230,76	4 370 616,09	89° 34,8'	243° 46,0'	ЮЗ: 63° 46,0'	12,35
214	33233	5 001 225,30	4 370 605,01	181° 7,0'	244° 53,0'	ЮЗ: 64° 53,0'	12,54
215	н242	5 001 219,98	4 370 593,65	179° 55,2'	244° 48,2'	ЮЗ: 64° 48,2'	12,52
216	н180	5 001 214,65	4 370 582,32	175° 32,0'	240° 20,2'	ЮЗ: 60° 20,2'	11,97
217	н179	5 001 208,72	4 370 571,92	183° 0,3'	243° 20,4'	ЮЗ: 63° 20,4'	13,06
218	н757	5 001 202,86	4 370 560,25	181° 34,4'	244° 54,8'	ЮЗ: 64° 54,8'	11,78
219	164554	5 001 197,87	4 370 549,58	295° 5,2'	0° 0,0'	СВ: 0° 0,0'	0,17
220	н163881	5 001 198,04	4 370 549,58	89° 60,0'	270° 0,0'	СЗ: 90° 0,0'	0,60
221	н163882	5 001 198,04	4 370 548,98	91° 14,2'	181° 14,2'	ЮЗ: 1° 14,2'	0,45
222	164680	5 001 197,59	4 370 548,97	243° 57,1'	245° 11,4'	ЮЗ: 65° 11,4'	12,89
223	н768	5 001 192,18	4 370 537,27	267° 58,9'	333° 10,3'	СЗ: 26° 49,7'	0,33
224	н 2	5 001 192,47	4 370 537,12	91° 21,6'	244° 31,8'	ЮЗ: 64° 31,8'	12,63
225	н 1	5 001 187,04	4 370 525,72	89° 22,4'	153° 54,3'	ЮВ: 26° 5,7'	1,09
226	5	5 001 186,06	4 370 526,20	271° 36,0'	245° 30,2'	ЮЗ: 65° 30,2'	12,76

ПРОЕКТ МЕЖЕВАНИЯ ЗЕМЕЛЬНЫХ УЧАСТКОВ

Сведения об образуемых земельных участках и их частях

ИЗМЕНЕННЫЙ ЗЕМЕЛЬНЫЙ УЧАСТОК 90:18:010168:3679 ЗУ ОБЩЕГО НАЗНАЧЕНИЯ (код 13.0)

228	213403	5 001 176,96	4 370 504,94	285° 20,7'	248° 27,9'	ЮЗ: 68° 27,9'	10,37
229	182368	5 001 177,99	4 370 504,83	182° 16,2'	353° 48,6'	СЗ: 6° 11,4'	1,03
230	213250	5 001 183,08	4 370 504,48	245° 58,0'	356° 4,8'	СЗ: 3° 55,2'	5,10
231	н217	5 001 187,76	4 370 513,30	182° 20,6'	62° 2,8'	СВ: 62° 2,8'	9,98
232	н186	5 001 193,21	4 370 524,67	268° 37,8'	64° 23,4'	СВ: 64° 23,4'	12,61
233	н187	5 001 192,70	4 370 524,93	89° 51,2'	153° 1,2'	ЮВ: 26° 58,8'	0,57
234	н188	5 001 198,82	4 370 536,87	184° 9,8'	62° 52,5'	СВ: 62° 52,5'	13,42
235	н793	5 001 203,61	4 370 548,17	175° 52,7'	67° 2,2'	СВ: 67° 2,2'	12,28
236	н792	5 001 209,23	4 370 559,17	181° 56,6'	62° 54,9'	СВ: 62° 54,9'	12,35
237	3523	5 001 214,35	4 370 570,08	178° 34,5'	64° 51,6'	СВ: 64° 51,6'	12,05
238	н21	5 001 219,78	4 370 580,94	181° 11,0'	63° 26,1'	СВ: 63° 26,1'	12,14
239	н20	5 001 225,26	4 370 592,49	180° 3,4'	64° 37,1'	СВ: 64° 37,1'	12,78
240	12001	5 001 230,83	4 370 604,26	179° 22,5'	64° 40,5'	СВ: 64° 40,5'	13,02
241	н606	5 001 236,30	4 370 615,50	180° 44,5'	64° 3,0'	СВ: 64° 3,0'	12,50
242	н234	5 001 241,63	4 370 626,82	178° 41,1'	64° 47,5'	СВ: 64° 47,5'	12,51
243	н230	5 001 247,13	4 370 637,85	180° 19,5'	63° 28,5'	СВ: 63° 28,5'	12,33
244	н229	5 001 252,65	4 370 649,06	181° 46,5'	63° 48,0'	СВ: 63° 48,0'	12,49
245	н139	5 001 257,90	4 370 660,62	177° 12,1'	65° 34,5'	СВ: 65° 34,5'	12,70
246	н138	5 001 263,77	4 370 672,03	182° 40,6'	62° 46,6'	СВ: 62° 46,6'	12,83
247	н 3	5 001 271,21	4 370 688,32	172° 40,1'	65° 27,2'	СВ: 65° 27,2'	17,91
248	н 4	5 001 271,72	4 370 689,14	185° 33,3'	58° 7,2'	СВ: 58° 7,2'	0,97
249	н 3	5 001 286,41	4 370 718,83	93° 57,6'	63° 40,5'	СВ: 63° 40,5'	33,13
250	н 2	5 001 299,34	4 370 713,51	107° 33,7'	337° 38,1'	СЗ: 22° 21,9'	13,98
251	н 1	5 001 296,32	4 370 677,57	258° 2,7'	265° 11,8'	ЮЗ: 85° 11,8'	36,07
252	н 2	5 001 299,01	4 370 676,76	106° 24,4'	343° 14,5'	СЗ: 16° 45,5'	2,81
253	н137	5 001 298,89	4 370 657,14	255° 17,3'	269° 39,0'	ЮЗ: 89° 39,0'	19,62
№ п/п	Имя точки	Х, м	У, м	Угол поворота	Дирекцион. угол	Румбы	S, м
253	н137	5 001 298,89	4 370 657,14	255° 17,3'	344° 56,3'	СЗ: 15° 3,7'	0,05
254	н136	5 001 298,94	4 370 657,13	82° 24,9'	247° 21,3'	ЮЗ: 67° 21,3'	13,03
255	н133	5 001 293,92	4 370 645,10	84° 46,2'	152° 7,5'	ЮВ: 27° 52,5'	1,24
256	603	5 001 292,82	4 370 645,68	291° 46,6'	263° 54,1'	ЮЗ: 83° 54,1'	43,30
257	11001	5 001 288,22	4 370 602,62	250° 59,8'	334° 53,9'	СЗ: 25° 6,1'	1,22
258	н 3	5 001 289,33	4 370 602,10	105° 24,2'	260° 18,1'	ЮЗ: 80° 18,1'	22,74
259	599	5 001 285,50	4 370 579,68	254° 50,7'	335° 8,7'	СЗ: 24° 51,3'	2,39
260	н129	5 001 287,67	4 370 578,68	185° 8,0'	340° 16,7'	СЗ: 19° 43,3'	0,97
261	н128	5 001 288,59	4 370 578,35	150° 9,9'	310° 26,7'	СЗ: 49° 33,3'	2,08
262	н127	5 001 289,94	4 370 576,76	114° 4,2'	244° 30,8'	ЮЗ: 64° 30,8'	12,80
263	164585	5 001 284,43	4 370 565,21	205° 29,2'	270° 0,0'	СЗ: 89° 60,0'	0,39
264	н163954	5 001 284,43	4 370 564,82	89° 60,0'	180° 0,0'	ЮЗ: 0° 0,0'	0,19
265	164581	5 001 284,25	4 370 564,82	244° 30,8'	244° 30,8'	ЮЗ: 64° 30,8'	0,51
266	н126	5 001 284,03	4 370 564,36	89° 7,6'	153° 38,5'	ЮВ: 26° 21,5'	0,15
267	601	5 001 283,89	4 370 564,43	268° 52,3'	242° 30,8'	ЮЗ: 62° 30,8'	12,50
268	3513	5 001 278,12	4 370 553,34	182° 32,2'	245° 3,0'	ЮЗ: 65° 3,0'	12,54
269	2	5 001 272,83	4 370 541,97	179° 8,5'	244° 11,4'	ЮЗ: 64° 11,4'	0,18
270	164689	5 001 272,75	4 370 541,81	295° 48,6'	0° 0,0'	СВ: 0° 0,0'	0,10
271	н163949	5 001 272,85	4 370 541,81	90° 0,0'	270° 0,0'	СЗ: 90° 0,0'	0,60
272	н163950	5 001 272,85	4 370 541,21	89° 57,0'	179° 57,0'	ЮВ: 0° 3,0'	0,39
273	164688	5 001 272,46	4 370 541,21	244° 14,1'	244° 11,0'	ЮЗ: 64° 11,0'	12,04
274	1	5 001 267,22	4 370 530,37	179° 37,8'	243° 48,8'	ЮЗ: 63° 48,8'	11,51
275	164687	5 001 262,14	4 370 520,04	296° 11,2'	0° 0,0'	СВ: 0° 0,0'	0,12
276	н163945	5 001 262,26	4 370 520,04	90° 0,0'	270° 0,0'	СЗ: 90° 0,0'	0,60
277	н163946	5 001 262,26	4 370 519,44	90° 3,7'	180° 3,7'	ЮЗ: 0° 3,7'	0,42
278	164686	5 001 261,84	4 370 519,44	243° 45,1'	243° 48,8'	ЮЗ: 63° 48,8'	0,01
279	3512	5 001 261,84	4 370 519,43	270° 28,6'	334° 17,4'	СЗ: 25° 42,6'	0,30
280	3511	5 001 262,11	4 370 519,30	89° 35,1'	243° 52,5'	ЮЗ: 63° 52,5'	12,24
281	3510	5 001 256,72	4 370 508,31	90° 17,9'	154° 10,4'	ЮВ: 25° 40,6'	0,07

ПРОЕКТ МЕЖЕВАНИЯ ЗЕМЕЛЬНЫХ УЧАСТКОВ

Сведения об образуемых земельных участках и их частях

ИЗМЕНЕННЫЙ ЗЕМЕЛЬНЫЙ УЧАСТОК 90:18:010168:3679 ЗУ ОБЩЕГО НАЗНАЧЕНИЯ (код 13.0)

282	н115	5 001 255,93	4 370 508,69	271° 0,3'			
283	213303	5 001 251,81	4 370 499,77	290° 54,3'	245° 10,7'	ЮЗ: 65° 10,7'	9,83
284	33664	5 001 258,69	4 370 499,30	248° 50,6'	356° 5,0'	СЗ: 3° 55,0'	6,90
285	н225	5 001 262,40	4 370 507,23	179° 60,0'	64° 55,7'	СВ: 64° 55,7'	8,75
286	3748	5 001 268,15	4 370 519,52	177° 19,4'	64° 55,6'	СВ: 64° 55,6'	13,57
287	н 1	5 001 275,60	4 370 533,68	181° 38,8'	62° 15,0'	СВ: 62° 15,0'	16,00
288	н 2	5 001 294,90	4 370 573,07	104° 24,1'	63° 53,8'	СВ: 63° 53,8'	43,86
289	н 3	5 001 302,48	4 370 571,50	102° 0,8'	348° 17,9'	СЗ: 11° 42,1'	7,74
290	н 4	5 001 302,74	4 370 523,76	168° 57,7'	270° 18,7'	СЗ: 89° 41,3'	47,74
291	3749	5 001 300,02	4 370 509,40	160° 9,1'	259° 16,5'	ЮЗ: 79° 16,5'	14,62
292	н226	5 001 293,74	4 370 498,77	187° 6,6'	239° 25,6'	ЮЗ: 59° 25,6'	12,35
293	33655	5 001 292,95	4 370 496,95	289° 32,3'	246° 32,2'	ЮЗ: 66° 32,2'	1,98
294	33654	5 001 327,34	4 370 494,59	327° 22,5'	356° 4,5'	СЗ: 3° 55,5'	34,47
295	38	5 001 314,04	4 370 504,45	126° 55,0'	143° 26,9'	ЮВ: 36° 33,1'	16,56
296	39	5 001 313,51	4 370 587,52	184° 41,4'	90° 21,9'	ЮВ: 89° 38,1'	83,07
297	40	5 001 309,72	4 370 630,36	146° 3,8'	95° 3,3'	ЮВ: 84° 56,7'	43,01
298	41	5 001 325,11	4 370 658,26	199° 41,7'	61° 7,1'	СВ: 61° 7,1'	31,86
299	42	5 001 327,40	4 370 672,42	202° 58,1'	80° 48,8'	СВ: 80° 48,8'	14,34
300	43	5 001 324,67	4 370 683,55	220° 40,8'	103° 46,9'	ЮВ: 76° 13,1'	11,46
301	44	5 001 311,65	4 370 692,85	135° 33,4'	144° 27,7'	ЮВ: 35° 32,3'	16,00
302	45	5 001 306,21	4 370 723,64	154° 11,3'	100° 1,2'	ЮВ: 79° 58,8'	31,27
303	46	5 001 312,63	4 370 746,34	183° 24,4'	74° 12,5'	СВ: 74° 12,5'	23,59
304	47	5 001 318,10	4 370 771,25	201° 51,3'	77° 36,9'	СВ: 77° 36,9'	25,50
305	48	5 001 316,13	4 370 783,06	198° 40,0'	99° 28,2'	ЮВ: 80° 31,8'	11,97
306	49	5 001 310,67	4 370 793,27	199° 25,8'	118° 8,2'	ЮВ: 61° 51,8'	11,58
307	50	5 001 304,26	4 370 799,13	188° 25,2'	137° 34,0'	ЮВ: 42° 26,0'	8,68
308	51	5 001 285,13	4 370 812,04	201° 52,8'	145° 59,2'	ЮВ: 34° 0,8'	23,08
309	52	5 001 272,20	4 370 814,82	182° 40,5'	167° 52,0'	ЮВ: 12° 8,0'	13,23
310	53	5 001 248,25	4 370 818,81	212° 15,3'	170° 32,5'	ЮВ: 9° 27,5'	24,28
311	54	5 001 232,57	4 370 812,22	215° 34,9'	202° 47,8'	ЮЗ: 22° 47,8'	17,01
312	55	5 001 227,17	4 370 803,45	105° 31,9'	238° 22,7'	ЮЗ: 58° 22,7'	10,30
№ п/п	Имя точки	Х, м	У, м	Угол поворота	Дирекцион. угол	Румбы	S, м
312	55	5 001 227,17	4 370 803,45	105° 31,9'			
313	56	5 001 206,37	4 370 809,45	220° 45,7'	163° 54,6'	ЮВ: 16° 5,4'	21,65
314	57	5 001 177,35	4 370 796,12	150° 30,2'	204° 40,3'	ЮЗ: 24° 40,3'	31,94
315	58	5 001 167,40	4 370 796,96	187° 9,4'	175° 10,5'	ЮВ: 4° 49,5'	9,99
316	59	5 001 151,92	4 370 796,33	182° 39,6'	182° 19,8'	ЮЗ: 2° 19,8'	15,49
317	60	5 001 137,72	4 370 795,09	189° 5,5'	184° 59,4'	ЮЗ: 4° 59,4'	14,25
318	61	5 001 111,53	4 370 788,52	187° 27,3'	194° 5,0'	ЮЗ: 14° 5,0'	27,00
319	62	5 001 091,26	4 370 780,52	178° 59,3'	201° 32,3'	ЮЗ: 21° 32,3'	21,79
320	63	5 001 078,68	4 370 775,81	191° 5,2'	200° 31,6'	ЮЗ: 20° 31,6'	13,43
321	64	5 001 072,49	4 370 772,00	189° 41,1'	211° 36,8'	ЮЗ: 31° 36,8'	7,27
322	65	5 001 067,39	4 370 767,52	184° 33,0'	221° 17,8'	ЮЗ: 41° 17,8'	6,79
323	66	5 001 063,39	4 370 763,40	108° 7,0'	225° 50,8'	ЮЗ: 45° 50,8'	5,74
324	67	5 001 003,29	4 370 792,76	271° 33,6'	153° 57,8'	ЮВ: 26° 2,2'	66,89
325	68	5 000 998,51	4 370 782,26	92° 17,7'	245° 31,4'	ЮЗ: 65° 31,4'	11,54
326	69	5 000 955,59	4 370 799,76	108° 24,5'	157° 49,1'	ЮВ: 22° 10,9'	46,35
327	70	5 000 956,73	4 370 817,04	238° 58,5'	86° 13,5'	СВ: 86° 13,5'	17,32
328	71	5 000 934,73	4 370 832,33	208° 8,4'	145° 12,0'	ЮВ: 34° 48,0'	26,79
329	72	5 000 915,80	4 370 834,54	177° 36,4'	173° 20,5'	ЮВ: 6° 39,5'	19,06
330	73	5 000 912,85	4 370 835,01	252° 21,3'	170° 56,9'	ЮВ: 9° 3,1'	2,99
331	74	5 000 911,11	4 370 831,55	270° 4,9'	243° 18,2'	ЮЗ: 63° 18,2'	3,87
332	75	5 000 938,59	4 370 817,78	90° 37,8'	333° 23,1'	СЗ: 26° 36,9'	30,74
333	76	5 000 908,23	4 370 755,49	177° 2,9'	244° 0,9'	ЮЗ: 64° 0,9'	69,29
334	79	5 000 902,11	4 370 744,42	182° 39,7'	241° 3,9'	ЮЗ: 61° 3,9'	12,65
335	213866	5 000 891,08	4 370 722,07	267° 58,4'	243° 43,6'	ЮЗ: 63° 43,6'	24,93
336	82	5 000 891,12	4 370 722,04	267° 40,2'	331° 42,0'	СЗ: 28° 18,0'	0,06

ПРОЕКТ МЕЖЕВАНИЯ ЗЕМЕЛЬНЫХ УЧАСТКОВ

Сведения об образуемых земельных участках и их частях

ИЗМЕНЕННЫЙ ЗЕМЕЛЬНЫЙ УЧАСТОК 90:18:010168:3679 ЗУ ОБЩЕГО НАЗНАЧЕНИЯ (код 13.0)

337	213868	5 000 889,79	4 370 719,47	181° 12,3'	242° 31,2'	ЮЗ: 62° 31,2'	2,90
338	87	5 000 869,03	4 370 677,41	179° 24,2'	243° 43,6'	ЮЗ: 63° 43,6'	46,90
339	88	5 000 863,33	4 370 666,16	89° 43,7'	243° 7,8'	ЮЗ: 63° 7,8'	12,61
340	213872	5 000 863,06	4 370 666,30	270° 35,8'	152° 51,5'	ЮВ: 27° 8,5'	0,31
341	213873	5 000 856,74	4 370 653,65	268° 38,1'	243° 27,3'	ЮЗ: 63° 27,3'	14,14
342	93	5 000 856,91	4 370 653,56	91° 30,8'	332° 5,5'	СЗ: 27° 54,5'	0,20
343	94	5 000 851,53	4 370 642,72	88° 54,9'	243° 36,3'	ЮЗ: 63° 36,3'	12,10
344	95	5 000 823,00	4 370 657,56	270° 48,2'	152° 31,1'	ЮВ: 27° 28,9'	32,16
345	96	5 000 817,89	4 370 647,39	269° 4,1'	243° 19,3'	ЮЗ: 63° 19,3'	11,38
346	3448	5 000 846,36	4 370 632,50	89° 58,1'	332° 23,4'	СЗ: 27° 36,6'	32,13
347	н 1	5 000 840,62	4 370 621,54	90° 13,7'	242° 21,5'	ЮЗ: 62° 21,5'	12,37
348	163586	5 000 812,47	4 370 636,14	269° 56,4'	152° 35,2'	ЮВ: 27° 24,8'	31,71
349	3445	5 000 806,48	4 370 624,62	126° 26,7'	242° 31,6'	ЮЗ: 62° 31,6'	12,98
350	3444	5 000 806,29	4 370 624,59	144° 27,7'	188° 58,4'	ЮЗ: 8° 58,4'	0,19
351	12	5 000 806,25	4 370 624,61	270° 36,4'	153° 26,1'	ЮВ: 26° 33,9'	0,04
352	3443	5 000 800,33	4 370 612,45	179° 36,3'	244° 2,5'	ЮЗ: 64° 2,5'	13,52
353	3442	5 000 799,25	4 370 610,27	179° 47,4'	243° 38,7'	ЮЗ: 63° 38,7'	2,43
1	3441	5 000 799,07	4 370 609,91	180° 35,7'	243° 26,1'	ЮЗ: 63° 26,1'	0,40
354	н16	5 000 954,70	4 370 536,45	269° 5,8'	62° 39,9'	СВ: 62° 39,9'	13,14
355	н17	5 000 960,73	4 370 548,12	267° 11,1'	149° 51,0'	ЮВ: 30° 9,0'	0,22
356	3545	5 000 960,54	4 370 548,23	96° 11,5'	66° 2,4'	СВ: 66° 2,4'	0,17
357	н 4	5 000 960,61	4 370 548,39	176° 26,4'	62° 28,8'	СВ: 62° 28,8'	12,08
358	н 1	5 000 966,19	4 370 559,10	271° 10,7'	153° 39,5'	ЮВ: 26° 20,5'	0,03
359	н 1	5 000 966,16	4 370 559,11	89° 7,3'	62° 46,8'	СВ: 62° 46,8'	12,48
360	н691	5 000 971,87	4 370 570,21	178° 54,9'	61° 41,7'	СВ: 61° 41,7'	12,30
361	н692	5 000 977,70	4 370 581,04	182° 8,1'	63° 49,8'	СВ: 63° 49,8'	12,67
362	1	5 000 983,29	4 370 592,41	179° 57,0'	63° 46,8'	СВ: 63° 46,8'	12,63
363	н696	5 000 988,87	4 370 603,74	179° 1,5'	62° 48,3'	СВ: 62° 48,3'	12,19
364	н697	5 000 994,44	4 370 614,58	180° 53,3'	63° 41,5'	СВ: 63° 41,5'	12,95
365	3637	5 001 000,18	4 370 626,19	180° 36,2'	64° 17,7'	СВ: 64° 17,7'	7,75
366	3636	5 001 003,54	4 370 633,17	178° 48,2'	63° 5,9'	СВ: 63° 5,9'	4,58
367	3635	5 001 005,61	4 370 637,25	270° 0,0'	153° 5,9'	ЮВ: 26° 54,1'	0,07
368	163353	5 001 005,55	4 370 637,28	90° 15,0'	63° 21,0'	СВ: 63° 21,0'	12,43
369	н318	5 001 011,12	4 370 648,40	180° 38,0'			
№ п/п	Имя точки	Х, м	У, м	Угол поворота	Дирекцион. угол	Румбы	S, м
369	н318	5 001 011,12	4 370 648,40	180° 38,0'	63° 58,9'	СВ: 63° 58,9'	12,60
370	н565	5 001 016,65	4 370 659,72	179° 19,9'	63° 18,8'	СВ: 63° 18,8'	12,60
371	н835	5 001 022,31	4 370 670,98	179° 47,7'	63° 6,4'	СВ: 63° 6,4'	12,31
372	н836	5 001 027,88	4 370 681,95	148° 0,3'	31° 6,7'	СВ: 31° 6,7'	1,46
373	н841	5 001 029,13	4 370 682,71	213° 14,1'	64° 20,8'	СВ: 64° 20,8'	11,41
374	н296	5 001 034,07	4 370 692,99	178° 14,2'	62° 35,0'	СВ: 62° 35,0'	12,71
375	н297	5 001 039,92	4 370 704,28	181° 53,7'	64° 28,7'	СВ: 64° 28,7'	12,11
376	н302	5 001 045,14	4 370 715,20	178° 14,0'	62° 42,7'	СВ: 62° 42,7'	12,90
377	н813	5 001 051,05	4 370 726,67	183° 51,7'	66° 34,3'	СВ: 66° 34,3'	17,26
378	н812	5 001 057,92	4 370 742,51	180° 9,4'	66° 43,8'	СВ: 66° 43,8'	3,67
379	н307	5 001 059,37	4 370 745,88	186° 45,9'	73° 29,7'	СВ: 73° 29,7'	7,02
380	н308	5 001 061,36	4 370 752,61	255° 39,3'	149° 9,0'	ЮВ: 30° 51,0'	2,39
381	н309	5 001 059,30	4 370 753,84	97° 30,0'	66° 39,0'	СВ: 66° 39,0'	7,05
382	н310	5 001 062,10	4 370 760,32	272° 39,0'	159° 18,1'	ЮВ: 20° 41,9'	31,48
383	н311	5 001 032,65	4 370 771,44	85° 4,6'	64° 22,6'	СВ: 64° 22,6'	0,12
384	н163334	5 001 032,71	4 370 771,55	269° 11,9'	153° 34,6'	ЮВ: 26° 25,4'	29,34
385	н163335	5 001 006,43	4 370 784,61	272° 6,2'	245° 40,8'	ЮЗ: 65° 40,8'	18,18
386	н163336	5 000 998,95	4 370 768,04	268° 0,2'	333° 41,0'	СЗ: 26° 19,0'	0,87
387	нн 3	5 000 999,73	4 370 767,65	90° 13,8'	243° 54,8'	ЮЗ: 63° 54,8'	13,39
388	н 4	5 000 993,84	4 370 755,62	93° 18,7'			

ПРОЕКТ МЕЖЕВАНИЯ ЗЕМЕЛЬНЫХ УЧАСТКОВ

Сведения об образуемых земельных участках и их частях

ИЗМЕНЕННЫЙ ЗЕМЕЛЬНЫЙ УЧАСТОК 90:18:010168:3679 ЗУ ОБЩЕГО НАЗНАЧЕНИЯ (код 13.0)

389	н852	5 000 992,14	4 370 756,33	266° 46,0'			
390	н848	5 000 986,55	4 370 744,88	179° 36,1'	243° 59,5'	ЮЗ: 63° 59,5'	12,74
391	н847	5 000 980,77	4 370 733,24	179° 32,4'	243° 35,6'	ЮЗ: 63° 35,6'	13,00
392	н703	5 000 975,01	4 370 721,87	180° 23,0'	243° 8,0'	ЮЗ: 63° 8,0'	12,75
393	н704	5 000 969,46	4 370 710,73	180° 4,9'	243° 31,0'	ЮЗ: 63° 31,0'	12,45
394	н338	5 000 963,89	4 370 699,51	180° 11,0'	243° 35,9'	ЮЗ: 63° 35,9'	12,53
395	н333	5 000 958,46	4 370 688,48	181° 7,3'	243° 46,9'	ЮЗ: 63° 46,9'	12,30
396	н331	5 000 953,05	4 370 676,93	178° 1,3'	244° 54,2'	ЮЗ: 64° 54,2'	12,75
397	н327	5 000 947,40	4 370 665,88	181° 18,6'	242° 55,5'	ЮЗ: 62° 55,5'	12,41
398	н33231	5 000 942,11	4 370 654,92	177° 58,6'	244° 14,1'	ЮЗ: 64° 14,1'	12,17
399	н33232	5 000 935,76	4 370 642,87	182° 10,0'	242° 12,7'	ЮЗ: 62° 12,7'	13,62
400	3646	5 000 930,59	4 370 632,09	179° 47,6'	244° 22,7'	ЮЗ: 64° 22,7'	11,96
401	33226	5 000 919,83	4 370 609,86	179° 52,1'	244° 10,3'	ЮЗ: 64° 10,3'	24,70
402	33227	5 000 914,46	4 370 598,83	178° 36,7'	244° 2,4'	ЮЗ: 64° 2,4'	12,27
403	3	5 000 908,74	4 370 587,77	90° 46,9'	242° 39,2'	ЮЗ: 62° 39,2'	12,45
404	33250	5 000 908,64	4 370 587,82	270° 24,4'	153° 26,1'	ЮВ: 26° 33,9'	0,11
405	33251	5 000 903,09	4 370 576,52	180° 21,9'	243° 50,5'	ЮЗ: 63° 50,5'	12,59
406	4	5 000 897,60	4 370 565,16	268° 49,7'	244° 12,4'	ЮЗ: 64° 12,4'	12,62
407	н20	5 000 926,20	4 370 550,61	180° 32,0'	333° 2,1'	СЗ: 26° 57,9'	32,09
354	н16	5 000 954,70	4 370 536,45	269° 5,8'	333° 34,1'	СЗ: 26° 25,9'	31,82
408	3578	5 000 892,05	4 370 566,52	271° 31,5'			
409	н 1	5 000 898,33	4 370 578,85	181° 11,2'	63° 0,5'	СВ: 63° 0,5'	13,84
410	н 2	5 000 903,61	4 370 589,77	178° 59,8'	64° 11,7'	СВ: 64° 11,7'	12,13
411	3577	5 000 909,32	4 370 601,07	180° 24,3'	63° 11,5'	СВ: 63° 11,5'	12,66
412	3575	5 000 914,96	4 370 612,43	178° 53,4'	63° 35,8'	СВ: 63° 35,8'	12,68
413	1	5 000 921,08	4 370 624,18	182° 54,4'	62° 29,2'	СВ: 62° 29,2'	13,25
414	н 2	5 000 926,20	4 370 635,36	178° 2,5'	65° 23,6'	СВ: 65° 23,6'	12,30
415	н719	5 000 926,26	4 370 635,48	179° 25,9'	63° 26,1'	СВ: 63° 26,1'	0,13
416	н720	5 000 931,61	4 370 645,92	181° 45,7'	62° 52,0'	СВ: 62° 52,0'	11,73
417	141437	5 000 932,07	4 370 646,89	179° 58,9'	64° 37,7'	СВ: 64° 37,7'	1,07
418	141438	5 000 933,94	4 370 650,83	180° 5,1'	64° 36,6'	СВ: 64° 36,6'	4,36
419	3616	5 000 936,81	4 370 656,90	185° 30,4'	64° 41,7'	СВ: 64° 41,7'	6,71
420	4	5 000 936,90	4 370 657,15	174° 58,9'	70° 12,1'	СВ: 70° 12,1'	0,27
421	н715	5 000 942,13	4 370 668,46	177° 56,8'	65° 11,0'	СВ: 65° 11,0'	12,46
422	н716	5 000 947,83	4 370 679,71	180° 36,4'	63° 7,8'	СВ: 63° 7,8'	12,61
423	н705	5 000 953,45	4 370 691,10	178° 50,0'	63° 44,3'	СВ: 63° 44,3'	12,70
424	н706	5 000 959,05	4 370 701,89	181° 6,8'	62° 34,2'	СВ: 62° 34,2'	12,16
425	2	5 000 964,52	4 370 712,95	269° 45,0'	63° 41,0'	СВ: 63° 41,0'	12,34
426	5	5 000 964,32	4 370 713,05	90° 0,0'	153° 26,1'	ЮВ: 26° 33,9'	0,22
№ п/п	Имя точки	Х, м	У, м	Угол поворота	Дирекцион. угол	Румбы	S, м
426	5	5 000 964,32	4 370 713,05	90° 0,0'	63° 26,1'	СВ: 63° 26,1'	12,68
427	н 1	5 000 969,99	4 370 724,39	180° 22,1'	63° 48,2'	СВ: 63° 48,2'	12,17
428	н 2	5 000 975,36	4 370 735,31	178° 43,4'	62° 31,6'	СВ: 62° 31,6'	0,14
429	163354	5 000 975,43	4 370 735,44	90° 46,2'	333° 17,9'	СЗ: 26° 42,1'	0,55
430	3624	5 000 975,92	4 370 735,19	271° 59,9'	65° 17,8'	СВ: 65° 17,8'	12,61
431	н 2	5 000 981,19	4 370 746,65	179° 23,7'	64° 41,5'	СВ: 64° 41,5'	0,29
432	163355	5 000 981,32	4 370 746,91	267° 0,1'	151° 41,6'	ЮВ: 28° 18,4'	0,22
433	163356	5 000 981,13	4 370 747,02	93° 34,0'	65° 15,6'	СВ: 65° 15,6'	0,23
434	163357	5 000 981,22	4 370 747,22	178° 56,7'	64° 12,3'	СВ: 64° 12,3'	12,98
435	3621	5 000 986,87	4 370 758,91	179° 7,7'	63° 19,9'	СВ: 63° 19,9'	6,25
436	163358	5 000 989,68	4 370 764,50	180° 0,0'	63° 19,9'	СВ: 63° 19,9'	6,25
437	3620	5 000 992,48	4 370 770,08	265° 22,3'	148° 42,2'	ЮВ: 31° 17,8'	32,21
438	163359	5 000 964,96	4 370 786,81	270° 56,3'	239° 38,5'	ЮЗ: 59° 38,5'	12,50
439	163360	5 000 958,64	4 370 776,02	87° 3,2'	146° 41,7'	ЮВ: 33° 18,3'	2,48
440	1	5 000 956,57	4 370 777,38	96° 22,2'	63° 3,9'	СВ: 63° 3,9'	15,96

ПРОЕКТ МЕЖЕВАНИЯ ЗЕМЕЛЬНЫХ УЧАСТКОВ

Сведения об образуемых земельных участках и их частях

ИЗМЕНЕННЫЙ ЗЕМЕЛЬНЫЙ УЧАСТОК 90:18:010168:3679 ЗУ ОБЩЕГО НАЗНАЧЕНИЯ (код 13.0)

442	3	5 000 938,28	4 370 803,43	268° 36,6'	155° 8,9'	ЮВ: 24° 51,1'	28,12
443	н711	5 000 931,25	4 370 789,17	179° 54,1'	243° 45,4'	ЮЗ: 63° 45,4'	15,90
444	н712	5 000 924,65	4 370 775,84	179° 55,9'	243° 39,5'	ЮЗ: 63° 39,5'	14,87
445	3626	5 000 918,78	4 370 764,02	178° 34,9'	243° 35,4'	ЮЗ: 63° 35,4'	13,20
446	н 3	5 000 913,19	4 370 753,43	179° 34,5'	242° 10,3'	ЮЗ: 62° 10,3'	11,97
447	4	5 000 907,15	4 370 742,19	181° 25,5'	241° 44,9'	ЮЗ: 61° 44,9'	12,76
448	н713	5 000 901,43	4 370 730,88	180° 3,4'	243° 10,3'	ЮЗ: 63° 10,3'	12,67
449	н714	5 000 895,84	4 370 719,80	181° 46,9'	243° 13,7'	ЮЗ: 63° 13,7'	12,41
450	н 4	5 000 890,48	4 370 708,30	178° 37,3'	245° 0,6'	ЮЗ: 65° 0,6'	12,69
451	4	5 000 885,27	4 370 697,79	180° 8,4'	243° 37,9'	ЮЗ: 63° 37,9'	11,73
452	н739	5 000 879,54	4 370 686,16	179° 29,9'	243° 46,3'	ЮЗ: 63° 46,3'	12,96
453	н87	5 000 873,92	4 370 675,00	180° 22,8'	243° 16,2'	ЮЗ: 63° 16,2'	12,50
454	н88	5 000 868,05	4 370 663,15	179° 26,8'	243° 39,0'	ЮЗ: 63° 39,0'	13,22
455	н733	5 000 862,24	4 370 651,70	177° 41,2'	243° 5,7'	ЮЗ: 63° 5,7'	12,84
456	н734	5 000 856,58	4 370 641,58	183° 23,1'	240° 46,9'	ЮЗ: 60° 46,9'	11,60
457	3566	5 000 845,45	4 370 618,59	181° 38,5'	244° 10,0'	ЮЗ: 64° 10,0'	25,54
458	н 4	5 000 840,54	4 370 607,66	268° 21,9'	245° 48,6'	ЮЗ: 65° 48,6'	11,98
459	н727	5 000 841,12	4 370 607,38	90° 0,0'	334° 10,4'	СЗ: 25° 49,6'	0,64
460	н726	5 000 835,78	4 370 596,36	244° 4,1'	244° 10,4'	ЮЗ: 64° 10,4'	12,24
461	н725	5 000 836,97	4 370 594,86	204° 54,0'	308° 14,5'	СЗ: 51° 45,5'	1,91
462	н724	5 000 862,91	4 370 581,73	203° 5,8'	333° 8,5'	СЗ: 26° 51,5'	29,08
463	н723	5 000 864,22	4 370 581,64	155° 14,8'	356° 14,3'	СЗ: 3° 45,7'	1,32
408	3578	5 000 892,05	4 370 566,52	271° 31,5'	331° 29,1'	СЗ: 28° 30,9'	31,67

Площадь объекта: 29159 м²

Координатное описание исходного ЗУ 90:18:010168:3679 Республика Крым, г Евпатория

№ п/п	Имя точки	X, м	Y, м	Угол поворота	Дирекцион. угол	Румбы	S, м
90:18:010168:3679(1)							
1	33484	5 001 065,41	4 370 483,86	289° 14,8'	173° 48,9'	ЮВ: 6° 11,1'	28,12
2	33582	5 001 037,45	4 370 486,89	339° 30,5'	333° 19,4'	СЗ: 26° 40,6'	172,00
3	12059	5 001 191,14	4 370 409,67	180° 12,7'	333° 32,1'	СЗ: 26° 27,9'	38,26
4	12058	5 001 225,39	4 370 392,62	179° 59,4'	333° 31,5'	СЗ: 26° 28,5'	45,69
5	12057	5 001 266,29	4 370 372,25	181° 13,6'	334° 45,1'	СЗ: 25° 14,9'	54,09
6	12056	5 001 315,21	4 370 349,18	179° 54,0'	334° 39,1'	СЗ: 25° 20,9'	28,43
7	12055	5 001 340,90	4 370 337,01	180° 13,1'	334° 52,2'	СЗ: 25° 7,8'	48,01
8	12054	5 001 384,37	4 370 316,62	179° 42,4'	334° 34,6'	СЗ: 25° 25,4'	44,44
9	26459	5 001 424,51	4 370 297,54	265° 26,5'	60° 1,1'	СВ: 60° 1,1'	0,60
10	3440	5 001 424,81	4 370 298,06	179° 40,6'	59° 41,7'	СВ: 59° 41,7'	15,08
11	3504	5 001 432,42	4 370 311,08	179° 59,3'	59° 41,0'	СВ: 59° 41,0'	2,73
12	3503	5 001 433,80	4 370 313,44	182° 12,9'	61° 53,9'	СВ: 61° 53,9'	151,39
13	33571	5 001 505,11	4 370 446,98	292° 52,7'	174° 46,6'	ЮВ: 5° 13,4'	5,38
14	33313	5 001 499,75	4 370 447,47	180° 16,4'	175° 3,0'	ЮВ: 4° 57,0'	1,27
15	33569	5 001 498,48	4 370 447,58	291° 57,8'	287° 0,8'	СЗ: 72° 59,2'	2,80
16	2098	5 001 499,30	4 370 444,90	136° 54,1'	243° 54,9'	ЮЗ: 63° 54,9'	14,42
17	722	5 001 492,96	4 370 431,95	178° 18,9'	242° 13,8'	ЮЗ: 62° 13,8'	12,13
18	721	5 001 487,31	4 370 421,22	180° 10,4'	242° 24,2'	ЮЗ: 62° 24,2'	11,68
19	512	5 001 481,90	4 370 410,87	179° 44,9'	242° 9,1'	ЮЗ: 62° 9,1'	12,18
20	513	5 001 476,21	4 370 400,10	180° 17,6'	242° 26,7'	ЮЗ: 62° 26,7'	11,65
21	1969	5 001 470,82	4 370 389,77	270° 59,4'	333° 26,1'	СЗ: 26° 33,9'	0,13
22	3774	5 001 470,94	4 370 389,71	87° 6,9'	240° 33,0'	ЮЗ: 60° 33,0'	23,82
23	3775	5 001 459,23	4 370 368,97	94° 38,1'	155° 11,1'	ЮВ: 24° 48,9'	1,02
24	3776	5 001 458,30	4 370 369,40	266° 2,1'	241° 13,2'	ЮЗ: 61° 13,2'	12,15
25	1490	5 001 452,45	4 370 358,75	180° 11,1'	241° 24,3'	ЮЗ: 61° 24,3'	12,12
26	3777	5 001 446,65	4 370 348,11	92° 1,8'	153° 26,1'	ЮВ: 26° 33,9'	0,16
27	3778	5 001 446,51	4 370 348,18	267° 48,5'	241° 14,6'	ЮЗ: 61° 14,6'	12,87
28	501	5 001 440,32	4 370 336,90	180° 9,7'	241° 24,3'	ЮЗ: 61° 24,3'	11,99
29	1790	5 001 434,58	4 370 326,37	178° 16,5'	239° 40,8'	ЮЗ: 59° 40,8'	12,97
30	1793	5 001 428,03	4 370 315,17	93° 50,3'	153° 31,1'	ЮВ: 26° 28,9'	49,00
31	1792	5 001 384,17	4 370 337,02	86° 10,5'	59° 41,6'	СВ: 59° 41,6'	14,05
32	1791	5 001 391,26	4 370 349,15	181° 48,3'	61° 29,9'	СВ: 61° 29,9'	11,78
33	498	5 001 396,88	4 370 359,50	180° 48,2'	62° 18,1'	СВ: 62° 18,1'	11,98
34	499	5 001 402,45	4 370 370,11	179° 23,7'	61° 41,8'	СВ: 61° 41,8'	12,08
35	1491	5 001 408,18	4 370 380,75	180° 3,2'	61° 45,0'	СВ: 61° 45,0'	12,32
36	981	5 001 414,01	4 370 391,60	272° 49,0'	154° 34,0'	ЮВ: 25° 26,0'	42,59
37	980	5 001 375,55	4 370 409,89	84° 28,7'	59° 2,6'	СВ: 59° 2,6'	12,50
38	979	5 001 381,98	4 370 420,61	180° 25,9'	59° 28,5'	СВ: 59° 28,5'	12,31
39	1662	5 001 388,23	4 370 431,21	94° 5,0'	333° 33,5'	СЗ: 26° 26,5'	41,34
40	1661	5 001 425,25	4 370 412,80	179° 4,0'	332° 37,6'	СЗ: 27° 22,4'	2,22
41	1971	5 001 427,22	4 370 411,78	270° 54,8'	63° 32,3'	СВ: 63° 32,3'	12,32
42	1970	5 001 432,71	4 370 422,81	268° 54,5'	152° 26,8'	ЮВ: 27° 33,2'	1,82
43	514	5 001 431,10	4 370 423,65	88° 4,8'	60° 31,7'	СВ: 60° 31,7'	11,99
44	515	5 001 437,00	4 370 434,09	274° 41,8'	155° 13,5'	ЮВ: 24° 46,5'	0,86
45	3773	5 001 436,22	4 370 434,45	89° 4,9'	64° 18,4'	СВ: 64° 18,4'	12,94
46	728	5 001 441,83	4 370 446,11	175° 12,9'	59° 31,2'	СВ: 59° 31,2'	4,26
47	727	5 001 443,99	4 370 449,78	266° 12,0'	145° 43,3'	ЮВ: 34° 16,7'	2,70
48	726	5 001 441,76	4 370 451,30	92° 40,3'	58° 23,5'	СВ: 58° 23,5'	1,07
49	33535	5 001 442,32	4 370 452,21	296° 53,3'	175° 16,8'	ЮВ: 4° 43,2'	42,05
50	33534	5 001 400,41	4 370 455,67	334° 50,5'	330° 7,3'	СЗ: 29° 52,7'	40,93
51	1295	5 001 435,90	4 370 435,28	92° 36,5'	242° 43,8'	ЮЗ: 62° 43,8'	12,35
52	1294	5 001 430,24	4 370 424,30	89° 10,7'	151° 54,5'	ЮВ: 28° 5,5'	41,48
53	1297	5 001 393,65	4 370 443,83	91° 51,3'	63° 45,8'	СВ: 63° 45,8'	13,28
54	33530	5 001 399,52	4 370 455,74	291° 31,2'	175° 16,9'	ЮВ: 4° 43,1'	20,67
55	33529	5 001 378,92	4 370 457,44	341° 14,9'	336° 31,9'	СЗ: 23° 28,1'	6,13
56	3791	5 001 384,54	4 370 455,00	109° 26,1'	265° 58,0'	ЮЗ: 65° 58,0'	18,62

57	3790	5 001 383,23	4 370 436,42	68° 18,3'			
58	3794	5 001 355,65	4 370 449,71	86° 45,8'	154° 16,3'	ЮВ: 25° 43,7'	30,62
№ п/п	Имя точки	X, м	Y, м	Угол поворота	Дирекцион. угол	Румбы	S, м
58	3794	5 001 355,65	4 370 449,71	86° 45,8'			
59	3793	5 001 359,53	4 370 456,72	188° 2,8'	61° 2,1'	СВ: 61° 2,1'	8,01
60	33524	5 001 360,39	4 370 458,97	286° 12,2'	69° 4,9'	СВ: 69° 4,9'	2,41
61	33312	5 001 340,99	4 370 460,57	180° 46,6'	175° 17,1'	ЮВ: 4° 42,9'	19,47
62	33522	5 001 316,30	4 370 462,27	334° 25,6'	176° 3,7'	ЮВ: 3° 56,3'	24,75
63	3752	5 001 317,36	4 370 461,67	93° 25,4'	330° 29,3'	СЗ: 29° 30,7'	1,22
64	3753	5 001 309,55	4 370 445,72	179° 26,0'	243° 54,7'	ЮЗ: 63° 54,7'	17,76
65	3754	5 001 303,20	4 370 433,07	179° 50,9'	243° 20,7'	ЮЗ: 63° 20,7'	14,15
66	3756	5 001 297,46	4 370 421,71	90° 7,4'	243° 11,6'	ЮЗ: 63° 11,6'	12,73
67	3756	5 001 268,39	4 370 436,32	184° 52,9'	153° 19,0'	ЮВ: 26° 41,0'	32,53
68	1	5 001 268,34	4 370 436,34	193° 21,1'	158° 11,9'	ЮВ: 21° 48,1'	0,05
69	1421	5 001 230,51	4 370 441,96	73° 44,2'	171° 33,0'	ЮВ: 8° 27,0'	38,25
70	1420	5 001 235,95	4 370 453,78	87° 32,0'	65° 17,2'	СВ: 65° 17,2'	13,01
71	3757	5 001 236,32	4 370 453,59	272° 38,9'	332° 49,1'	СЗ: 27° 10,9'	0,42
72	65280	5 001 241,40	4 370 464,72	88° 38,8'	65° 28,0'	СВ: 65° 28,0'	12,23
73	65277	5 001 275,03	4 370 448,40	267° 1,6'	334° 6,8'	СЗ: 25° 53,2'	37,38
74	3758	5 001 280,96	4 370 459,16	180° 46,2'	61° 8,4'	СВ: 61° 8,4'	12,29
75	33509	5 001 283,81	4 370 464,50	294° 10,0'	61° 54,6'	СВ: 61° 54,6'	6,05
76	33508	5 001 236,84	4 370 467,72	247° 49,7'	176° 4,7'	ЮВ: 3° 55,3'	47,08
77	3747	5 001 232,78	4 370 459,43	92° 53,7'	243° 54,4'	ЮЗ: 63° 54,4'	9,23
78	2	5 001 232,71	4 370 459,46	267° 37,7'	156° 48,1'	ЮВ: 23° 11,9'	0,08
79	1	5 001 225,70	4 370 444,81	180° 6,1'	244° 25,7'	ЮЗ: 64° 25,7'	16,24
80	1030	5 001 220,07	4 370 432,99	180° 30,8'	244° 31,9'	ЮЗ: 64° 31,9'	13,09
81	3739	5 001 215,03	4 370 422,16	92° 37,4'	245° 2,6'	ЮЗ: 65° 2,6'	11,95
82	3740	5 001 185,77	4 370 434,18	87° 44,7'	157° 40,0'	ЮВ: 22° 20,0'	31,63
83	3741	5 001 190,68	4 370 444,91	180° 40,9'	65° 24,7'	СВ: 65° 24,7'	11,80
84	3742	5 001 191,54	4 370 446,85	177° 53,2'	66° 5,5'	СВ: 66° 5,5'	2,12
85	4	5 001 197,12	4 370 458,28	180° 16,7'	63° 58,7'	СВ: 63° 58,7'	12,72
86	33498	5 001 202,80	4 370 470,06	291° 49,3'	64° 15,5'	СВ: 64° 15,5'	13,08
87	33311	5 001 175,08	4 370 471,96	177° 43,3'	176° 4,7'	ЮВ: 3° 55,3'	27,79
88	33496	5 001 162,10	4 370 473,37	250° 40,9'	173° 48,0'	ЮВ: 6° 12,0'	13,06
89	3558	5 001 146,08	4 370 439,81	90° 9,3'	244° 28,9'	ЮЗ: 64° 28,9'	37,19
90	740	5 001 120,85	4 370 451,77	90° 4,1'	154° 38,2'	ЮВ: 25° 21,8'	27,92
91	33493	5 001 132,57	4 370 476,57	289° 5,1'	64° 42,3'	СВ: 64° 42,3'	27,43
92	33492	5 001 121,54	4 370 477,77	250° 43,5'	173° 47,5'	ЮВ: 6° 12,5'	11,10
93	3530	5 001 111,34	4 370 456,37	88° 45,0'	244° 31,0'	ЮЗ: 64° 31,0'	23,71
94	33489	5 001 100,48	4 370 461,84	92° 56,9'	153° 16,0'	ЮВ: 26° 44,0'	12,16
95	33489	5 001 108,14	4 370 479,22	287° 35,0'	66° 12,9'	СВ: 66° 12,9'	18,99
96	33488	5 001 087,71	4 370 481,44	250° 21,0'	173° 47,9'	ЮВ: 6° 12,1'	20,55
97	1	5 001 083,64	4 370 473,04	126° 37,3'	244° 8,9'	ЮЗ: 64° 8,9'	9,33
98	2052	5 001 081,80	4 370 472,69	144° 8,5'	190° 46,2'	ЮЗ: 10° 46,2'	1,87
99	2051	5 001 064,05	4 370 481,00	89° 39,3'	154° 54,7'	ЮВ: 25° 5,3'	19,60
1	33484	5 001 065,41	4 370 483,86	289° 14,8'	64° 34,1'	СВ: 64° 34,1'	3,17
100	3533	5 001 353,98	4 370 380,84	271° 47,0'			
101	758	5 001 325,49	4 370 395,37	98° 35,2'	152° 58,7'	ЮВ: 27° 1,3'	31,98
102	3534	5 001 325,57	4 370 395,61	262° 11,7'	71° 33,9'	СВ: 71° 33,9'	0,25
103	3535	5 001 300,15	4 370 408,14	166° 32,2'	153° 45,6'	ЮВ: 26° 14,4'	28,34
104	3536	5 001 297,38	4 370 410,44	280° 37,2'	140° 17,8'	ЮВ: 39° 42,2'	3,60
105	3537	5 001 290,80	4 370 398,61	179° 57,7'	240° 55,0'	ЮЗ: 60° 55,0'	13,54
106	1593	5 001 284,41	4 370 387,14	180° 16,7'	240° 52,7'	ЮЗ: 60° 52,7'	13,13
107	3538	5 001 277,52	4 370 374,63	272° 39,3'	241° 9,3'	ЮЗ: 61° 9,3'	14,28
108	3539	5 001 306,90	4 370 360,18	181° 13,5'	333° 48,6'	СЗ: 26° 11,4'	32,74
109	3540	5 001 333,02	4 370 348,02	221° 27,1'	335° 2,2'	СЗ: 24° 57,8'	28,81
110	3541	5 001 336,50	4 370 349,05	224° 42,5'	16° 29,3'	СВ: 16° 29,3'	3,63
100	3533	5 001 353,98	4 370 380,84	271° 47,0'	61° 11,7'	СВ: 61° 11,7'	36,28
111	1076	5 001 243,43	4 370 389,55	183° 46,7'			
					337° 22,8'	СЗ: 22° 37,2'	32,24

112	3772	5 001 273,19	4 370 377,15	263° 51,6'			
113	3771	5 001 279,54	4 370 388,72	174° 16,2'	61° 14,4'	СВ: 61° 14,4'	13,20
114	3770	5 001 286,63	4 370 399,04	188° 52,7'	55° 30,6'	СВ: 55° 30,6'	12,52
115	3769	5 001 291,97	4 370 410,18	268° 57,2'	64° 23,3'	СВ: 64° 23,3'	12,35
116	3768	5 001 262,41	4 370 425,02	268° 10,1'	153° 20,5'	ЮВ: 26° 39,5'	33,08
№ п/п	Имя точки	Х, м	У, м	Угол поворота	Дирекцион. угол	Румбы	S, м
116	3768	5 001 262,41	4 370 425,02	268° 10,1'			
117	3767	5 001 257,20	4 370 415,42	179° 49,7'	241° 30,7'	ЮЗ: 61° 30,7'	10,92
118	3766	5 001 256,32	4 370 413,81	93° 18,8'	241° 20,4'	ЮЗ: 61° 20,4'	1,83
119	3765	5 001 256,13	4 370 413,90	86° 44,1'	154° 39,2'	ЮВ: 25° 20,8'	0,21
120	3764	5 001 256,85	4 370 415,22	274° 13,3'	61° 23,4'	СВ: 61° 23,4'	1,50
121	3763	5 001 224,89	4 370 429,71	269° 29,9'	155° 36,7'	ЮВ: 24° 23,3'	35,09
122	1074	5 001 218,64	4 370 416,24	179° 10,9'	245° 6,5'	ЮЗ: 65° 6,5'	14,85
123	1075	5 001 213,05	4 370 404,63	269° 18,7'	244° 17,4'	ЮЗ: 64° 17,4'	12,89
111	1076	5 001 243,43	4 370 389,55	183° 46,7'	333° 36,1'	СЗ: 26° 23,9'	33,92
124	3779	5 001 340,15	4 370 344,94	272° 38,8'			
125	3784	5 001 378,46	4 370 326,00	269° 58,6'	333° 41,6'	СЗ: 26° 18,4'	42,74
126	3783	5 001 383,78	4 370 336,75	178° 16,3'	63° 40,2'	СВ: 63° 40,2'	11,99
127	64759	5 001 390,40	4 370 349,17	272° 27,3'	61° 56,5'	СВ: 61° 56,5'	14,07
128	64765	5 001 352,19	4 370 367,48	268° 24,7'	154° 23,8'	ЮВ: 25° 36,2'	42,37
129	3780	5 001 346,59	4 370 356,58	178° 14,3'	242° 48,5'	ЮЗ: 62° 48,5'	12,25
124	3779	5 001 340,15	4 370 344,94	272° 38,8'	241° 2,7'	ЮЗ: 61° 2,7'	13,30
130	857	5 001 150,90	4 370 436,99	268° 23,0'			
131	856	5 001 180,01	4 370 422,51	271° 42,7'	333° 33,2'	СЗ: 26° 26,8'	32,51
132	764	5 001 185,46	4 370 434,34	179° 2,8'	65° 15,9'	СВ: 65° 15,9'	13,03
133	765	5 001 191,29	4 370 446,46	269° 3,1'	64° 18,7'	СВ: 64° 18,7'	13,45
134	766	5 001 162,42	4 370 460,94	270° 7,7'	153° 21,8'	ЮВ: 26° 38,2'	32,30
135	767	5 001 156,36	4 370 448,79	181° 40,7'	243° 29,5'	ЮЗ: 63° 29,5'	13,58
130	857	5 001 150,90	4 370 436,99	268° 23,0'	245° 10,2'	ЮЗ: 65° 10,2'	13,00
136	1965	5 001 396,59	4 370 359,07	267° 53,5'			
137	1968	5 001 402,20	4 370 369,69	271° 56,2'	62° 9,3'	СВ: 62° 9,3'	12,01
138	1967	5 001 363,91	4 370 388,29	267° 35,5'	154° 5,5'	ЮВ: 25° 54,5'	42,57
139	1966	5 001 358,15	4 370 377,60	272° 34,8'	241° 41,0'	ЮЗ: 61° 41,0'	12,14
136	1965	5 001 396,59	4 370 359,07	267° 53,5'	334° 15,8'	СЗ: 25° 44,2'	42,67
140	956	5 001 349,75	4 370 439,17	269° 17,0'			
141	957	5 001 355,55	4 370 450,26	177° 35,4'	62° 23,4'	СВ: 62° 23,4'	12,52
142	958	5 001 359,56	4 370 457,20	293° 49,0'	59° 58,8'	СВ: 59° 58,8'	8,02
143	959	5 001 324,60	4 370 461,00	251° 22,7'	173° 47,8'	ЮВ: 6° 12,2'	35,17
144	960	5 001 321,20	4 370 453,65	267° 55,9'	245° 10,5'	ЮЗ: 65° 10,5'	8,10
140	956	5 001 349,75	4 370 439,17	269° 17,0'	333° 6,4'	СЗ: 26° 53,6'	32,01
145	3759	5 001 256,90	4 370 415,43	265° 14,7'			
146	3760	5 001 262,13	4 370 424,93	270° 39,3'	61° 10,0'	СВ: 61° 10,0'	10,84
147	3761	5 001 230,64	4 370 441,80	272° 44,7'	151° 49,3'	ЮВ: 28° 10,7'	35,72
148	3762	5 001 224,90	4 370 429,73	271° 21,3'	244° 34,0'	ЮЗ: 64° 34,0'	13,37
145	3759	5 001 256,90	4 370 415,43	265° 14,7'	335° 55,3'	СЗ: 24° 4,7'	35,05
149	3795	5 001 365,84	4 370 402,82	267° 21,8'			
150	3796	5 001 371,83	4 370 413,68	273° 11,8'	61° 7,2'	СВ: 61° 7,2'	12,40
151	3797	5 001 343,32	4 370 427,39	265° 38,6'	154° 19,1'	ЮВ: 25° 40,9'	31,64
152	3798	5 001 337,26	4 370 416,91	273° 47,7'	239° 57,7'	ЮЗ: 59° 57,7'	12,11
149	3795	5 001 365,84	4 370 402,82	267° 21,8'	333° 45,4'	СЗ: 26° 14,6'	31,86
90:18:010168:3679(2)							
1	3441	5 000 799,07	4 370 609,91	180° 35,7'			
2	26460	5 000 795,49	4 370 602,56	269° 42,7'	244° 1,8'	ЮЗ: 64° 1,8'	8,18
3	12063	5 000 837,35	4 370 581,91	181° 0,9'	333° 44,5'	СЗ: 26° 15,5'	46,68
4	12062	5 000 919,24	4 370 543,30	179° 59,4'	334° 45,4'	СЗ: 25° 14,6'	90,54

5	33702	5 000 951,40	4 370 528,13	200° 1,6'			
6	33701	5 000 974,79	4 370 525,99	338° 55,6'	354° 46,3'	СЗ: 5° 13,7'	23,49
7	3550	5 000 960,00	4 370 533,30	97° 36,1'	153° 41,9'	ЮВ: 26° 18,1'	16,50
8	3551	5 000 961,32	4 370 537,20	170° 42,2'	71° 18,1'	СВ: 71° 18,1'	4,12
9	3552	5 000 965,27	4 370 544,63	94° 47,9'	62° 0,2'	СВ: 62° 0,2'	8,41
10	3553	5 000 965,34	4 370 544,60	266° 34,6'	336° 48,1'	СЗ: 23° 11,9'	0,08
11	3554	5 000 971,35	4 370 556,59	272° 39,6'	63° 22,7'	СВ: 63° 22,7'	13,41
12	3555	5 000 971,26	4 370 556,63	87° 20,2'	156° 2,3'	ЮВ: 23° 57,7'	0,10
№ п/п	Имя точки	Х, м	У, м	Угол поворота	Дирекцион. угол	Румбы	S, м
12	3555	5 000 971,26	4 370 556,63	87° 20,2'	63° 22,4'	СВ: 63° 22,4'	12,58
13	3556	5 000 976,90	4 370 567,88	178° 58,6'	62° 21,0'	СВ: 62° 21,0'	12,52
14	1691	5 000 982,71	4 370 578,97	180° 58,9'	63° 20,0'	СВ: 63° 20,0'	12,52
15	1690	5 000 988,33	4 370 590,16	89° 57,6'	333° 17,6'	СЗ: 26° 42,4'	31,76
16	1689	5 001 016,70	4 370 575,89	90° 2,5'	243° 20,0'	ЮЗ: 63° 20,0'	12,65
17	1692	5 001 011,02	4 370 564,58	179° 48,8'	243° 8,8'	ЮЗ: 63° 8,8'	12,44
18	3557	5 001 005,40	4 370 553,48	271° 15,1'	334° 23,9'	СЗ: 25° 36,1'	0,53
19	3547	5 001 005,88	4 370 553,25	268° 53,6'	63° 17,5'	СВ: 63° 17,5'	12,53
20	819	5 001 011,51	4 370 564,44	90° 20,2'	333° 37,7'	СЗ: 26° 22,3'	31,68
21	818	5 001 039,89	4 370 550,37	90° 13,2'	243° 50,9'	ЮЗ: 63° 50,9'	12,39
22	596	5 001 034,43	4 370 539,25	179° 37,6'	243° 28,5'	ЮЗ: 63° 28,5'	12,54
23	595	5 001 028,83	4 370 528,03	179° 55,5'	243° 24,0'	ЮЗ: 63° 24,0'	7,46
24	33683	5 001 025,49	4 370 521,36	291° 12,6'	354° 36,6'	СЗ: 5° 23,4'	1,60
25	33382	5 001 027,08	4 370 521,21	179° 11,8'	353° 48,4'	СЗ: 6° 11,6'	4,73
26	33681	5 001 031,78	4 370 520,70	249° 30,4'	63° 18,8'	СВ: 63° 18,8'	8,48
27	3689	5 001 035,59	4 370 528,28	91° 26,8'	334° 45,7'	СЗ: 25° 14,3'	24,34
28	33679	5 001 057,61	4 370 517,90	199° 1,6'	353° 47,2'	СЗ: 6° 12,8'	12,00
29	196610	5 001 069,54	4 370 516,60	245° 49,8'	59° 37,1'	СВ: 59° 37,1'	8,56
30	3691	5 001 073,87	4 370 523,99	93° 51,7'	333° 28,8'	СЗ: 26° 31,2'	22,49
31	33676	5 001 093,99	4 370 513,95	200° 17,8'	353° 46,6'	СЗ: 6° 13,4'	15,13
32	33675	5 001 109,03	4 370 512,31	249° 29,7'	63° 16,3'	СВ: 63° 16,3'	7,85
33	1011	5 001 112,56	4 370 519,32	180° 45,9'	64° 2,2'	СВ: 64° 2,2'	12,77
34	1010	5 001 118,15	4 370 530,80	90° 12,3'	334° 14,5'	СЗ: 25° 45,5'	32,08
35	1009	5 001 147,04	4 370 516,86	90° 27,4'	244° 41,9'	ЮЗ: 64° 41,9'	9,13
36	33671	5 001 143,14	4 370 508,61	289° 6,7'	353° 48,6'	СЗ: 6° 11,4'	35,05
37	33381	5 001 177,99	4 370 504,83	182° 16,2'	356° 4,8'	СЗ: 3° 55,2'	32,03
38	33669	5 001 209,95	4 370 502,64	338° 15,6'	154° 20,4'	ЮВ: 25° 39,6'	24,62
39	2232	5 001 187,76	4 370 513,30	90° 3,0'	64° 23,4'	СВ: 64° 23,4'	12,61
40	2231	5 001 193,21	4 370 524,67	89° 49,0'	334° 12,4'	СЗ: 25° 47,6'	31,88
41	2234	5 001 221,91	4 370 510,80	89° 37,5'	243° 49,9'	ЮЗ: 63° 49,9'	9,68
42	33665	5 001 217,64	4 370 502,11	292° 15,1'	356° 5,0'	СЗ: 3° 55,0'	41,15
43	33664	5 001 258,69	4 370 499,30	248° 50,6'	64° 55,7'	СВ: 64° 55,7'	8,75
44	553	5 001 262,40	4 370 507,23	179° 60,0'	64° 55,6'	СВ: 64° 55,6'	13,57
45	3748	5 001 268,15	4 370 519,52	177° 19,4'	62° 15,0'	СВ: 62° 15,0'	16,00
46	890	5 001 275,60	4 370 533,68	181° 38,8'	63° 53,8'	СВ: 63° 53,8'	43,86
47	891	5 001 294,90	4 370 573,07	104° 24,1'	348° 17,9'	СЗ: 11° 42,1'	7,74
48	892	5 001 302,48	4 370 571,50	102° 0,8'	270° 18,7'	СЗ: 89° 41,3'	47,74
49	893	5 001 302,74	4 370 523,76	168° 57,7'	259° 16,5'	ЮЗ: 79° 16,5'	14,62
50	3749	5 001 300,02	4 370 509,40	160° 9,1'	239° 25,6'	ЮЗ: 59° 25,6'	12,35
51	552	5 001 293,74	4 370 498,77	187° 6,6'	246° 32,2'	ЮЗ: 66° 32,2'	1,98
52	33655	5 001 292,95	4 370 496,95	289° 32,3'	356° 4,5'	СЗ: 3° 55,5'	34,47
53	33654	5 001 327,34	4 370 494,59	327° 22,5'	143° 26,9'	ЮВ: 36° 33,1'	16,56
54	3495	5 001 314,04	4 370 504,45	126° 55,0'	90° 21,9'	ЮВ: 89° 38,1'	83,07
55	3494	5 001 313,51	4 370 587,52	184° 41,4'	95° 3,3'	ЮВ: 84° 56,7'	43,01
56	3493	5 001 309,72	4 370 630,36	146° 3,8'	61° 7,1'	СВ: 61° 7,1'	31,86
57	3492	5 001 325,11	4 370 658,26	199° 41,7'	80° 48,8'	СВ: 80° 48,8'	14,34
58	3491	5 001 327,40	4 370 672,42	202° 58,1'	103° 46,9'	ЮВ: 76° 13,1'	11,46
59	3490	5 001 324,67	4 370 683,55	220° 40,8'	144° 27,7'	ЮВ: 35° 32,3'	16,00
60	3489	5 001 311,65	4 370 692,85	135° 33,4'	100° 1,2'	ЮВ: 79° 58,8'	31,27
61	26719	5 001 306,21	4 370 723,64	154° 11,3'	74° 12,5'	СВ: 74° 12,5'	23,59
62	26718	5 001 312,63	4 370 746,34	183° 24,4'	77° 36,9'	СВ: 77° 36,9'	25,50
63	26717	5 001 318,10	4 370 771,25	201° 51,3'			

64	26716	5 001 316,13	4 370 783,06	198° 40,0'			
65	26715	5 001 310,67	4 370 793,27	199° 25,8'	118° 8,2'	ЮВ: 61° 51,8'	11,58
66	26714	5 001 304,26	4 370 799,13	188° 25,2'	137° 34,0'	ЮВ: 42° 26,0'	8,68
67	3482	5 001 285,13	4 370 812,04	201° 52,8'	145° 59,2'	ЮВ: 34° 0,8'	23,08
68	26713	5 001 272,20	4 370 814,82	182° 40,5'	167° 52,0'	ЮВ: 12° 8,0'	13,23
69	26712	5 001 248,25	4 370 818,81	212° 15,3'	170° 32,5'	ЮВ: 9° 27,5'	24,28
70	26711	5 001 232,57	4 370 812,22	215° 34,9'	202° 47,8'	ЮЗ: 22° 47,8'	17,01
71	26710	5 001 227,17	4 370 803,45	105° 31,9'	238° 22,7'	ЮЗ: 58° 22,7'	10,30
72	26709	5 001 206,37	4 370 809,45	220° 45,7'	163° 54,6'	ЮВ: 16° 5,4'	21,65
73	3476	5 001 177,35	4 370 796,12	150° 30,2'	204° 40,3'	ЮЗ: 24° 40,3'	31,94
74	3475	5 001 167,40	4 370 796,96	187° 9,4'	175° 10,5'	ЮВ: 4° 49,5'	9,99
№ п/п	Имя точки	X, м	Y, м	Угол поворота	Дирекцион. угол	Румбы	S, м
74	3475	5 001 167,40	4 370 796,96	187° 9,4'	182° 19,8'	ЮЗ: 2° 19,8'	15,49
75	3474	5 001 151,92	4 370 796,33	182° 39,6'	184° 59,4'	ЮЗ: 4° 59,4'	14,25
76	3473	5 001 137,72	4 370 795,09	189° 5,5'	194° 5,0'	ЮЗ: 14° 5,0'	27,00
77	3472	5 001 111,53	4 370 788,52	187° 27,3'	201° 32,3'	ЮЗ: 21° 32,3'	21,79
78	3471	5 001 091,26	4 370 780,52	178° 59,3'	200° 31,6'	ЮЗ: 20° 31,6'	13,43
79	3470	5 001 078,68	4 370 775,81	191° 5,2'	211° 36,8'	ЮЗ: 31° 36,8'	7,27
80	3469	5 001 072,49	4 370 772,00	189° 41,1'	221° 17,8'	ЮЗ: 41° 17,8'	6,79
81	3468	5 001 067,39	4 370 767,52	184° 33,0'	225° 50,8'	ЮЗ: 45° 50,8'	5,74
82	3467	5 001 063,39	4 370 763,40	108° 7,0'	153° 57,8'	ЮВ: 26° 2,2'	66,89
83	3466	5 001 003,29	4 370 792,76	271° 33,6'	245° 31,4'	ЮЗ: 65° 31,4'	11,54
84	3465	5 000 998,51	4 370 782,26	92° 17,7'	157° 49,1'	ЮВ: 22° 10,9'	46,35
85	3464	5 000 955,59	4 370 799,76	108° 24,5'	86° 13,5'	СВ: 86° 13,5'	17,32
86	3463	5 000 956,73	4 370 817,04	238° 58,5'	145° 12,0'	ЮВ: 34° 48,0'	26,79
87	3462	5 000 934,73	4 370 832,33	208° 8,4'	173° 20,5'	ЮВ: 6° 39,5'	19,06
88	3461	5 000 915,80	4 370 834,54	177° 36,4'	170° 56,9'	ЮВ: 9° 3,1'	2,99
89	3460	5 000 912,85	4 370 835,01	252° 21,3'	243° 18,2'	ЮЗ: 63° 18,2'	3,87
90	3459	5 000 911,11	4 370 831,55	270° 4,9'	333° 23,1'	СЗ: 26° 36,9'	30,74
91	3458	5 000 938,59	4 370 817,78	90° 37,8'	244° 0,9'	ЮЗ: 64° 0,9'	69,29
92	65274	5 000 908,23	4 370 755,49	88° 51,0'	152° 51,9'	ЮВ: 27° 8,1'	32,38
93	65275	5 000 879,41	4 370 770,26	271° 6,6'	243° 58,5'	ЮЗ: 63° 58,5'	11,87
94	65276	5 000 874,20	4 370 759,59	267° 30,0'	331° 28,5'	СЗ: 28° 31,5'	31,77
95	1023	5 000 902,11	4 370 744,42	90° 58,9'	242° 27,4'	ЮЗ: 62° 27,4'	12,30
96	1894	5 000 896,42	4 370 733,51	181° 26,8'	243° 54,1'	ЮЗ: 63° 54,1'	12,62
97	1893	5 000 890,87	4 370 722,18	267° 47,8'	331° 42,0'	СЗ: 28° 18,0'	0,30
98	1414	5 000 891,13	4 370 722,04	90° 49,3'	242° 31,2'	ЮЗ: 62° 31,2'	12,61
99	1417	5 000 885,31	4 370 710,85	180° 56,1'	243° 27,3'	ЮЗ: 63° 27,3'	12,37
100	1422	5 000 879,78	4 370 699,78	88° 40,4'	152° 7,8'	ЮВ: 27° 52,2'	32,19
101	65270	5 000 851,32	4 370 714,83	272° 5,4'	244° 13,2'	ЮЗ: 64° 13,2'	12,57
102	65269	5 000 845,86	4 370 703,52	267° 53,0'	332° 6,2'	СЗ: 27° 53,8'	32,44
103	1994	5 000 874,53	4 370 688,34	91° 6,6'	243° 12,8'	ЮЗ: 63° 12,8'	24,84
104	1993	5 000 863,33	4 370 666,16	89° 38,7'	152° 51,5'	ЮВ: 27° 8,5'	22,23
105	1996	5 000 843,55	4 370 676,30	182° 16,0'	155° 7,5'	ЮВ: 24° 52,5'	10,01
106	3455	5 000 834,47	4 370 680,51	268° 31,4'	243° 38,9'	ЮЗ: 63° 38,9'	11,99
107	3454	5 000 829,15	4 370 669,77	182° 28,6'	246° 7,5'	ЮЗ: 66° 7,5'	1,33
108	3453	5 000 828,61	4 370 668,55	265° 58,0'	332° 5,4'	СЗ: 27° 54,6'	32,02
109	3452	5 000 856,91	4 370 653,56	91° 30,8'	243° 36,3'	ЮЗ: 63° 36,3'	12,10
110	3451	5 000 851,53	4 370 642,72	88° 54,9'	152° 31,1'	ЮВ: 27° 28,9'	32,16
111	3450	5 000 823,00	4 370 657,56	270° 48,2'	243° 19,3'	ЮЗ: 63° 19,3'	11,38
112	65271	5 000 817,89	4 370 647,39	269° 4,1'	332° 23,4'	СЗ: 27° 36,6'	32,13
113	3448	5 000 846,36	4 370 632,50	89° 58,1'	242° 21,5'	ЮЗ: 62° 21,5'	12,37
114	3447	5 000 840,62	4 370 621,54	90° 13,7'	152° 35,2'	ЮВ: 27° 24,8'	31,71
115	3446	5 000 812,47	4 370 636,14	269° 56,4'	242° 31,6'	ЮЗ: 62° 31,6'	12,98
116	3445	5 000 806,48	4 370 624,62	126° 26,7'	188° 58,4'	ЮЗ: 8° 58,4'	0,19
117	3444	5 000 806,29	4 370 624,59	144° 27,7'	153° 26,1'	ЮВ: 26° 33,9'	0,04
118	12	5 000 806,25	4 370 624,61	270° 36,4'	244° 2,5'	ЮЗ: 64° 2,5'	13,52
119	3443	5 000 800,33	4 370 612,45	179° 36,3'	243° 38,7'	ЮЗ: 63° 38,7'	2,43
120	3442	5 000 799,25	4 370 610,27	179° 47,4'	243° 26,1'	ЮЗ: 63° 26,1'	0,40
1	3441	5 000 799,07	4 370 609,91	180° 35,7'			

121	3511	5 001 262,11	4 370 519,30	339° 8,5'			
122	3512	5 001 261,84	4 370 519,43	89° 31,4'	154° 17,4'	ЮВ: 25° 42,6'	0,30
123	745	5 001 267,22	4 370 530,37	180° 22,6'	63° 48,8'	СВ: 63° 48,8'	12,19
124	746	5 001 272,83	4 370 541,97	180° 51,5'	64° 11,4'	СВ: 64° 11,4'	12,89
125	3513	5 001 278,12	4 370 553,34	177° 27,8'	65° 3,0'	СВ: 65° 3,0'	12,54
126	3514	5 001 283,89	4 370 564,43	271° 7,6'	62° 30,8'	СВ: 62° 30,8'	12,50
127	64774	5 001 254,75	4 370 578,87	92° 0,4'	153° 38,4'	ЮВ: 26° 21,6'	32,52
128	64773	5 001 259,96	4 370 590,38	89° 16,4'	65° 38,8'	СВ: 65° 38,8'	12,63
129	64772	5 001 285,30	4 370 578,52	285° 23,0'	334° 55,1'	С3: 25° 4,9'	27,98
130	935	5 001 289,33	4 370 602,10	255° 1,3'	80° 18,1'	СВ: 80° 18,1'	23,92
131	3516	5 001 288,22	4 370 602,61	108° 34,8'	155° 19,4'	ЮВ: 24° 40,6'	1,22
132	3517	5 001 292,82	4 370 645,68	253° 13,5'	83° 54,2'	СВ: 83° 54,2'	43,31
133	40423	5 001 287,32	4 370 648,00	179° 39,2'	157° 7,7'	ЮВ: 22° 52,3'	5,97
134	40422	5 001 257,90	4 370 660,62	268° 47,5'	156° 47,0'	ЮВ: 23° 13,0'	32,01
№ п/п	Имя точки	Х, м	У, м	Угол поворота	Дирекцион. угол	Румбы	S, м
134	40422	5 001 257,90	4 370 660,62	268° 47,5'			
135	40426	5 001 252,65	4 370 649,06	268° 41,2'	245° 34,5'	ЮЗ: 65° 34,5'	12,70
136	40425	5 001 282,00	4 370 634,91	87° 1,6'	334° 15,6'	С3: 25° 44,4'	32,58
137	1808	5 001 276,15	4 370 624,23	180° 4,9'	241° 17,3'	ЮЗ: 61° 17,3'	12,18
138	1809	5 001 270,62	4 370 614,10	179° 53,1'	241° 22,2'	ЮЗ: 61° 22,2'	11,54
139	1810	5 001 269,15	4 370 611,42	273° 48,6'	241° 15,3'	ЮЗ: 61° 15,3'	3,06
140	3518	5 001 270,29	4 370 610,89	88° 9,1'	335° 3,9'	С3: 24° 56,1'	1,26
141	937	5 001 265,50	4 370 601,40	90° 42,4'	243° 13,1'	ЮЗ: 63° 13,1'	10,63
142	3519	5 001 264,09	4 370 602,09	180° 18,9'	153° 55,5'	ЮВ: 26° 4,5'	1,57
143	3520	5 001 236,30	4 370 615,50	269° 48,6'	154° 14,4'	ЮВ: 25° 45,6'	30,86
144	1778	5 001 230,83	4 370 604,26	180° 35,8'	244° 3,0'	ЮЗ: 64° 3,0'	12,50
145	1779	5 001 219,78	4 370 580,94	270° 22,7'	244° 38,8'	ЮЗ: 64° 38,8'	25,81
146	3521	5 001 248,87	4 370 567,39	91° 7,2'	335° 1,4'	С3: 24° 58,6'	32,09
147	747	5 001 244,05	4 370 556,49	89° 16,0'	246° 8,7'	ЮЗ: 66° 8,7'	11,92
148	40420	5 001 214,35	4 370 570,08	269° 26,8'	155° 24,7'	ЮВ: 24° 35,3'	32,66
149	40418	5 001 209,23	4 370 559,17	270° 28,4'	244° 51,6'	ЮЗ: 64° 51,6'	12,05
150	3525	5 001 238,93	4 370 545,53	89° 1,9'	335° 20,0'	С3: 24° 40,0'	32,68
151	3526	5 001 233,08	4 370 533,34	91° 40,4'	244° 21,8'	ЮЗ: 64° 21,8'	13,52
152	3527	5 001 232,99	4 370 533,38	268° 9,4'	156° 2,3'	ЮВ: 23° 57,7'	0,10
153	5305	5 001 227,70	4 370 522,44	178° 9,6'	244° 11,6'	ЮЗ: 64° 11,6'	12,15
154	3528	5 001 227,59	4 370 522,23	292° 47,7'	242° 21,2'	ЮЗ: 62° 21,2'	0,24
121	3511	5 001 262,11	4 370 519,30	339° 8,5'	355° 8,9'	С3: 4° 51,1'	34,64
155	3619	5 000 964,96	4 370 786,81	270° 56,3'			
156	3631	5 000 958,64	4 370 776,02	89° 7,0'	239° 38,5'	ЮЗ: 59° 38,5'	12,50
157	3630	5 000 956,53	4 370 777,30	94° 18,6'	148° 45,5'	ЮВ: 31° 14,5'	2,47
158	1259	5 000 963,80	4 370 791,61	272° 4,8'	63° 4,1'	СВ: 63° 4,1'	16,05
159	1260	5 000 938,28	4 370 803,43	268° 36,6'	155° 8,9'	ЮВ: 24° 51,1'	28,12
160	1261	5 000 931,25	4 370 789,17	179° 54,1'	243° 45,4'	ЮЗ: 63° 45,4'	15,90
161	3627	5 000 924,65	4 370 775,84	179° 55,9'	243° 39,5'	ЮЗ: 63° 39,5'	14,87
162	3626	5 000 918,78	4 370 764,02	178° 34,9'	243° 35,4'	ЮЗ: 63° 35,4'	13,20
163	2079	5 000 913,19	4 370 753,43	180° 28,7'	242° 10,3'	ЮЗ: 62° 10,3'	11,97
164	2080	5 000 907,33	4 370 742,10	90° 47,0'	242° 39,1'	ЮЗ: 62° 39,1'	12,76
165	1428	5 000 907,15	4 370 742,19	269° 44,2'	153° 26,1'	ЮВ: 26° 33,9'	0,20
166	40479	5 000 901,43	4 370 730,88	296° 49,7'	243° 10,3'	ЮЗ: 63° 10,3'	12,67
167	н1426	5 000 901,43	4 370 730,88	153° 3,4'	0° 0,0'	СВ: 0° 0,0'	0,00
168	563	5 000 930,41	4 370 716,15	180° 28,5'	333° 3,4'	С3: 26° 56,6'	32,51
169	559	5 000 959,05	4 370 701,89	270° 9,2'	333° 31,9'	С3: 26° 28,1'	31,99
170	560	5 000 964,52	4 370 712,95	269° 45,0'	63° 41,0'	СВ: 63° 41,0'	12,34
171	561	5 000 964,32	4 370 713,05	90° 0,0'	153° 26,1'	ЮВ: 26° 33,9'	0,22
172	1595	5 000 969,99	4 370 724,39	180° 22,7'	63° 26,1'	СВ: 63° 26,1'	12,68
173	1596	5 000 975,36	4 370 735,31	177° 53,1'	63° 48,8'	СВ: 63° 48,8'	12,17
174	3625	5 000 975,43	4 370 735,44	91° 16,2'	61° 42,0'	СВ: 61° 42,0'	0,15
175	3624	5 000 975,92	4 370 735,19	272° 20,0'	332° 58,1'	С3: 27° 1,9'	0,55
176	3623	5 000 981,31	4 370 746,91	268° 8,0'	65° 18,1'	СВ: 65° 18,1'	12,90
177	3622	5 000 981,11	4 370 747,01	90° 44,2'	153° 26,1'	ЮВ: 26° 33,9'	0,22

178	3621	5 000 986,87	4 370 758,91	179° 9,7'			
179	3620	5 000 992,48	4 370 770,08	265° 22,3'	63° 19,9'	СВ: 63° 19,9'	12,50
155	3619	5 000 964,96	4 370 786,81	270° 56,3'	148° 42,2'	ЮВ: 31° 17,8'	32,21
180	3596	5 001 039,33	4 370 620,17	91° 36,3'			
181	3612	5 001 039,51	4 370 620,56	179° 32,9'	65° 13,5'	СВ: 65° 13,5'	0,43
182	3611	5 001 044,73	4 370 631,64	178° 39,7'	64° 46,4'	СВ: 64° 46,4'	12,25
183	3610	5 001 044,77	4 370 631,72	89° 50,9'	63° 26,1'	СВ: 63° 26,1'	0,09
184	1986	5 001 073,46	4 370 617,28	270° 10,3'	333° 17,0'	СЗ: 26° 43,0'	32,12
185	1987	5 001 084,65	4 370 639,68	270° 27,3'	63° 27,3'	СВ: 63° 27,3'	25,04
186	1988	5 001 062,35	4 370 650,60	178° 40,7'	153° 54,6'	ЮВ: 26° 5,4'	24,83
187	40375	5 001 055,91	4 370 653,94	88° 14,5'	152° 35,2'	ЮВ: 27° 24,8'	7,25
188	40374	5 001 061,76	4 370 664,42	272° 36,3'	60° 49,8'	СВ: 60° 49,8'	12,00
189	3609	5 001 061,64	4 370 664,48	90° 20,6'	153° 26,1'	ЮВ: 26° 33,9'	0,13
190	40388	5 001 067,25	4 370 675,87	270° 21,6'	63° 46,7'	СВ: 63° 46,7'	12,70
191	40389	5 001 037,44	4 370 690,32	270° 56,5'	154° 8,3'	ЮВ: 25° 51,7'	33,13
192	1583	5 001 032,52	4 370 679,73	179° 40,9'	245° 4,9'	ЮЗ: 65° 4,9'	11,68
№ п/п	Имя точки	Х, м	У, м	Угол поворота	Дирекцион. угол	Румбы	S, м
192	1583	5 001 032,52	4 370 679,73	179° 40,9'	244° 45,7'	ЮЗ: 64° 45,7'	12,55
193	1584	5 001 027,17	4 370 668,38	178° 5,4'	242° 51,1'	ЮЗ: 62° 51,1'	12,32
194	3608	5 001 021,55	4 370 657,42	270° 11,9'	333° 3,0'	СЗ: 26° 57,0'	31,97
195	40385	5 001 050,05	4 370 642,93	90° 15,5'	243° 18,5'	ЮЗ: 63° 18,5'	10,11
196	1991	5 001 045,51	4 370 633,90	178° 30,3'	241° 48,8'	ЮЗ: 61° 48,8'	2,37
197	40383	5 001 044,39	4 370 631,81	91° 44,5'	153° 33,3'	ЮВ: 26° 26,7'	31,86
198	3606	5 001 015,86	4 370 646,00	271° 13,2'	244° 46,6'	ЮЗ: 64° 46,6'	12,04
199	40381	5 001 010,73	4 370 635,11	268° 24,0'	333° 10,5'	СЗ: 26° 49,5'	31,62
200	40380	5 001 038,95	4 370 620,84	88° 50,7'	242° 1,2'	ЮЗ: 62° 1,2'	0,36
201	3603	5 001 038,78	4 370 620,52	180° 1,9'	242° 3,1'	ЮЗ: 62° 3,1'	12,23
202	40379	5 001 033,05	4 370 609,72	92° 30,3'	154° 33,4'	ЮВ: 25° 26,6'	31,28
203	40382	5 001 004,80	4 370 623,16	268° 6,6'	242° 40,0'	ЮЗ: 62° 40,0'	12,35
204	1846	5 000 999,13	4 370 612,19	181° 10,8'	243° 50,9'	ЮЗ: 63° 50,9'	12,41
205	649	5 000 993,66	4 370 601,05	270° 15,2'	334° 6,0'	СЗ: 25° 54,0'	31,57
206	646	5 001 022,06	4 370 587,26	90° 4,7'	244° 10,7'	ЮЗ: 64° 10,7'	0,34
207	40376	5 001 021,91	4 370 586,95	269° 27,1'	333° 37,8'	СЗ: 26° 22,2'	32,80
208	3601	5 001 051,30	4 370 572,38	268° 48,9'	62° 26,7'	СВ: 62° 26,7'	25,10
209	3600	5 001 062,91	4 370 594,63	270° 46,6'	153° 13,2'	ЮВ: 26° 46,8'	33,47
210	3599	5 001 033,03	4 370 609,71	0° 0,6'	333° 13,9'	СЗ: 26° 46,1'	32,73
211	3598	5 001 062,25	4 370 594,97	270° 15,9'	63° 29,8'	СВ: 63° 29,8'	12,39
212	3597	5 001 067,78	4 370 606,06	270° 7,4'	153° 37,2'	ЮВ: 26° 22,8'	31,76
180	3596	5 001 039,33	4 370 620,17	91° 36,3'			
213	2264	5 000 840,54	4 370 607,66	270° 48,2'	334° 10,4'	СЗ: 25° 49,6'	31,91
214	2261	5 000 869,26	4 370 593,76	269° 21,9'	63° 32,4'	СВ: 63° 32,4'	12,28
215	2262	5 000 874,73	4 370 604,75	89° 11,8'	332° 44,2'	СЗ: 27° 15,8'	3,67
216	2029	5 000 877,99	4 370 603,07	90° 21,1'	243° 5,3'	ЮЗ: 63° 5,3'	12,55
217	3581	5 000 872,31	4 370 591,88	90° 20,8'	153° 26,1'	ЮВ: 26° 33,9'	2,71
218	3580	5 000 869,89	4 370 593,09	270° 13,2'	243° 39,3'	ЮЗ: 63° 39,3'	12,78
219	3579	5 000 864,22	4 370 581,64	267° 49,8'	331° 29,1'	СЗ: 28° 30,9'	31,67
220	3578	5 000 892,05	4 370 566,52	271° 31,5'	63° 0,5'	СВ: 63° 0,5'	13,84
221	2027	5 000 898,33	4 370 578,85	181° 11,2'	64° 11,7'	СВ: 64° 11,7'	12,13
222	2028	5 000 903,61	4 370 589,77	178° 59,8'	63° 11,5'	СВ: 63° 11,5'	12,66
223	3577	5 000 909,32	4 370 601,07	181° 0,6'	64° 12,2'	СВ: 64° 12,2'	12,68
224	3576	5 000 914,84	4 370 612,49	89° 13,9'	333° 26,1'	СЗ: 26° 33,9'	0,13
225	3575	5 000 914,96	4 370 612,43	269° 3,1'	62° 29,2'	СВ: 62° 29,2'	13,25
226	1601	5 000 921,08	4 370 624,18	182° 53,1'	65° 22,4'	СВ: 65° 22,4'	12,43
227	3574	5 000 926,26	4 370 635,48	269° 5,1'	154° 27,4'	ЮВ: 25° 32,6'	32,58
228	682	5 000 896,86	4 370 649,53	180° 14,4'	154° 41,8'	ЮВ: 25° 18,2'	31,87
229	683	5 000 868,05	4 370 663,15	268° 23,9'	243° 5,7'	ЮЗ: 63° 5,7'	12,84
230	н684	5 000 862,24	4 370 651,70	272° 24,8'	335° 30,5'	СЗ: 24° 29,5'	33,87
231	н3573	5 000 893,06	4 370 637,66	90° 53,5'	246° 24,0'	ЮЗ: 66° 24,0'	12,54
232	3572	5 000 888,04	4 370 626,17	87° 2,1'	153° 26,1'	ЮВ: 26° 33,9'	0,13

233	н3571	5 000 887,92	4 370 626,23	273° 28,1'			
234	3570	5 000 883,02	4 370 614,74	85° 38,6'	246° 54,2'	ЮЗ: 66° 54,2'	12,49
235	3569	5 000 880,46	4 370 616,07	90° 36,2'	152° 32,8'	ЮВ: 27° 27,2'	2,88
236	н3568	5 000 886,15	4 370 627,31	271° 5,3'	63° 9,0'	СВ: 63° 9,0'	12,60
237	н3567	5 000 856,58	4 370 641,58	269° 55,7'	154° 14,3'	ЮВ: 25° 45,7'	32,83
238	3566	5 000 845,45	4 370 618,59	270° 16,4'	244° 10,0'	ЮЗ: 64° 10,0'	25,54
239	3565	5 000 845,91	4 370 618,37	88° 55,8'	334° 26,4'	СЗ: 25° 33,6'	0,51
213	2264	5 000 840,54	4 370 607,66	270° 48,2'	243° 22,2'	ЮЗ: 63° 22,2'	11,98
240	1907	5 000 942,11	4 370 654,92	269° 15,4'			
241	3649	5 000 970,60	4 370 640,71	90° 13,7'	333° 29,5'	СЗ: 26° 30,5'	31,84
242	3648	5 000 965,02	4 370 629,41	91° 34,6'	243° 43,2'	ЮЗ: 63° 43,2'	12,60
243	3647	5 000 935,76	4 370 642,87	269° 4,9'	155° 17,8'	ЮВ: 24° 42,2'	32,21
244	3646	5 000 930,59	4 370 632,09	269° 3,4'	244° 22,7'	ЮЗ: 64° 22,7'	11,96
245	3645	5 000 930,65	4 370 632,06	91° 5,0'	333° 26,1'	СЗ: 26° 33,9'	0,07
246	1281	5 000 925,36	4 370 620,96	268° 55,0'	244° 31,1'	ЮЗ: 64° 31,1'	12,30
247	3437	5 000 925,52	4 370 620,88	89° 15,4'	333° 26,1'	СЗ: 26° 33,9'	0,18
248	40492	5 000 919,83	4 370 609,86	270° 20,5'	242° 41,5'	ЮЗ: 62° 41,5'	12,40
249	40491	5 000 948,23	4 370 595,41	243° 9,6'	333° 2,0'	СЗ: 26° 58,0'	31,86
250	3644	5 000 948,64	4 370 595,71	116° 36,4'	36° 11,6'	СВ: 36° 11,6'	0,51
№ п/п	Имя точки	Х, м	У, м	Угол поворота	Дирекцион. угол	Румбы	S, м
250	3644	5 000 948,64	4 370 595,71	116° 36,4'			
251	3643	5 000 953,66	4 370 593,13	179° 42,3'	332° 48,0'	СЗ: 27° 12,0'	5,64
252	3642	5 000 977,58	4 370 580,68	271° 24,6'	332° 30,2'	СЗ: 27° 29,8'	26,97
253	3641	5 000 988,87	4 370 603,74	269° 51,4'	63° 54,8'	СВ: 63° 54,8'	25,68
254	3640	5 000 959,40	4 370 618,26	89° 27,4'	153° 46,2'	ЮВ: 26° 13,8'	32,85
255	3639	5 000 964,97	4 370 629,30	90° 13,8'	63° 13,7'	СВ: 63° 13,7'	12,37
256	3638	5 000 994,44	4 370 614,58	270° 14,0'	333° 27,5'	СЗ: 26° 32,5'	32,94
257	3637	5 001 000,18	4 370 626,19	180° 36,2'	63° 41,5'	СВ: 63° 41,5'	12,95
258	3636	5 001 003,54	4 370 633,17	178° 48,2'	64° 17,7'	СВ: 64° 17,7'	7,75
259	3635	5 001 005,61	4 370 637,25	270° 32,8'	63° 5,9'	СВ: 63° 5,9'	4,58
260	3634	5 000 999,07	4 370 640,49	180° 25,1'	153° 38,7'	ЮВ: 26° 21,3'	7,30
261	3633	5 000 992,47	4 370 643,70	179° 10,5'	154° 3,8'	ЮВ: 25° 56,2'	7,34
262	3632	5 000 979,66	4 370 650,16	180° 32,0'	153° 14,3'	ЮВ: 26° 45,7'	14,35
263	1905	5 000 976,25	4 370 651,84	180° 16,7'	153° 46,3'	ЮВ: 26° 13,7'	3,80
264	1906	5 000 947,40	4 370 665,88	270° 11,1'	154° 3,0'	ЮВ: 25° 57,0'	32,08
240	1907	5 000 942,11	4 370 654,92	269° 15,4'	244° 14,1'	ЮЗ: 64° 14,1'	12,17
265	1812	5 001 134,21	4 370 577,64	178° 7,6'			
266	1813	5 001 140,02	4 370 588,76	271° 39,3'	62° 24,8'	СВ: 62° 24,8'	12,55
267	3614	5 001 110,55	4 370 603,09	90° 12,7'	154° 4,1'	ЮВ: 25° 55,9'	32,77
268	710	5 001 115,94	4 370 614,28	269° 1,4'	64° 16,8'	СВ: 64° 16,8'	12,42
269	711	5 001 086,03	4 370 629,32	271° 13,2'	153° 18,3'	ЮВ: 26° 41,7'	33,48
270	712	5 001 080,47	4 370 617,65	178° 28,9'	244° 31,5'	ЮЗ: 64° 31,5'	12,93
271	754	5 001 074,77	4 370 606,46	178° 14,4'	243° 0,4'	ЮЗ: 63° 0,4'	12,56
272	3613	5 001 068,91	4 370 595,78	272° 45,0'	241° 14,8'	ЮЗ: 61° 14,8'	12,18
273	2443	5 001 069,32	4 370 595,58	89° 0,6'	333° 59,8'	СЗ: 26° 0,2'	0,46
274	2444	5 001 063,62	4 370 584,39	270° 30,0'	243° 0,4'	ЮЗ: 63° 0,4'	12,56
275	2441	5 001 092,33	4 370 570,08	269° 47,1'	333° 30,4'	СЗ: 26° 29,6'	32,08
276	2442	5 001 097,98	4 370 581,31	90° 8,6'	63° 17,5'	СВ: 63° 17,5'	12,57
277	567	5 001 099,22	4 370 580,69	90° 25,1'	333° 26,1'	СЗ: 26° 33,9'	1,39
278	568	5 001 093,83	4 370 569,71	270° 3,2'	243° 51,2'	ЮЗ: 63° 51,2'	12,23
279	564	5 001 123,07	4 370 555,39	268° 42,6'	333° 54,4'	СЗ: 26° 5,6'	32,56
280	565	5 001 129,12	4 370 567,07	181° 40,2'	62° 37,0'	СВ: 62° 37,0'	13,15
265	1812	5 001 134,21	4 370 577,64	178° 7,6'	64° 17,2'	СВ: 64° 17,2'	11,73
281	541	5 001 145,28	4 370 600,75	270° 13,5'			
282	542	5 001 150,66	4 370 611,99	269° 44,3'	64° 25,3'	СВ: 64° 25,3'	12,46
283	543	5 001 121,71	4 370 626,01	89° 21,5'	154° 9,6'	ЮВ: 25° 50,4'	32,17
284	3684	5 001 127,19	4 370 637,01	181° 27,9'	63° 31,1'	СВ: 63° 31,1'	12,29
285	3683	5 001 127,26	4 370 637,16	89° 46,8'	64° 59,0'	СВ: 64° 59,0'	0,17
					334° 45,8'	СЗ: 25° 14,2'	32,02

286	3682	5 001 156,22	4 370 623,51	269° 54,7'			
287	3681	5 001 161,52	4 370 634,71	179° 43,6'	64° 40,5'	CB: 64° 40,5'	12,39
288	3680	5 001 166,90	4 370 645,94	269° 55,9'	64° 24,1'	CB: 64° 24,1'	12,45
289	3679	5 001 161,76	4 370 648,41	89° 6,1'	154° 20,0'	ЮВ: 25° 40,0'	5,70
290	3678	5 001 161,87	4 370 648,63	270° 56,0'	63° 26,1'	CB: 63° 26,1'	0,25
291	3677	5 001 155,93	4 370 651,48	269° 4,0'	154° 22,1'	ЮВ: 25° 37,9'	6,59
292	3676	5 001 155,82	4 370 651,26	90° 58,6'	243° 26,1'	ЮЗ: 63° 26,1'	0,25
293	3675	5 001 152,98	4 370 652,62	270° 1,7'	154° 24,7'	ЮВ: 25° 35,3'	3,15
294	3674	5 001 152,87	4 370 652,39	89° 58,1'	244° 26,4'	ЮЗ: 64° 26,4'	0,25
295	3673	5 001 141,95	4 370 657,62	189° 17,2'	154° 24,5'	ЮВ: 25° 35,5'	12,11
296	3672	5 001 139,01	4 370 658,48	169° 44,4'	163° 41,7'	ЮВ: 16° 18,3'	3,06
297	3671	5 001 137,81	4 370 659,08	180° 12,4'	153° 26,1'	ЮВ: 26° 33,9'	1,34
298	3670	5 001 107,88	4 370 673,91	269° 25,9'	153° 38,5'	ЮВ: 26° 21,5'	33,40
299	3669	5 001 102,10	4 370 662,53	181° 41,7'	243° 4,4'	ЮЗ: 63° 4,4'	12,76
300	3668	5 001 097,02	4 370 651,75	178° 22,6'	244° 46,1'	ЮЗ: 64° 46,1'	11,92
301	535	5 001 091,42	4 370 640,69	181° 28,7'	243° 8,7'	ЮЗ: 63° 8,7'	12,40
302	536	5 001 086,06	4 370 629,39	269° 0,6'	244° 37,4'	ЮЗ: 64° 37,4'	12,51
303	533	5 001 116,06	4 370 614,52	270° 35,8'	333° 38,0'	СЗ: 26° 22,0'	33,48
304	3667	5 001 116,20	4 370 614,81	89° 58,0'	64° 13,8'	CB: 64° 13,8'	0,32
281	541	5 001 145,28	4 370 600,75	270° 13,5'	334° 11,8'	СЗ: 25° 48,2'	32,30
305	3505	5 001 172,48	4 370 657,59	268° 28,5'			
306	760	5 001 193,77	4 370 701,77	269° 40,3'	64° 16,3'	CB: 64° 16,3'	49,04
№ п/п	Имя точки	Х, м	У, м	Угол поворота	Дирекцион. угол	Румбы	С, м
306	760	5 001 193,77	4 370 701,77	269° 40,3'	153° 56,6'	ЮВ: 26° 3,4'	31,80
307	761	5 001 165,20	4 370 715,74	269° 6,0'	243° 2,6'	ЮЗ: 63° 2,6'	12,42
308	3506	5 001 159,57	4 370 704,67	91° 12,6'	154° 15,2'	ЮВ: 25° 44,8'	32,27
309	1858	5 001 130,50	4 370 718,69	268° 20,7'	242° 35,9'	ЮЗ: 62° 35,9'	37,98
310	3507	5 001 113,02	4 370 684,97	271° 44,1'	334° 20,0'	СЗ: 25° 40,0'	29,97
311	3508	5 001 140,03	4 370 671,99	181° 18,5'	335° 38,4'	СЗ: 24° 21,6'	3,37
312	3509	5 001 143,10	4 370 670,60	267° 47,7'	63° 26,1'	CB: 63° 26,1'	0,18
313	2026	5 001 143,18	4 370 670,76	92° 21,7'	335° 47,8'	СЗ: 24° 12,2'	32,12
305	3505	5 001 172,48	4 370 657,59	268° 28,5'			
314	785	5 001 112,52	4 370 695,65	178° 46,5'			
315	3595	5 001 118,42	4 370 707,14	85° 10,5'	62° 49,2'	CB: 62° 49,2'	12,92
316	3594	5 001 118,50	4 370 707,09	274° 56,5'	327° 59,7'	СЗ: 32° 0,3'	0,09
317	3593	5 001 131,34	4 370 732,22	270° 6,0'	62° 56,1'	CB: 62° 56,1'	28,22
318	3592	5 001 101,01	4 370 747,65	272° 6,2'	153° 2,2'	ЮВ: 26° 57,8'	34,03
319	3591	5 001 089,06	4 370 721,86	178° 17,8'	245° 8,3'	ЮЗ: 65° 8,3'	28,42
320	3590	5 001 088,80	4 370 721,34	88° 57,0'	243° 26,1'	ЮЗ: 63° 26,1'	0,58
321	3589	5 001 060,45	4 370 736,17	271° 22,4'	152° 23,1'	ЮВ: 27° 36,9'	31,99
322	3588	5 001 054,87	4 370 724,85	269° 40,5'	243° 45,6'	ЮЗ: 63° 45,6'	12,62
323	3587	5 001 054,93	4 370 724,82	91° 23,0'	333° 26,1'	СЗ: 26° 33,9'	0,07
324	3586	5 001 049,41	4 370 713,08	268° 35,1'	244° 49,1'	ЮЗ: 64° 49,1'	12,97
325	787	5 001 078,15	4 370 698,69	180° 8,6'	333° 24,2'	СЗ: 26° 35,8'	32,14
326	784	5 001 107,01	4 370 684,33	270° 30,0'	333° 32,8'	СЗ: 26° 27,2'	32,24
314	785	5 001 112,52	4 370 695,65	178° 46,5'	64° 2,7'	CB: 64° 2,7'	12,59
327	3658	5 001 199,40	4 370 712,99	270° 11,8'			
328	3666	5 001 204,87	4 370 724,40	270° 3,2'	64° 23,2'	CB: 64° 23,2'	12,65
329	677	5 001 204,64	4 370 724,51	88° 30,8'	154° 26,4'	ЮВ: 25° 33,6'	0,25
330	678	5 001 210,45	4 370 735,89	91° 56,7'	62° 57,2'	CB: 62° 57,2'	12,78
331	1215	5 001 211,56	4 370 735,37	269° 24,5'	334° 53,9'	СЗ: 25° 6,1'	1,23
332	1216	5 001 217,04	4 370 746,76	270° 3,1'	64° 18,4'	CB: 64° 18,4'	12,64
333	827	5 001 215,54	4 370 747,48	90° 20,5'	154° 21,5'	ЮВ: 25° 38,5'	1,66
334	3665	5 001 220,82	4 370 758,65	90° 44,0'	64° 42,0'	CB: 64° 42,0'	12,36
335	803	5 001 221,17	4 370 758,49	269° 58,6'	335° 26,0'	СЗ: 24° 34,0'	0,38
336	804	5 001 227,92	4 370 773,24	271° 9,8'	65° 24,6'	CB: 65° 24,6'	16,22
337	805	5 001 196,14	4 370 787,01	270° 3,5'	156° 34,4'	ЮВ: 23° 25,6'	34,63
338	806	5 001 190,00	4 370 772,80	182° 14,6'	246° 37,9'	ЮЗ: 66° 37,9'	15,48

339	825	5 001 186,82	4 370 764,57	180° 23,5'			
340	826	5 001 185,76	4 370 761,77	264° 50,9'	249° 15,9'	ЮЗ: 69° 15,9'	2,99
341	1217	5 001 186,44	4 370 761,44	92° 39,1'	334° 6,8'	СЗ: 25° 53,2'	0,76
342	3664	5 001 181,49	4 370 749,91	87° 45,3'	246° 45,9'	ЮЗ: 66° 45,9'	12,55
343	3663	5 001 153,37	4 370 763,31	268° 42,7'	154° 31,3'	ЮВ: 25° 28,7'	31,15
344	3662	5 001 147,67	4 370 752,01	271° 9,8'	243° 13,9'	ЮЗ: 63° 13,9'	12,66
345	3661	5 001 176,30	4 370 738,29	91° 22,6'	334° 23,7'	СЗ: 25° 36,3'	31,75
346	680	5 001 176,21	4 370 738,09	90° 15,9'	245° 46,3'	ЮЗ: 65° 46,3'	0,22
347	3660	5 001 176,12	4 370 738,13	269° 50,2'	156° 2,3'	ЮВ: 23° 57,7'	0,10
348	3659	5 001 171,01	4 370 726,72	268° 19,0'	245° 52,5'	ЮЗ: 65° 52,5'	12,50
327	3658	5 001 199,40	4 370 712,99	270° 11,8'	334° 11,4'	СЗ: 25° 48,6'	31,54
349	3542	5 000 902,80	4 370 576,53	181° 34,9'			
350	1600	5 000 897,60	4 370 565,16	267° 36,7'	245° 25,4'	ЮЗ: 65° 25,4'	12,50
351	1599	5 000 926,20	4 370 550,61	270° 32,5'	333° 2,1'	СЗ: 26° 57,9'	32,09
352	3546	5 000 931,80	4 370 561,88	179° 51,4'	63° 34,6'	СВ: 63° 34,6'	12,58
353	2111	5 000 931,88	4 370 562,04	90° 48,3'	63° 26,1'	СВ: 63° 26,1'	0,18
354	3545	5 000 960,52	4 370 548,22	268° 14,0'	334° 14,4'	СЗ: 25° 45,6'	31,80
355	2109	5 000 966,19	4 370 559,10	279° 5,5'	62° 28,5'	СВ: 62° 28,5'	12,27
356	832	5 000 966,16	4 370 559,11	81° 12,8'	161° 33,9'	ЮВ: 18° 26,1'	0,03
357	833	5 000 971,87	4 370 570,21	270° 45,6'	62° 46,7'	СВ: 62° 46,7'	12,48
358	40490	5 000 942,82	4 370 584,67	267° 24,5'	153° 32,3'	ЮВ: 26° 27,7'	32,45
359	40489	5 000 942,77	4 370 584,58	92° 20,2'	240° 56,7'	ЮЗ: 60° 56,7'	0,10
360	40493	5 000 914,46	4 370 598,83	268° 49,7'	153° 16,9'	ЮВ: 26° 43,1'	31,69
361	3544	5 000 908,58	4 370 587,72	92° 19,8'	242° 6,6'	ЮЗ: 62° 6,6'	12,57
362	3543	5 000 908,35	4 370 587,83	269° 24,1'	154° 26,4'	ЮВ: 25° 33,6'	0,25
№ п/п	Имя точки	Х, м	У, м	Угол поворота	Дирекцион. угол	Румбы	S, м
362	3543	5 000 908,35	4 370 587,83	269° 24,1'			
349	3542	5 000 902,80	4 370 576,53	181° 34,9'	243° 50,5'	ЮЗ: 63° 50,5'	12,59
363	3582	5 000 915,47	4 370 685,79	180° 25,7'			
364	65167	5 000 919,81	4 370 693,68	92° 18,8'	61° 11,2'	СВ: 61° 11,2'	9,00
365	3584	5 000 947,83	4 370 679,71	270° 14,2'	333° 30,0'	СЗ: 26° 30,0'	31,31
366	н714	5 000 953,45	4 370 691,10	269° 46,9'	63° 44,3'	СВ: 63° 44,3'	12,70
367	40480	5 000 895,84	4 370 719,80	271° 29,5'	153° 31,1'	ЮВ: 26° 28,9'	64,36
368	813	5 000 890,48	4 370 708,30	268° 25,5'	245° 0,6'	ЮЗ: 65° 0,6'	12,69
369	3583	5 000 890,62	4 370 708,23	89° 25,9'	333° 26,1'	СЗ: 26° 33,9'	0,16
370	1561	5 000 885,27	4 370 697,79	180° 54,2'	242° 52,0'	ЮЗ: 62° 52,0'	11,73
371	1562	5 000 879,54	4 370 686,16	269° 40,3'	243° 46,3'	ЮЗ: 63° 46,3'	12,96
372	1014	5 000 908,51	4 370 671,68	179° 27,2'	333° 26,6'	СЗ: 26° 33,4'	32,39
373	1015	5 000 936,90	4 370 657,15	272° 17,2'	332° 53,8'	СЗ: 27° 6,2'	31,89
374	1012	5 000 942,13	4 370 668,46	267° 39,8'	65° 11,0'	СВ: 65° 11,0'	12,46
375	65168	5 000 913,88	4 370 682,95	87° 54,7'	152° 50,7'	ЮВ: 27° 9,3'	31,75
363	3582	5 000 915,47	4 370 685,79	180° 25,7'	60° 45,4'	СВ: 60° 45,4'	3,25
376	3707	5 001 230,76	4 370 616,09	270° 25,2'			
377	3714	5 001 201,34	4 370 630,32	89° 60,0'	154° 11,3'	ЮВ: 25° 48,7'	32,68
378	8	5 001 206,83	4 370 641,67	180° 34,0'	64° 11,2'	СВ: 64° 11,2'	12,61
379	1066	5 001 211,97	4 370 652,57	179° 36,3'	64° 45,2'	СВ: 64° 45,2'	12,05
380	1066	5 001 212,21	4 370 653,07	179° 11,9'	64° 21,5'	СВ: 64° 21,5'	0,55
381	1067	5 001 213,14	4 370 654,94	179° 58,4'	63° 33,5'	СВ: 63° 33,5'	2,09
382	1068	5 001 215,51	4 370 659,70	180° 8,6'	63° 31,9'	СВ: 63° 31,9'	5,32
383	1060	5 001 217,40	4 370 663,52	270° 29,7'	63° 40,5'	СВ: 63° 40,5'	4,26
384	1061	5 001 215,52	4 370 664,43	179° 25,6'	154° 10,3'	ЮВ: 25° 49,7'	2,09
385	1062	5 001 188,65	4 370 677,77	270° 12,4'	153° 35,8'	ЮВ: 26° 24,2'	30,00
386	1063	5 001 184,36	4 370 669,05	182° 22,8'	243° 48,2'	ЮЗ: 63° 48,2'	9,72
387	6	5 001 183,08	4 370 666,15	176° 42,3'	246° 11,1'	ЮЗ: 66° 11,1'	3,17
388	7	5 001 177,51	4 370 655,27	271° 49,9'	242° 53,4'	ЮЗ: 62° 53,4'	12,22
389	3713	5 001 177,87	4 370 655,10	90° 15,3'	334° 43,3'	СЗ: 25° 16,7'	0,40
390	3712	5 001 172,81	4 370 644,26	180° 41,7'	244° 58,6'	ЮЗ: 64° 58,6'	11,96
391	3711	5 001 167,62	4 370 632,78	268° 16,9'	245° 40,4'	ЮЗ: 65° 40,4'	12,60
					333° 57,3'	СЗ: 26° 2,7'	31,52

392	3710	5 001 195,94	4 370 618,94	269° 28,8'			
393	3709	5 001 195,98	4 370 619,02	91° 1,5'	63° 26,1'	CB: 63° 26,1'	0,09
394	3708	5 001 225,30	4 370 605,01	269° 18,4'	334° 27,6'	C3: 25° 32,4'	32,50
376	3707	5 001 230,76	4 370 616,09	270° 25,2'	63° 46,0'	CB: 63° 46,0'	12,35
395	1667	5 001 123,79	4 370 542,52	180° 37,2'			
396	1668	5 001 118,23	4 370 531,03	270° 3,8'	244° 10,7'	Ю3: 64° 10,7'	12,76
397	1665	5 001 147,12	4 370 517,09	270° 43,6'	334° 14,5'	C3: 25° 45,5'	32,08
398	3738	5 001 152,35	4 370 528,29	89° 17,7'	64° 58,1'	CB: 64° 58,1'	12,36
399	40401	5 001 180,77	4 370 514,59	271° 14,4'	334° 15,8'	C3: 25° 44,2'	31,55
400	1451	5 001 186,06	4 370 526,20	88° 24,0'	65° 30,2'	CB: 65° 30,2'	12,76
401	1447	5 001 187,04	4 370 525,72	270° 37,6'	333° 54,3'	C3: 26° 5,7'	1,09
402	1448	5 001 192,47	4 370 537,12	269° 22,6'	64° 31,8'	CB: 64° 31,8'	12,63
403	1449	5 001 163,76	4 370 551,18	269° 34,1'	153° 54,5'	ЮВ: 26° 5,5'	31,97
404	3737	5 001 158,11	4 370 539,86	90° 54,4'	243° 28,5'	Ю3: 63° 28,5'	12,65
405	3736	5 001 129,33	4 370 553,66	269° 10,6'	154° 22,9'	ЮВ: 25° 37,1'	31,92
395	1667	5 001 123,79	4 370 542,52	180° 37,2'	243° 33,5'	Ю3: 63° 33,5'	12,44
406	3715	5 001 257,65	4 370 673,19	268° 16,0'			
407	2415	5 001 257,48	4 370 673,27	88° 34,2'	154° 47,9'	ЮВ: 25° 12,1'	0,19
408	2416	5 001 262,65	4 370 683,58	271° 23,0'	63° 22,1'	CB: 63° 22,1'	11,53
409	40413	5 001 233,09	4 370 697,52	270° 12,6'	154° 45,1'	ЮВ: 25° 14,9'	32,68
410	40411	5 001 228,12	4 370 686,88	90° 0,8'	244° 57,7'	Ю3: 64° 57,7'	11,74
411	40416	5 001 199,65	4 370 700,17	268° 54,9'	154° 58,6'	ЮВ: 25° 1,4'	31,42
412	40410	5 001 194,22	4 370 689,09	270° 57,3'	243° 53,5'	Ю3: 63° 53,5'	12,34
413	40409	5 001 223,14	4 370 675,51	91° 12,5'	334° 50,8'	C3: 25° 9,2'	31,95
414	3717	5 001 217,66	4 370 663,17	269° 31,2'	246° 3,3'	Ю3: 66° 3,3'	13,50
415	3716	5 001 247,43	4 370 649,65	270° 57,4'	335° 34,5'	C3: 24° 25,5'	32,70
406	3715	5 001 257,65	4 370 673,19	268° 16,0'	66° 31,9'	CB: 66° 31,9'	25,66
№ п/п	Имя точки	X, м	Y, м	Угол поворота	Дирекцион. угол	Румбы	S, м
406	3715	5 001 257,65	4 370 673,19	268° 16,0'			
416	3724	5 001 297,87	4 370 756,57	266° 20,6'			
417	3729	5 001 268,95	4 370 773,28	275° 31,5'	149° 58,8'	ЮВ: 30° 1,2'	33,40
418	3728	5 001 268,18	4 370 771,59	86° 37,2'	245° 30,3'	Ю3: 65° 30,3'	1,86
419	3727	5 001 240,33	4 370 786,32	270° 20,7'	152° 7,5'	ЮВ: 27° 52,5'	31,51
420	2399	5 001 230,99	4 370 768,40	181° 59,4'	242° 28,3'	Ю3: 62° 28,3'	20,21
421	2400	5 001 225,82	4 370 757,58	270° 26,6'	244° 27,6'	Ю3: 64° 27,6'	11,99
422	2401	5 001 255,52	4 370 743,67	270° 38,3'	334° 54,2'	C3: 25° 5,8'	32,80
423	3726	5 001 261,51	4 370 756,84	89° 21,9'	65° 32,6'	CB: 65° 32,6'	14,47
424	3725	5 001 291,13	4 370 742,97	268° 43,8'	334° 54,5'	C3: 25° 5,5'	32,71
416	3724	5 001 297,87	4 370 756,57	266° 20,6'	63° 38,3'	CB: 63° 38,3'	15,18
425	3696	5 001 150,97	4 370 598,18	180° 1,4'			
426	2008	5 001 145,70	4 370 587,13	269° 48,7'	244° 30,1'	Ю3: 64° 30,1'	12,24
427	2005	5 001 174,31	4 370 573,37	271° 6,5'	334° 18,9'	C3: 25° 41,1'	31,75
428	3706	5 001 179,78	4 370 585,33	90° 21,0'	65° 25,4'	CB: 65° 25,4'	13,15
429	3705	5 001 180,18	4 370 585,15	268° 43,8'	335° 46,3'	C3: 24° 13,7'	0,44
430	528	5 001 185,45	4 370 596,20	270° 43,3'	64° 30,1'	CB: 64° 30,1'	12,24
431	3704	5 001 185,19	4 370 596,32	88° 49,0'	155° 13,5'	ЮВ: 24° 46,5'	0,29
432	3703	5 001 187,04	4 370 600,12	179° 53,6'	64° 2,5'	CB: 64° 2,5'	4,23
433	3702	5 001 190,64	4 370 607,48	270° 41,2'	63° 56,1'	CB: 63° 56,1'	8,19
434	3701	5 001 189,08	4 370 608,22	179° 26,1'	154° 37,3'	ЮВ: 25° 22,7'	1,73
435	3700	5 001 188,34	4 370 608,58	180° 19,6'	154° 3,5'	ЮВ: 25° 56,5'	0,82
436	3699	5 001 186,88	4 370 609,28	180° 4,7'	154° 23,1'	ЮВ: 25° 36,9'	1,62
437	3698	5 001 162,12	4 370 621,11	270° 50,9'	154° 27,7'	ЮВ: 25° 32,3'	27,44
438	3697	5 001 156,70	4 370 609,32	90° 53,0'	245° 18,7'	Ю3: 65° 18,7'	12,98
439	529	5 001 156,36	4 370 609,47	268° 17,1'	156° 11,6'	ЮВ: 23° 48,4'	0,37
425	3696	5 001 150,97	4 370 598,18	180° 1,4'	244° 28,8'	Ю3: 64° 28,8'	12,51
440	1026	5 001 052,54	4 370 561,93	271° 36,2'			
					334° 42,4'	C3: 25° 17,6'	34,85

441	1027	5 001 084,05	4 370 547,04	270° 30,0'	65° 12,5'	CB: 65° 12,5'	11,71
442	1028	5 001 088,96	4 370 557,67	180° 9,3'	65° 21,8'	CB: 65° 21,8'	12,50
443	1603	5 001 094,17	4 370 569,03	268° 2,5'	153° 24,3'	ЮВ: 26° 35,7'	33,75
444	1604	5 001 063,99	4 370 584,14	268° 57,2'	242° 21,5'	ЮЗ: 62° 21,5'	12,61
445	1029	5 001 058,14	4 370 572,97	180° 44,8'	243° 6,2'	ЮЗ: 63° 6,2'	12,38
440	1026	5 001 052,54	4 370 561,93	271° 36,2'			
446	40415	5 001 204,81	4 370 711,14	270° 22,6'	334° 42,1'	СЗ: 25° 17,9'	31,76
447	814	5 001 233,52	4 370 697,57	268° 18,5'	63° 0,7'	CB: 63° 0,7'	12,69
448	3723	5 001 239,28	4 370 708,88	91° 54,5'	334° 55,2'	СЗ: 25° 4,8'	32,27
449	1729	5 001 268,51	4 370 695,20	268° 51,8'	63° 47,0'	CB: 63° 47,0'	12,50
450	1730	5 001 274,03	4 370 706,41	270° 40,8'	154° 27,8'	ЮВ: 25° 32,2'	32,41
451	1731	5 001 244,79	4 370 720,38	268° 24,6'	242° 52,4'	ЮЗ: 62° 52,4'	12,76
452	3722	5 001 238,97	4 370 709,02	91° 20,8'	154° 13,1'	ЮВ: 25° 46,9'	31,71
453	816	5 001 210,42	4 370 722,81	270° 6,4'	244° 19,5'	ЮЗ: 64° 19,5'	12,95
446	40415	5 001 204,81	4 370 711,14	270° 22,6'			
454	40504	5 001 016,65	4 370 659,72	266° 25,2'	60° 36,8'	CB: 60° 36,8'	12,62
455	3789	5 001 022,85	4 370 670,72	273° 29,1'	154° 5,8'	ЮВ: 25° 54,2'	32,71
456	3788	5 000 993,42	4 370 685,01	91° 18,1'	65° 24,0'	CB: 65° 24,0'	12,40
457	996	5 000 998,58	4 370 696,28	268° 12,5'	153° 36,5'	ЮВ: 26° 23,5'	32,51
458	997	5 000 969,46	4 370 710,73	269° 59,4'	243° 35,9'	ЮЗ: 63° 35,9'	12,53
459	998	5 000 963,89	4 370 699,51	270° 14,9'	333° 50,9'	СЗ: 26° 9,1'	32,90
460	3787	5 000 993,42	4 370 685,01	87° 55,7'	241° 46,6'	ЮЗ: 61° 46,6'	12,67
461	3832	5 000 987,43	4 370 673,85	272° 25,0'	334° 11,6'	СЗ: 25° 48,4'	32,46
454	40504	5 001 016,65	4 370 659,72	266° 25,2'			
462	1343	5 001 296,32	4 370 677,57	290° 23,1'	85° 11,8'	CB: 85° 11,8'	36,07
463	1344	5 001 299,34	4 370 713,51	252° 26,3'	157° 38,1'	ЮВ: 22° 21,9'	13,98
464	1345	5 001 286,41	4 370 718,83	266° 2,4'	243° 40,5'	ЮЗ: 63° 40,5'	33,13
465	1346	5 001 271,72	4 370 689,14	271° 8,2'	334° 48,7'	СЗ: 25° 11,3'	27,19
462	1343	5 001 296,32	4 370 677,57	290° 23,1'			
№ п/п	Имя точки	Х, м	У, м	Угол поворота	Дирекцион. угол	Румбы	S, м
462	1343	5 001 296,32	4 370 677,57	290° 23,1'			
466	845	5 001 298,89	4 370 657,14	292° 37,5'	89° 39,0'	CB: 89° 39,0'	19,62
467	846	5 001 299,01	4 370 676,76	253° 53,7'	163° 32,7'	ЮВ: 16° 27,3'	2,93
468	847	5 001 296,20	4 370 677,59	173° 13,1'	156° 45,8'	ЮВ: 23° 14,2'	27,20
469	848	5 001 271,21	4 370 688,32	268° 41,4'	245° 27,2'	ЮЗ: 65° 27,2'	17,91
470	849	5 001 263,77	4 370 672,03	271° 34,3'	337° 1,5'	СЗ: 22° 58,5'	38,15
466	845	5 001 298,89	4 370 657,14	292° 37,5'			
471	1000	5 001 136,40	4 370 743,77	269° 45,9'	63° 46,3'	CB: 63° 46,3'	16,72
472	1001	5 001 143,79	4 370 758,77	270° 18,1'	154° 4,4'	ЮВ: 25° 55,6'	34,10
473	1002	5 001 113,12	4 370 773,68	271° 32,5'	245° 36,9'	ЮЗ: 65° 36,9'	16,69
474	1003	5 001 106,23	4 370 758,48	268° 23,5'	334° 0,5'	СЗ: 25° 59,5'	33,57
471	1000	5 001 136,40	4 370 743,77	269° 45,9'			
475	3650	5 001 194,07	4 370 782,72	269° 59,0'	156° 50,9'	ЮВ: 23° 9,1'	19,23
476	3651	5 001 176,39	4 370 790,28	263° 46,5'	240° 37,4'	ЮЗ: 60° 37,4'	20,69
477	3652	5 001 166,24	4 370 772,25	270° 7,2'	330° 44,5'	СЗ: 29° 15,5'	2,19
478	3653	5 001 168,15	4 370 771,18	179° 30,8'	330° 15,3'	СЗ: 29° 44,7'	7,66
479	3654	5 001 174,80	4 370 767,38	179° 42,6'	329° 57,9'	СЗ: 30° 2,1'	12,27
480	3655	5 001 185,42	4 370 761,24	279° 23,8'	69° 21,7'	CB: 69° 21,7'	2,47
481	3656	5 001 186,29	4 370 763,55	179° 57,6'	69° 19,3'	CB: 69° 19,3'	8,81
482	3657	5 001 189,40	4 370 771,79	177° 32,6'	66° 51,9'	CB: 66° 51,9'	11,89
475	3650	5 001 194,07	4 370 782,72	269° 59,0'			
483	1972	5 001 045,01	4 370 715,27	270° 5,2'	62° 50,4'	CB: 62° 50,4'	12,90
484	1973	5 001 050,90	4 370 726,75	270° 53,6'	153° 43,9'	ЮВ: 26° 16,1'	33,64
485	1974	5 001 020,73	4 370 741,64	271° 41,6'			

486	1975	5 001 015,75	4 370 730,75	182° 11,7'			
487	1976	5 001 015,61	4 370 730,41	265° 8,0'	247° 37,2'	ЮЗ: 67° 37,2'	0,37
483	1972	5 001 045,01	4 370 715,27	270° 5,2'	332° 45,2'	СЗ: 27° 14,8'	33,07
488	3560	5 000 829,31	4 370 598,56	269° 50,7'			
489	3561	5 000 835,20	4 370 610,13	270° 45,8'	63° 1,2'	СВ: 63° 1,2'	12,98
490	3562	5 000 806,22	4 370 624,40	270° 45,5'	153° 47,0'	ЮВ: 26° 13,0'	32,30
491	3563	5 000 800,75	4 370 612,91	268° 47,4'	244° 32,5'	ЮЗ: 64° 32,5'	12,73
492	3564	5 000 827,55	4 370 599,45	179° 50,6'	333° 19,9'	СЗ: 26° 40,1'	29,99
488	3560	5 000 829,31	4 370 598,56	269° 50,7'	333° 10,5'	СЗ: 26° 49,5'	1,97
493	2332	5 000 980,77	4 370 733,24	268° 53,2'			
494	2333	5 000 975,01	4 370 721,87	270° 38,7'	243° 8,0'	ЮЗ: 63° 8,0'	12,75
495	2334	5 001 003,70	4 370 707,74	268° 31,0'	333° 46,7'	СЗ: 26° 13,3'	31,98
496	2335	5 001 009,75	4 370 719,26	271° 57,1'	62° 17,8'	СВ: 62° 17,8'	13,01
493	2332	5 000 980,77	4 370 733,24	268° 53,2'	154° 14,8'	ЮВ: 25° 45,2'	32,18
497	3730	5 001 134,74	4 370 564,70	271° 10,8'			
498	3731	5 001 163,70	4 370 551,20	268° 47,3'	335° 0,4'	СЗ: 24° 59,6'	31,95
499	3732	5 001 169,34	4 370 562,66	271° 47,7'	63° 47,8'	СВ: 63° 47,8'	12,77
500	3733	5 001 140,23	4 370 575,87	268° 14,1'	155° 35,5'	ЮВ: 24° 24,5'	31,97
497	3730	5 001 134,74	4 370 564,70	271° 10,8'	243° 49,6'	ЮЗ: 63° 49,6'	12,45
501	1840	5 001 020,79	4 370 742,16	272° 20,1'			
502	1841	5 001 026,31	4 370 754,44	267° 46,8'	65° 47,7'	СВ: 65° 47,7'	13,46
503	1842	5 000 998,95	4 370 768,04	274° 4,1'	153° 34,6'	ЮВ: 26° 25,4'	30,56
504	1843	5 000 993,84	4 370 755,62	265° 48,9'	247° 38,7'	ЮЗ: 67° 38,7'	13,43
501	1840	5 001 020,79	4 370 742,16	272° 20,1'	333° 27,6'	СЗ: 26° 32,4'	30,12
505	577	5 001 075,78	4 370 536,95	270° 55,4'			
506	578	5 001 080,80	4 370 548,34	268° 20,3'	66° 12,9'	СВ: 66° 12,9'	12,45
507	579	5 001 052,47	4 370 561,82	268° 46,9'	154° 33,2'	ЮВ: 25° 26,8'	31,37
508	580	5 001 046,70	4 370 550,33	271° 57,4'	243° 20,1'	ЮЗ: 63° 20,1'	12,86
505	577	5 001 075,78	4 370 536,95	270° 55,4'	335° 17,5'	СЗ: 24° 42,5'	32,01
№ п/п	Имя точки	Х, м	У, м	Угол поворота	Дирекцион. угол	Румбы	S, м
509	1673	5 001 073,72	4 370 524,06	270° 15,1'			
510	1674	5 001 078,92	4 370 535,34	269° 47,6'	65° 15,0'	СВ: 65° 15,0'	12,42
511	1675	5 001 049,89	4 370 548,85	268° 16,0'	155° 2,6'	ЮВ: 24° 57,4'	32,02
512	1676	5 001 044,32	4 370 537,77	271° 41,3'	243° 18,7'	ЮЗ: 63° 18,7'	12,40
509	1673	5 001 073,72	4 370 524,06	270° 15,1'	334° 59,9'	СЗ: 25° 0,1'	32,44
513	3615	5 000 931,61	4 370 645,92	271° 14,8'			
514	3616	5 000 936,81	4 370 656,90	268° 24,4'	64° 39,5'	СВ: 64° 39,5'	12,15
515	3617	5 000 908,39	4 370 671,34	269° 3,7'	153° 3,9'	ЮВ: 26° 56,1'	31,88
516	3618	5 000 902,62	4 370 660,43	271° 17,1'	242° 7,6'	ЮЗ: 62° 7,6'	12,34
513	3615	5 000 931,61	4 370 645,92	271° 14,8'	333° 24,7'	СЗ: 26° 35,3'	32,42
517	3685	5 001 107,33	4 370 522,12	269° 0,4'			
518	3686	5 001 112,74	4 370 533,21	271° 12,3'	63° 59,7'	СВ: 63° 59,7'	12,34
519	3687	5 001 084,02	4 370 546,48	270° 17,4'	155° 12,0'	ЮВ: 24° 48,0'	31,64
520	3688	5 001 078,95	4 370 535,36	269° 30,0'	245° 29,4'	ЮЗ: 65° 29,4'	12,22
517	3685	5 001 107,33	4 370 522,12	269° 0,4'	334° 59,4'	СЗ: 25° 0,6'	31,32

Площадь объекта: 78 543 м²
Периметр объекта: 4 279,62 м

СХЕМА СУЩЕСТВУЮЩИХ ЗЕМЕЛЬНЫХ УЧАСТКОВ И ОГРАЖДЕНИЙ СНТ "ВЕСНА"



- граница проектируемой территории
(многоконтурный земельный участок)
- граница земельного участка,
существующая на местности 15 и более лет
- строение, расположенное на земельном участке
сведения о котором содержатся в ЕГРН
- строение, расположенное на земельном участке,
сведения о котором не содержатся в ЕГРН
- 70 — порядковый номер ЗУ
- ◆ — здание конторы
(не входит в проектируемую территорию)
- объекты и сооружения, не вошедшие в границы
межевания

СХЕМА ПРОЕКТА МЕЖЕВАНИЯ СНТ "ВЕСНА" г.ЕВПАТОРИЯ				
		Чертеж межевания территории		
		СХЕМА ФАКТИЧЕСКОГО РАСПОЛОЖЕНИЯ земельных участков СНТ ВЕСНА топо-геодезическая съёмка (2022г)		
		планировочное решение М 1:2000	лист 1	листов 2
		ИП Кадастровый инженер Никулина Наталия Анатольевна		
Исполнитель проекта	Исполнитель			
Корректор	Исполнитель			
Чертеж	Исполнитель			
Кадастровые номера	Исполнитель			

СХЕМА ПРОЕКТА МЕЖЕВАНИЯ СНТ "ВЕСНА" Г.ЕВПАТОРИЯ

СХЕМА ОБРАЗУЕМЫХ ЗЕМЕЛЬНЫХ УЧАСТКОВ



90:18:010168:3679





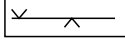


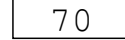



-  — граница проектируемой территории (многоконтурный земельный участок)
-  — граница образуемого земельного участка путём раздела с исходным ЗУ 90:18:010168:3679
-  — граница ранее учтенного земельного участка координатное описание которого не содержится в ЕГРН
-  — участки общего назначения (код 13.0) (измененный земельный участок 90:18:010168:3679)
-  — граница земельного участка, существующая на местности 15 и более лет
-  — строение, расположенное на земельном участке сведения о котором содержатся в ЕГРН
-  — строение, расположенное на земельном участке, сведения о котором не содержатся в ЕГРН
-  — порядковый номер ЗУ
-  — здание конторы (не входит в проектируемую территорию)
-  — объекты и сооружения, не вошедшие в границы межевания

СХЕМА ПРОЕКТА МЕЖЕВАНИЯ СНТ "ВЕСНА" Г.ЕВПАТОРИЯ				
		Чертеж межевания территории		
		СХЕМА РАСПОЛОЖЕНИЯ ОБРАЗУЕМЫХ земельных участков СНТ ВЕСНА, ранее учтенных земельных участков		
		планировочное решение	лист	листов
		М 1:1000	1	2
		ИП Кадастровый инженер Никулина Наталия Анатольевна		
ФИО Исполнителя проекта		ИПОИ		
Квалификационный классификатор		ИПОИ		
Число		ИПОИ		
Кадастровый номер		ИПОИ		

СХЕМА ПРОЕКТА МЕЖЕВАНИЯ СНТ "ВЕСНА" Г.ЕВПАТОРИЯ ПЕРЕРАСПРЕДЕЛЯЕМЫЕ ЗЕМЕЛЬНЫЕ УЧАСТКИ



граница проектируемой территории снт "ВЕСНА"



образованный земельный участок согласно настоящего проекта межевания, права на которые возникли ранее (ранее учтённые земельные участки). Подлежат снятию с кадастрового учёта путём перераспределения с муниципальными землями



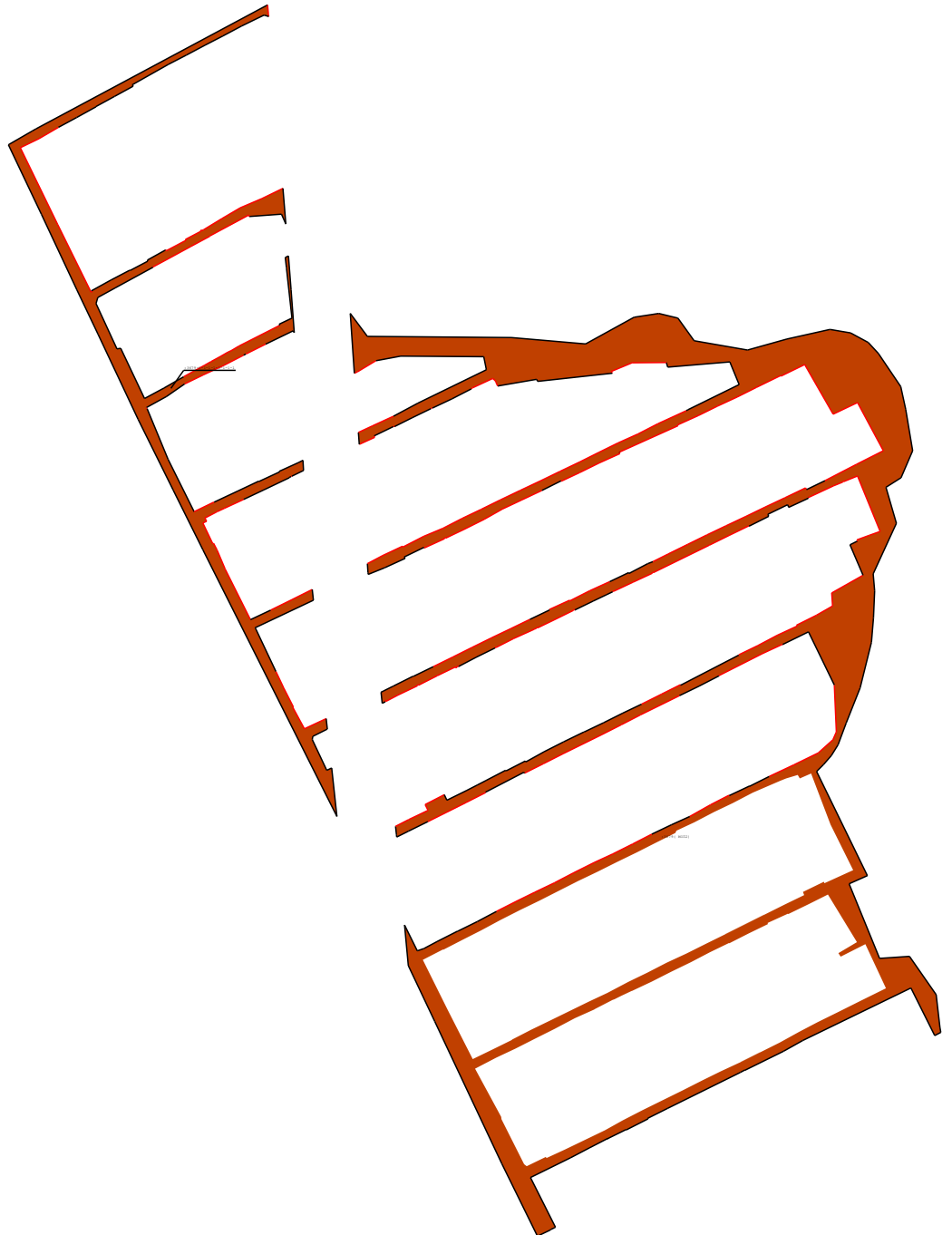
образуемый земельный участок путем перераспределения с муниципальными землями, права на которые не возникли в силу сложившихся обстоятельств

СХЕМА ПРОЕКТА МЕЖЕВАНИЯ СНТ "ВЕСНА" Г.ЕВПАТОРИЯ

		Чертеж межевания территории													
		перераспределение земель	лист 2												
<table border="1"> <tr> <td>РУКОВОДИТЕЛЬ ПРОЕКТА</td> <td></td> <td>ИПОСИБИНА</td> </tr> <tr> <td>КАДАСТРОВИК</td> <td></td> <td>ИПОСИБИНА</td> </tr> <tr> <td>ЧЕРТЕЖ</td> <td></td> <td>ИПОСИБИНА</td> </tr> <tr> <td>КАДАСТРОВЫЕ ВНЕШКИ</td> <td></td> <td>ИПОСИБИНА</td> </tr> </table>	РУКОВОДИТЕЛЬ ПРОЕКТА		ИПОСИБИНА	КАДАСТРОВИК		ИПОСИБИНА	ЧЕРТЕЖ		ИПОСИБИНА	КАДАСТРОВЫЕ ВНЕШКИ		ИПОСИБИНА	планировочное решение М 1:1000		1
РУКОВОДИТЕЛЬ ПРОЕКТА		ИПОСИБИНА													
КАДАСТРОВИК		ИПОСИБИНА													
ЧЕРТЕЖ		ИПОСИБИНА													
КАДАСТРОВЫЕ ВНЕШКИ		ИПОСИБИНА													
ИП Кадастровый инженер Никулина Наталия Анатольевна															

СХЕМА ЗУ ОБЩЕГО НАЗНАЧЕНИЯ СНТ "ВЕСНА"

ЗУ кн 90:18:010168:3679




 — земельные участки общего назначения (код 13.0)

СХЕМА ПРОЕКТА МЕЖЕВАНИЯ СНТ "ВЕСНА" г.ЕВПАТОРИЯ				
		Чертеж межевания территории		
		схема мест общего пользования	лист	
		планировочное решение М 1:2000	1	2
		ИП Кадастровый инженер Никулина Наталья Анатольевна		

Кадастровый инженер
Никулина Наталья Анатольевна
Квалификационный аттестат кадастрового инженера № 82-15-163 от 17.02.2015 г.
Свидетельство о госрегистрации серии 91 № 00639169 от 22.06.2016 г.
ОГРНИП 316910200158176 **ИНН 911019770567**
Почтовый адрес: 295412, РФ, Республика Крым, г. Евпатория, ул. Некрасова, д. 59а, кв. 28
Офис: 297408, РФ, Республика Крым, г. Евпатория, пер. Лукичёва 2/5, к. 8
Тел.: +79787174150

Заказчик: СНТ «ВЕСНА»

Договор 1-2юл/2022

ПРОЕКТ МЕЖЕВАНИЯ ТЕРРИТОРИИ

СНТ «ВЕСНА»

расположенного по адресу:

**Республика Крым, городской округ Евпатория,
г. Евпатория, территория СТ «ВЕСНА»**

ПМ-1-2юл/2022

ТОМ 2

Исполнитель:

Н.А. Никулина

Кадастровый инженер

Н.А. Никулина

Евпатория 2024 г

СОДЕРЖАНИЕ ТОМ 2

Текстовая часть	
1. Географическое расположение.....	1
2. Климат.....	1
3. Почвы.....	2
4. Геологические условия.....	3
5. Сбор исходных данных, цели и задачи, проектирование.....	4
6. Зоны с особыми условиями использования территорий.....	4

СХЕМА ФАКТИЧЕСКИХ ГРАНИЦ ЗЕМЕЛЬНЫХ УЧАСТКОВ
ЧЕРТЁЖИ ОХРАННЫХ ЗОН

Текстовая часть

1. Географическое расположение

Садоводческое некоммерческое товарищество «ВЕСНА» расположено между в северо-восточной части города Евпатория.

Евпатория расположена в степной, западной части Крымского

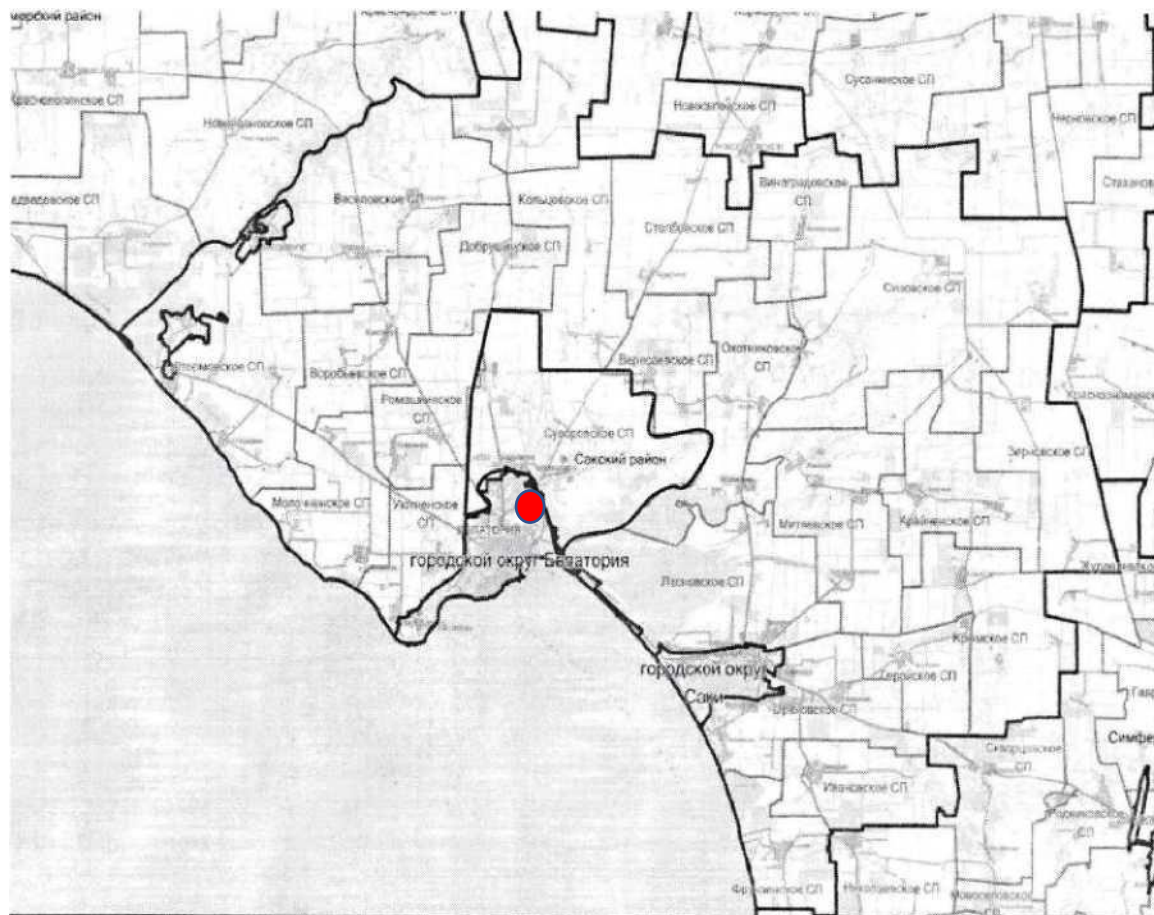


Рисунок 1. Местоположение СНТ «ВЕСНА».

полуострова. Город протянулся вдоль Евпаторийской бухты мелководного Каламитского залива.

Садоводческое некоммерческое товарищество «ВЕСНА» граничит: с востока – озеро Сасык, с севера Евпаторийское участковое лесничество, с запада земли муниципального образования городской округ Евпатория (Раздольненское шоссе).

2. Климат

Евпатория не относится к Южному берегу Крыма, поэтому климат её степной, сильно засушливый, хотя море чуть смягчает его, по сравнению с Симферополем. Зима очень мягкая, устойчивого снежного покрова обычно не наблюдается. Лето жаркое и засушливое. Большое влияние на климат оказывает горный рельеф Крыма и наличие большого водоёма Чёрного моря.

На участке работ тип климата умеренный морской, переходящий к северо-западу в континентальный с засухами. Годовой радиационный баланс составляет 46 ккал/кв.см. Характеризуется непродолжительной зимой и тёплым летом. Самые холодные месяцы — январь, февраль; самые тёплые — июль и август. Среднегодовая температура воздуха +9оС - +11,5оС. Среднемесячная температура в феврале составляет -2оС - -4оС, минимальная температура -28оС - -37оС. Средняя температура воздуха в июле составляет +23оС - +24оС, максимальная +35оС - +39оС. Снежный покров неустойчив, средняя его продолжительность 30 - 38 дней.

Промерзание почвы в холодные зимы достигает 0,8 м, а в тёплые 0,2-0,4м. Количество осадков в течении года распределяется относительно равномерно (от 325 до 450 мм). Среднее значение относительной влажности воздуха в холодное время года — 70 - 80%; в тёплое — 40 - 45%.

Ветровой режим исследуемой территории: в холодный период года преобладают ветры восточных и северо-восточных румбов, в тёплое время года — южные и юго-западные.

Местоположение исследуемой территории обуславливает наличие местных ветров- бризов, часто наблюдаемых на Черноморском побережье в мае-октябре реже в ноябре-апреле.

Грозы наблюдаются в основном летом, реже зимой. Гололёдные явления наблюдаются в холодную половину года, чаще всего с декабря по февраль.

Туманы над морской акваторией имеют чёткую сезонную направленность. Наиболее часто морские туманы возникают в период апрель-май.

3. Почвы

Растительность в районе древовидно-кустарниковая. Территория имеет вид однообразной степной равнины.

Почвы представлены следующими типами:

Лугово-каштановые солонцеватые, темно-каштановые солонцеватые и солонцы солончаковатые. Распространены в сухостепной зоне среди каштановых почв по межсопочным долинам, надпойменным террасам рек, в понижениях между увалами, в замкнутых плоских понижениях, потяжинах на недренированных равнинах, на подгорных шлейфах. Формируются при дополнительном поверхностном или грунтовом увлажнении, что способствует развитию богатой по составу разнотравно-кустарничково-злаковой растительности. Лугово-каштановые почвы могут образовываться при остепнении пойменных и луговых почв и при рассолонцевании лугово-каштановых солонцов.

Чернозёмы южные некарбонатные и карбонатные. Чернозёмы карбонатные образовались на известняках, мергелях и продуктах их выветривания, самых разнообразных по своему механическому составу. Выщелоченные чернозёмы сформировались на конгломератах, песчаниках и

продуктах их выветривания, на делювиальных карбонатных отложениях и делювии тяжёлых разновозрастных глин; солонцеватые чернозёмы связаны с засоленными тяжёлыми глинами.

Темно-каштановые солонцеватые и солонцы степные. Характеризуются более плотным сложением нижней части гумусового горизонта (B1), что обусловлено обогащением её коллоидными частицами.

Чернозёмы южные развиваются в условиях засушливой степи. Получили распространение на юге области. В почвенном покрове они занимают более 10% площади. Среди почвообразующих пород преобладают лессовидные суглинки и легкие глины, реже встречаются щебнистые элювиально-делювиальные скальные породы палеозоя. В подзоне южных чернозёмов выделяют четыре родовые группы: чернозёмы южные обычные, солонцеватые слитые и смытые. В отличие от чернозёмов обыкновенных, южные содержат меньший процент гумуса и в нижней части профиля часто засолены.

4. Геологические условия

Геологический фундамент образован палеозойской Скифской платформой. Территория региона вышла из-под уровня моря в начале плейстоцена; в последующее время здесь накапливались толщи бурых континентальных глин и лессовидных суглинков. Поверхность затянулась плащом антропогенных облессованных пролювиально-делювиальных отложений, содержащих кремневую и известняковую гальку.

Господствует спокойный волнисто-лощинный рельеф. Расчлененность поверхности усиливается к юго-западу (Сасык-Альминская низменность).

В строении речных долин подобласти наблюдается погружение древних террас, хорошо выраженных в их верхнем течении. Толщи галечникового аллювия мощностью до 20 м перекрыты позднейшими мелкоземистыми аллювиально-делювиальными отложениями мощностью до 3-5 м. Современные русла рек в виде узких и извилистых каналов стока врезаются в толщу этих покровных отложений и погребенных галечников на небольшую глубину, а по днищам долин формируется современная примитивная пойма.

5. Сбор исходных данных, цели и задачи, проектирование

Основанием для проектирования проекта межевания служит следующая документация.

- Кадастровая выписка о земельном участке;
- Уставные документы ЗАКАЗЧИКА СНТ «ВЕСНА»;
- Реестр членов СНТ «ВЕСНА».

Проект межевания территории выполняется в целях уточнения и изменения границ земельных участков, находящихся в пользовании членов кооператива, определения границ земельных участков, права на которые не

зарегистрированы, планируемых для предоставления физическим лицам - членам кооператива, а также границ земельных участков общего назначения, которые будут переданы в собственность садоводческого некоммерческого товарищества «Весна».

Подготовка данного проекта межевания осуществлена применительно к частично застроенной территории, расположенной в границе элемента планировочной структуры (территория садоводческого некоммерческого товарищества) - СНТ «ВЕСНА», расположенного на территории муниципального образования городской округ Евпатория.

6. Сведения о зонах с особыми условиями использования территории

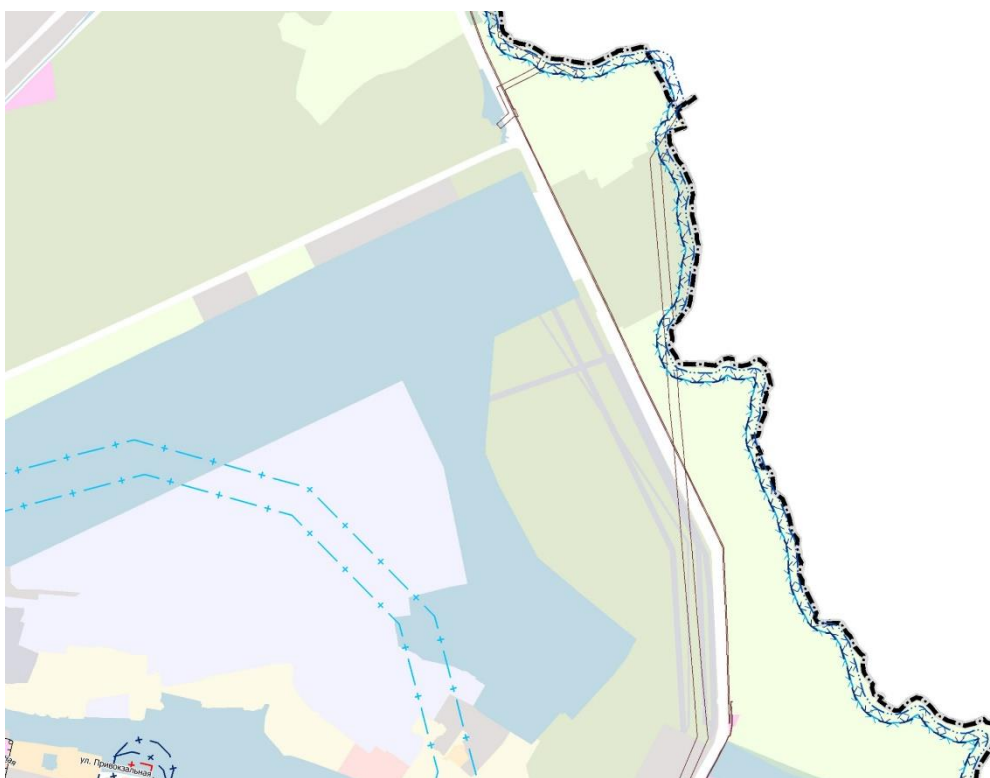


Схема охранных зон озера «Сасык – Сиваш», граничащих с снт «Весна» согласно ПЗЗ города Евпатории.

В граница проектирования установлены охранные зоны инженерных коммуникаций:

- линия электропередач 0.4 кВ и водопровод.

В границах проектирования отсутствуют границы особо охраняемых природных территорий.

В границах проектирования отсутствуют лесные участки.

В границах проектирования отсутствуют границы территорий объектов культурного наследия.

Частично расположена охранный зона сооружения связи (Кабельная

канализация) (реестровый номер 90:00-6.803), площадью 353 кв.м.;

Кроме того, земельный участок 90:18:010168:3679 граничит с зоной с особыми условиями использования территории (реестровый номер 90:00-6.229) - Евпаторийское лесничество Республики Крым.

Согласно 65 статьи ВК РФ Водоохранными зонами являются территории, которые примыкают к береговой линии (границам водного объекта) морей, рек, ручьев, каналов, озер, водохранилищ и на которых устанавливается специальный режим осуществления хозяйственной и иной деятельности в целях предотвращения загрязнения, засорения, заиления указанных водных объектов и истощения их вод, а также сохранения среды обитания водных биологических ресурсов и других объектов животного и растительного мира.

В границах водоохранных зон устанавливаются прибрежные защитные полосы, на территориях которых вводятся дополнительные ограничения хозяйственной и иной деятельности. Ширина водоохранной зоны озера, водохранилища, за исключением озера, расположенного внутри болота, или озера, водохранилища с акваторией менее 0,5 квадратного километра, устанавливается в размере **пятидесяти метров**.

Согласно ст.6 п.6 ВК РФ Полоса земли вдоль береговой линии (границы водного объекта) водного объекта общего пользования (**береговая полоса**) предназначается для общего пользования. Ширина береговой полосы водных объектов общего пользования составляет двадцать метров, за исключением береговой полосы каналов, а также рек и ручьев, протяженность которых от истока до устья не более чем десять километров.

За пределами территорий городов и других населенных пунктов ширина водоохранной зоны рек, ручьев, каналов, озер, водохранилищ и ширина их прибрежной защитной полосы устанавливаются от местоположения соответствующей береговой линии (границы водного объекта), а ширина водоохранной зоны морей и ширина их прибрежной защитной полосы - от линии максимального прилива.

В границах водоохранных зон запрещаются:

- 1) использование сточных вод в целях повышения почвенного плодородия;
- 2) размещение кладбищ, скотомогильников, объектов размещения отходов производства и потребления, химических, взрывчатых, токсичных, отравляющих и ядовитых веществ (за исключением специализированных хранилищ аммиака, метанола, аммиачной селитры и нитрата калия на территориях морских портов, [перечень](#) которых утверждается

Правительством Российской Федерации, за пределами границ прибрежных защитных полос), пунктов захоронения радиоактивных отходов, а также загрязнение территории загрязняющими веществами, предельно допустимые концентрации которых в водах водных объектов рыбохозяйственного значения не установлены;

3) осуществление авиационных мер по борьбе с вредными организмами;

4) движение и стоянка транспортных средств (кроме специальных транспортных средств), за исключением их движения по дорогам и стоянки на дорогах и в специально оборудованных местах, имеющих твердое покрытие;

5) строительство и реконструкция автозаправочных станций, складов горюче-смазочных материалов (за исключением случаев, если автозаправочные станции, склады горюче-смазочных материалов размещены на территориях портов, инфраструктуры внутренних водных путей, в том числе баз (сооружений) для стоянки маломерных судов, объектов органов федеральной службы безопасности), станций технического обслуживания, используемых для технического осмотра и ремонта транспортных средств, осуществление мойки транспортных средств;

б) хранение пестицидов и агрохимикатов (за исключением хранения агрохимикатов в специализированных хранилищах, размещенных на территориях морских портов за пределами границ прибрежных защитных полос), применение пестицидов и агрохимикатов;

7) сброс сточных, в том числе дренажных, вод;

8) разведка и добыча общераспространенных полезных ископаемых (за исключением случаев, если разведка и добыча общераспространенных полезных ископаемых осуществляются пользователями недр, осуществляющими разведку и добычу иных видов полезных ископаемых, в границах предоставленных им в соответствии с законодательством Российской Федерации о недрах горных отводов и (или) геологических отводов на основании утвержденного технического проекта в соответствии со статьей 19.1 Закона Российской Федерации от 21 февраля 1992 года N 2395-1 "О недрах").

16. В границах водоохранных зон допускаются проектирование, строительство, реконструкция, ввод в эксплуатацию, эксплуатация хозяйственных и иных объектов при условии оборудования таких объектов сооружениями, обеспечивающими охрану водных объектов от загрязнения, засорения, заиления и истощения вод в соответствии с водным законодательством и законодательством в области охраны окружающей среды. Выбор типа сооружения, обеспечивающего охрану водного объекта от загрязнения, засорения, заиления и истощения вод, осуществляется с учетом необходимости соблюдения установленных в соответствии с законодательством в области охраны окружающей среды нормативов допустимых сбросов загрязняющих веществ, иных веществ и микроорганизмов. В целях настоящей статьи под сооружениями,

обеспечивающими охрану водных объектов от загрязнения, засорения, заиления и истощения вод, понимаются:

- 1) централизованные системы водоотведения (канализации), централизованные ливневые системы водоотведения;
- 2) сооружения и системы для отведения (сброса) сточных вод в централизованные системы водоотведения (в том числе дождевых, талых, инфильтрационных, поливомоечных и дренажных вод), если они предназначены для приема таких вод;
- 3) локальные очистные сооружения для очистки сточных вод (в том числе дождевых, талых, инфильтрационных, поливомоечных и дренажных вод), обеспечивающие их очистку исходя из нормативов, установленных в соответствии с требованиями законодательства в области охраны окружающей среды и настоящего Кодекса;
- 4) сооружения для сбора отходов производства и потребления, а также сооружения и системы для отведения (сброса) сточных вод (в том числе дождевых, талых, инфильтрационных, поливомоечных и дренажных вод) в приемники, изготовленные из водонепроницаемых материалов;
- 5) сооружения, обеспечивающие защиту водных объектов и прилегающих к ним территорий от разливов нефти и нефтепродуктов и иного негативного воздействия на окружающую среду.

Согласно п.8 ст.6 ВК РФ Каждый гражданин вправе пользоваться (без использования механических транспортных средств) береговой полосой водных объектов общего пользования для передвижения и пребывания около них, в том числе для осуществления любительского рыболовства и причаливания плавучих средств.

В отношении территорий ведения гражданами садоводства или огородничества для собственных нужд, размещенных в границах водоохраных зон и не оборудованных сооружениями для очистки сточных вод, до момента их оборудования такими сооружениями и (или) подключения к системам допускается применение приемников, изготовленных из водонепроницаемых материалов, предотвращающих поступление загрязняющих веществ, иных веществ и микроорганизмов в окружающую среду.

ОХРАННАЯ ЗОНА ОБЪЕКТОВ ЭЛЕКТРОСЕТЕВОГО ХОЗЯЙСТВА

Согласно Постановлению Правительства РФ от 24.02.2009 № 160 «О порядке установления охранных зон объектов электросетевого хозяйства и особых условий использования земельных участков, расположенных в границах таких зон» (далее – Постановление № 160), охранные зоны устанавливаются:

- вдоль воздушных линий электропередачи - в виде части поверхности участка земли и воздушного пространства (на высоту, соответствующую

высоте опор воздушных линий электропередачи), ограниченной параллельными вертикальными плоскостями, отстоящими по обе стороны линии электропередачи от крайних проводов при неотклоненном их положении на следующем расстоянии для ВЛ 0,4 - 2 метра, для ВЛ 35 кВ - 15 м

- вдоль подземных кабельных линий электропередачи - в виде части поверхности участка земли, расположенного под ней участка недр (на глубину, соответствующую глубине прокладки кабельных линий электропередачи), ограниченной параллельными вертикальными плоскостями, отстоящими по обе стороны линии электропередачи от крайних кабелей на расстоянии 1 метра (при прохождении кабельных линий напряжением до 1 киловольта в городах под тротуарами - на 0,6 метра в сторону зданий и сооружений и на 1 метр в сторону проезжей части улицы) - вокруг подстанций - в виде части поверхности участка земли и воздушного пространства (на высоту, соответствующую высоте наивысшей точки подстанции), ограниченной вертикальными плоскостями, отстоящими от всех сторон ограждения подстанции по периметру на расстоянии, указанном в подпункте "а" настоящего документа, применительно к высшему классу напряжения подстанции. Вдоль воздушных линий электропередачи - в виде части поверхности участка земли и воздушного пространства (на высоту, соответствующую высоте опор воздушных линий электропередачи), ограниченной параллельными вертикальными плоскостями, отстоящими по обе стороны линии электропередачи от крайних проводов при неотклоненном их положении на следующем расстоянии:

Вдоль подземных кабельных линий электропередачи - в виде части поверхности участка земли, расположенного под ней участка недр (на глубину, соответствующую глубине прокладки кабельных линий электропередачи), ограниченной параллельными вертикальными плоскостями, отстоящими по обе стороны линии электропередачи от крайних кабелей на расстоянии 1 метра (при прохождении кабельных линий напряжением до 1 киловольта в городах под тротуарами - на 0,6 метра в сторону зданий и сооружений и на 1 метр в сторону проезжей части улицы). Проектом межевания снт «ВЕСНА» образован многоконтурный земельный участок, расположенный под опорами электросетевого хозяйства линии ВЛ 0,4 кВ площадью 34 кв.м . Кол-во опор (контуров) - 98 шт. Данный земельный участок вырезан из земельного участка общего пользования снт «ВЕСНА». Контур охранной зоны ЛЭП 0,4 кВт является многоконтурным (6 контуров), рассчитан вдоль линии электропередачи по обе стороны от крайних проводов 2 метра в обе стороны, и внесен в данный проект отдельным координатным описанием. Его площадь составляет 10984 кв.м. Постановлением от 24 февраля 2009 г. N 160 « О ПОРЯДКЕ УСТАНОВЛЕНИЯ ОХРАННЫХ ЗОН ОБЪЕКТОВ ЭЛЕКТРОСЕТЕВОГО ХОЗЯЙСТВА И ОСОБЫХ УСЛОВИЙ ИСПОЛЬЗОВАНИЯ ЗЕМЕЛЬНЫХ УЧАСТКОВ, РАСПОЛОЖЕННЫХ В ГРАНИЦАХ ТАКИХ ЗОН» (в ред.

Постановлений Правительства РФ от 05.06.2013 N 476, от 26.08.2013 N 736, от 17.05.2016 N 444, от 21.12.2018 N 1622, от 18.02.2023 N 270)

Запрещается:

Осуществлять любые действия, которые могут нарушить безопасную работу объектов электросетевого хозяйства, в том числе привести к их повреждению или уничтожению, и (или) повлечь причинение вреда жизни, здоровью граждан и имуществу физических или юридических лиц, а также повлечь нанесение экологического ущерба и возникновение пожаров, в том числе:

а) набрасывать на провода и опоры воздушных линий электропередачи посторонние предметы, а также подниматься на опоры воздушных линий электропередачи;

б) проводить работы, угрожающие повреждению объектов электросетевого хозяйства, размещать объекты и предметы, которые могут препятствовать доступу обслуживающего персонала и техники к объектам электроэнергетики, без сохранения и (или) создания, в том числе в соответствии с требованиями нормативно-технических документов, необходимых для такого доступа проходов и подъездов в целях обеспечения эксплуатации оборудования, зданий и сооружений объектов электроэнергетики, проведения работ по ликвидации аварий и устранению их последствий на всем протяжении границы объекта электроэнергетики;

в) находиться в пределах огороженной территории и помещениях распределительных устройств и подстанций, открывать двери и люки распределительных устройств и подстанций, производить переключения и подключения в электрических сетях (указанное требование не распространяется на работников, занятых выполнением разрешенных в установленном порядке работ), разводить огонь в пределах охранных зон вводных и распределительных устройств, подстанций, воздушных линий электропередачи, а также в охранных зонах кабельных линий электропередачи;

г) размещать свалки;

д) производить работы ударными механизмами, сбрасывать тяжести массой свыше 5 тонн, производить сброс и слив едких и коррозионных веществ и горюче-смазочных материалов (в охранных зонах подземных кабельных линий электропередачи);

е) убирать, уничтожать, перемещать, засыпать и повреждать предупреждающие и информационные знаки (либо предупреждающие и информационные надписи, нанесенные на объекты электроэнергетики); (в ред. Постановления Правительства РФ;

ж) производить переключения и подключения в электрических сетях (указанное требование не распространяется на работников, занятых выполнением разрешенных в установленном порядке работ); (в ред. Постановления Правительства РФ;

з) осуществлять использование земельных участков в качестве испытательных полигонов, мест уничтожения вооружения и захоронения

отходов, возникающих в связи с использованием, производством, ремонтом или уничтожением вооружений или боеприпасов.

В охранных зонах, установленных для объектов электросетевого хозяйства напряжением свыше 1000 вольт, помимо действий, предусмотренных пунктом 8 настоящих Правил, запрещается:

- а) складировать или размещать хранилища любых, в том числе горюче-смазочных, материалов;
- б) размещать детские и спортивные площадки, стадионы, рынки, торговые точки, полевые станы, загоны для скота, гаражи и стоянки всех видов машин и механизмов, проводить любые мероприятия, связанные с большим скоплением людей, не занятых выполнением разрешенных в установленном порядке работ (в охранных зонах воздушных линий электропередачи);
- в) использовать (запускать) любые летательные аппараты, в том числе воздушных змеев, спортивные модели летательных аппаратов (в охранных зонах воздушных линий электропередачи);
- г) бросать якоря с судов и осуществлять их проход с отданными якорями, цепями, лотами, волокушами и тралами (в охранных зонах подводных кабельных линий электропередачи);
- д) осуществлять проход судов с поднятыми стрелами кранов и других механизмов (в охранных зонах воздушных линий электропередачи);
- е) осуществлять остановку транспортных средств на автомобильных дорогах в местах пересечения с воздушными линиями электропередачи с проектным номинальным классом напряжения 330 кВ и выше (исключительно в охранных зонах воздушных линий электропередачи);
- ж) устанавливать рекламные конструкции.

Допускается размещение зданий и сооружений при соблюдении следующих параметров:

- а) размещаемое здание или сооружение не создает препятствий для доступа к объекту электросетевого хозяйства (создаются или сохраняются, в том числе в соответствии с требованиями нормативно-технических документов, проходы и подъезды, необходимые для доступа к объекту электроэнергетики обслуживающего персонала и техники в целях обеспечения оперативного, технического и ремонтного обслуживания оборудования, зданий и сооружений объектов электроэнергетики, проведения работ по ликвидации аварий и устранению их последствий на всем протяжении границы объекта электроэнергетики);
- б) расстояние по горизонтали от элементов зданий и сооружений до проводов воздушных линий электропередачи напряжением до 1 кВ с не изолированными проводами (при наибольшем их отклонении) должно быть не менее:
 - 1,5 метра - от выступающих частей зданий, террас и окон;
 - 1 метра - от глухих стен;

е) под проводами воздушных линий электропередачи допускается размещение следующих видов зданий и (или) сооружений и (или) их пересечение с воздушными линиями электропередачи:

производственные здания и (или) сооружения промышленных предприятий I и II степени огнестойкости в соответствии с техническим регламентом о требованиях пожарной безопасности, если проектный номинальный класс напряжения воздушных линий электропередачи не превышает 220 кВ, а также вне зависимости от проектного номинального класса напряжения воздушных линий электропередачи - здания и сооружения электрических станций и подстанций (включая вспомогательные и обслуживающие объекты), ограждения при условии, что расстояние от наивысшей точки указанных зданий и (или) сооружений, ограждений по вертикали до проводов воздушной линии электропередачи при наибольшей стреле провеса должно быть не менее:

3 метров - при проектном номинальном классе напряжения до 35 кВ; линии связи, линии проводного вещания, если проектный номинальный класс напряжения воздушных линий электропередачи не превышает 500 кВ при условии, что расстояние по вертикали до проводов воздушной линии электропередачи от указанных линий при наибольшей стреле провеса должно быть не менее:

3 метров - при проектном номинальном классе напряжения до 35 кВ; железные дороги при условии, что расстояние по вертикали от головки рельса до проводов воздушной линии электропередачи при наибольшей стреле провеса должно быть не менее:

7,5 метра - при проектном номинальном классе напряжения до 35 кВ; автомобильные дороги при условии, что расстояние по вертикали от покрытия

проезжей части дорог всех категорий до проводов воздушной линии электропередачи при наибольшей стреле провеса должно быть не менее:

7 метров - при проектном номинальном классе напряжения до 35 кВ;

ж) в случае если в соответствии с техническим регламентом о требованиях пожарной безопасности должны соблюдаться противопожарные расстояния между такими зданиями, сооружениями и объектами электроэнергетики, возможность размещения зданий, сооружений в границах охранной зоны определяется исходя из противопожарных расстояний.

При обнаружении в охранных зонах зданий и сооружений, размещенных с нарушением требований пункта 10 настоящих Правил, а также фактов осуществления деятельности (действий) с нарушением требований пунктов 8, 9 и 11 настоящих Правил владельцы объектов электросетевого хозяйства направляют заявление об этих фактах в федеральный орган исполнительной власти, осуществляющий федеральный государственный энергетический надзор, и вправе в соответствии с законодательством Российской Федерации обратиться с требованием об устранении допущенных нарушений в суд и

(или) органы исполнительной власти, уполномоченные на рассмотрение дел о соответствующих правонарушениях.

ОХРАННАЯ ЗОНА ГАЗОРАСПРЕДЕЛИТЕЛЬНЫХ СЕТЕЙ

В соответствии с постановлением Правительства РФ от 20.11.2000 № 878 "Об утверждении Правил охраны газораспределительных сетей" для газораспределительных сетей устанавливаются следующие охраняемые зоны:

- а) вдоль трасс наружных газопроводов - в виде территории, ограниченной условными линиями, проходящими на расстоянии 2 метров с каждой стороны газопровода;
 - б) вдоль трасс подземных газопроводов из полиэтиленовых труб при использовании медного провода для обозначения трассы газопровода - в виде территории, ограниченной условными линиями, проходящими на расстоянии 3 метров от газопровода со стороны провода и 2 метров - с противоположной стороны;
 - в) вдоль трасс наружных газопроводов на вечномёрзлых грунтах независимо от материала труб - в виде территории, ограниченной условными линиями, проходящими на расстоянии 10 метров с каждой стороны газопровода;
 - г) вокруг отдельно стоящих газорегуляторных пунктов - в виде территории, ограниченной замкнутой линией, проведенной на расстоянии 10 метров от границ этих объектов. Для газорегуляторных пунктов, пристроенных к зданиям, охранная зона не регламентируется;
 - д) вдоль подводных переходов газопроводов через судоходные и сплавные реки, озера, водохранилища, каналы - в виде участка водного пространства от водной поверхности до дна, заключенного между параллельными плоскостями, отстоящими на 100 м с каждой стороны газопровода;
 - е) вдоль трасс межпоселковых газопроводов, проходящих по лесам и древесно - кустарниковой растительности, - в виде просек шириной 6 метров, по 3 метра с каждой стороны газопровода. Для надземных участков газопроводов расстояние от деревьев до трубопровода должно быть не менее высоты деревьев в течение всего срока эксплуатации газопровода.
- Таким образом, охранная зона существующих наземных газопроводов на территории проектирования отсутствует.

Регламентом использования территории охранной зоны газораспределительных сетей

Запрещается:

строить объекты жилищно-гражданского и производственного назначения;

сносить и реконструировать мосты, коллекторы, автомобильные и железные дороги с расположенными на них газораспределительными сетями без предварительного выноса этих газопроводов по согласованию с эксплуатационными организациями;

разрушать берегоукрепительные сооружения, водопропускные устройства, земляные и иные сооружения, предохраняющие газораспределительные сети от разрушений;

перемещать, повреждать, засыпать и уничтожать опознавательные знаки, контрольно- измерительные пункты и другие устройства газораспределительных сетей;

устраивать свалки и склады, разливать растворы кислот, солей, щелочей и других химически активных веществ;

огораживать и перегораживать охранные зоны, препятствовать доступу персонала эксплуатационных организаций к газораспределительным сетям, проведению обслуживания и устранению повреждений газораспределительных сетей;

разводить огонь и размещать источники огня;

рыть погреба, копать и обрабатывать почву сельскохозяйственными и мелиоративными орудиями и механизмами на глубину более 0,3 м;

открывать калитки и двери газорегуляторных пунктов, станций катодной и дренажной защиты, люки подземных колодцев, включать или отключать электроснабжение средств связи, освещения и систем телемеханики;

набрасывать, приставлять и привязывать к опорам и надземным газопроводам, ограждениям и зданиям газораспределительных сетей посторонние предметы, лестницы, влезать на них;

самовольно подключаться к газораспределительным сетям.

Допускается:

проведение лесохозяйственных, сельскохозяйственных и других работ, не связанные с нарушением земельного горизонта и обработкой почвы на глубину более 0,3 м, при условии предварительного письменного уведомления эксплуатационной организации;

хозяйственная деятельность в охранных зонах газораспределительных сетей, при которой производится нарушение поверхности земельного участка и обработка почвы на глубину более 0,3 м, на основании письменного разрешения эксплуатационной организации газораспределительных сетей.

Минимальные отступы от сетей водопровода

В целях предохранения источников водоснабжения от возможного загрязнения в соответствии с требованиями СанПиН 2.1.4.1110-02 «Зоны санитарной охраны источников водоснабжения и водопроводов питьевого назначения», на территории проектирования предусматривается организация зона санитарной охраны водопровода. А также предусмотрена защита фундаментов зданий и сооружений от технических аварий на сетях и объектах водоотведения ливневой и бытовой канализации с соблюдением охранных и санитарно- защитных зон в соответствии с:

СП 42.13330.2016 Градостроительство. Планировка и застройка городских и сельских поселений. Актуализированная редакция СНиП 2.07.01-89* СанПиН 2.2.1/2.1.1.1200-03 «Санитарно-защитные зоны и санитарная классификация предприятий, сооружений и иных объектов».

Зона публичного сервитута

В соответствии с положениями статьи 43 части 5 Градостроительного Кодекса на чертеже межевания подлежат отображению границы зон действия публичных сервитутов.

В период подготовки проекта межевания не выявлены сведения о зарегистрированном сервитуте на территории СНТ «ВЕСНА» в государственном кадастре недвижимости.

ОБЪЕКТЫ ИСТОРИКО-КУЛЬТУРНОГО НАСЛЕДИЯ

Согласно Правил землепользования и застройки городского округа Евпатории №1-86/2 от 22.02.2019 (с изменениями от 23.04.2021 № 2-29/7) и Решения о внесении изменений в действующие ПЗЗ от 28.01.2022г 3 2-41/7 в границах проектируемой территории объекты историко-культурного наследия - отсутствуют.

СХЕМА СУЩЕСТВУЮЩИХ ЗЕМЕЛЬНЫХ УЧАСТКОВ И ОГРАЖДЕНИЙ СНТ "ВЕСНА"

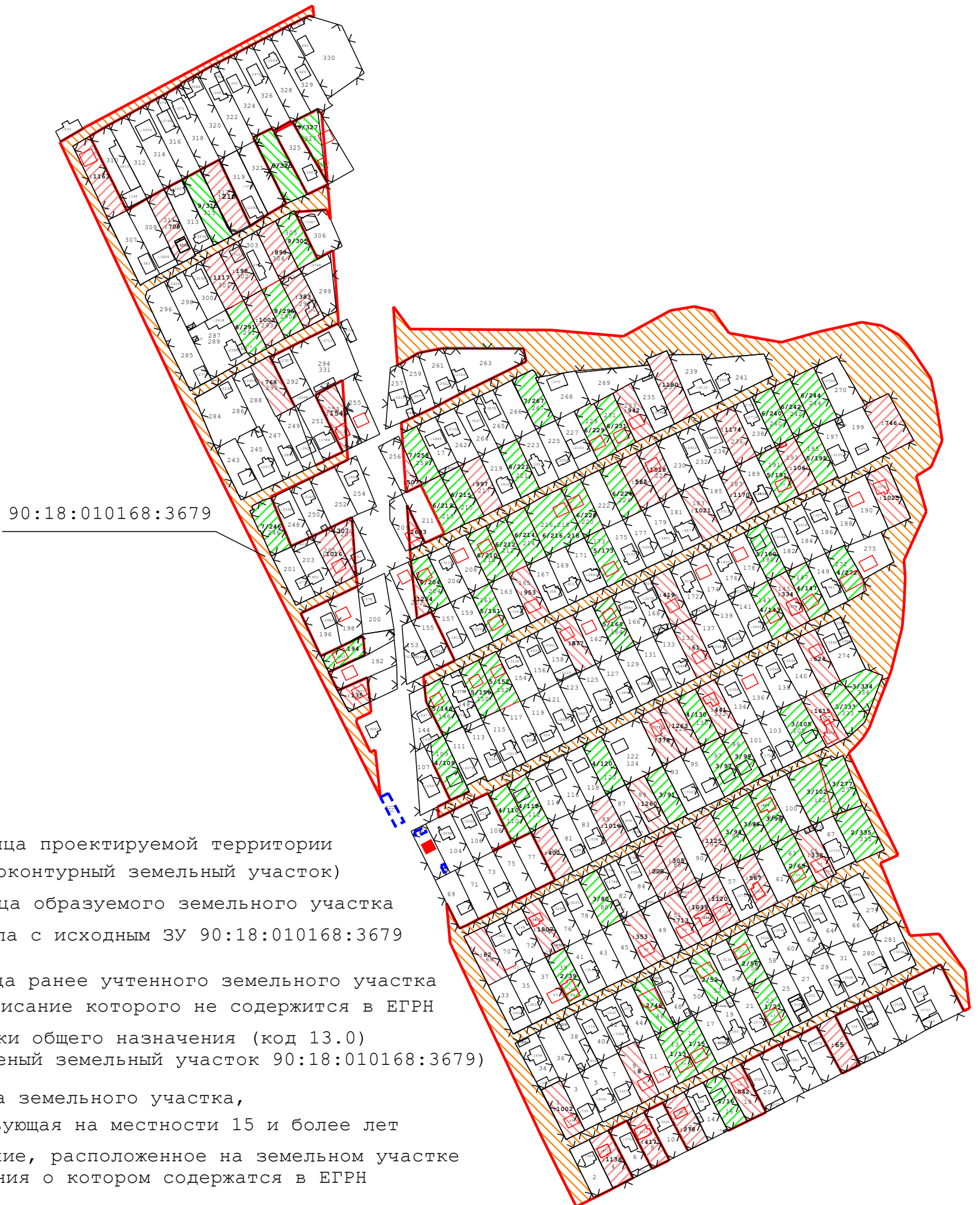


- граница проектируемой территории
(многоконтурный земельный участок)
- граница земельного участка,
существующая на местности 15 и более лет
- строение, расположенное на земельном участке
сведения о котором содержатся в ЕГРН
- строение, расположенное на земельном участке,
сведения о котором не содержатся в ЕГРН
- 70 — порядковый номер ЗУ
- ◆ — здание конторы
(не входит в проектируемую территорию)
- объекты и сооружения, не вошедшие в границы
межевания

СХЕМА ПРОЕКТА МЕЖЕВАНИЯ СНТ "ВЕСНА" г.ЕВПАТОРИЯ				
		Чертеж межевания территории		
		СХЕМА ФАКТИЧЕСКОГО РАСПОЛОЖЕНИЯ земельных участков СНТ ВЕСНА топо-геодезическая съёмка (2022г)		
		лифт	листов	
		1	2	
		ИП Кадастровый инженер Никулина Наталия Анатольевна		
Исполнитель проекта	Исполнитель			
Кад. номер	Исполнитель			
Исполнитель	Исполнитель			
Исполнитель	Исполнитель			

СХЕМА ПРОЕКТА МЕЖЕВАНИЯ СНТ "ВЕСНА" Г.ЕВПАТОРИЯ

СХЕМА ОБРАЗУЕМЫХ ЗЕМЕЛЬНЫХ УЧАСТКОВ




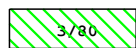


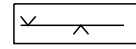


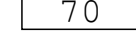



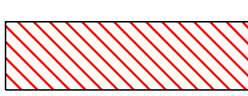
-  — граница проектируемой территории (многоконтурный земельный участок)
-  — граница образуемого земельного участка путём раздела с исходным ЗУ 90:18:010168:3679
-  — граница ранее учтенного земельного участка координатное описание которого не содержится в ЕГРН
-  — участки общего назначения (код 13.0) (измененный земельный участок 90:18:010168:3679)
-  — граница земельного участка, существующая на местности 15 и более лет
-  — строение, расположенное на земельном участке сведения о котором содержатся в ЕГРН
-  — строение, расположенное на земельном участке, сведения о котором не содержатся в ЕГРН
-  — порядковый номер ЗУ
-  — здание конторы (не входит в проектируемую территорию)
-  — объекты и сооружения, не вошедшие в границы межевания

СХЕМА ПРОЕКТА МЕЖЕВАНИЯ СНТ "ВЕСНА" Г.ЕВПАТОРИЯ				
		Чертеж межевания территории		
		СХЕМА РАСПОЛОЖЕНИЯ ОБРАЗУЕМЫХ земельных участков СНТ ВЕСНА, ранее учтенных земельных участков		
		лифт	листов	
		планировочное решение	1	2
		М 1:1000		
		ИП		
		Кадастровый инженер		
		Никулина Наталия Анатольевна		

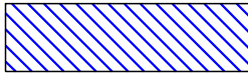
СХЕМА ПРОЕКТА МЕЖЕВАНИЯ СНТ "ВЕСНА" Г.ЕВПАТОРИЯ ПЕРЕРАСПРЕДЕЛЯЕМЫЕ ЗЕМЕЛЬНЫЕ УЧАСТКИ



граница проектируемой территории снт "ВЕСНА"



образованный земельный участок согласно настоящего проекта межевания, права на которые возникли ранее (ранее учтённые земельные участки). Подлежат снятию с кадастрового учёта путём перераспределения с муниципальными землями



образуемый земельный участок путем перераспределения с муниципальными землями, права на которые не возникли в силу сложившихся обстоятельств

СХЕМА ПРОЕКТА МЕЖЕВАНИЯ СНТ "ВЕСНА" Г.ЕВПАТОРИЯ				
		Чертеж межевания территории		
		перераспределение земель		лист
		планировочное решение		листов
		М 1:1000		1 2
		ИП		
		Кадастровый инженер		
		Никулина Наталья Анатольевна		

СХЕМА ПРОЕКТА МЕЖЕВАНИЯ СНТ "ВЕСНА" Г.ЕВПАТОРИЯ

Границы зон с особыми условиями использования территорий

Границы особо охраняемых природных территорий

ЗООУИТ 90:00-6.229

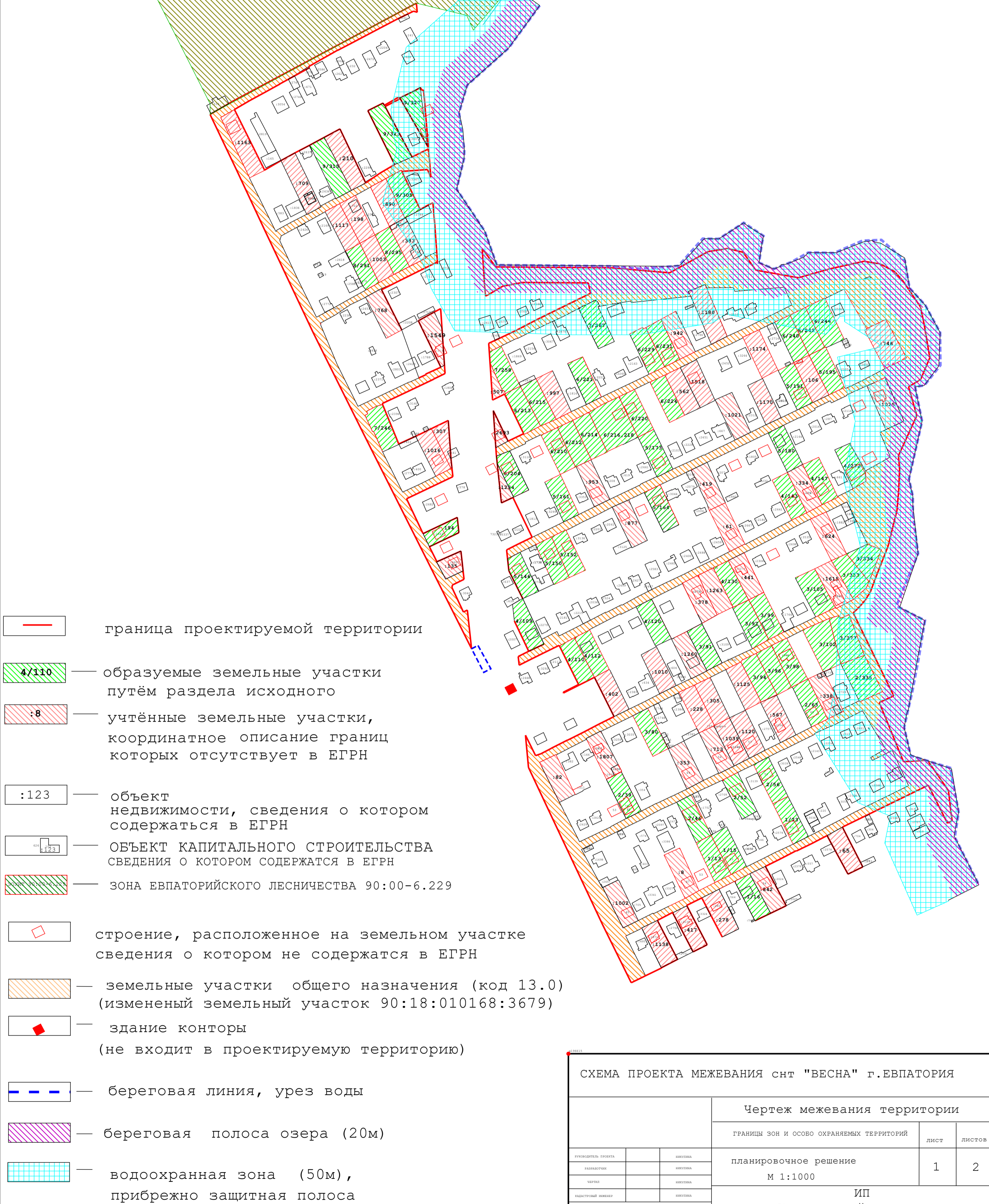


СХЕМА ПРОЕКТА МЕЖЕВАНИЯ СНТ "ВЕСНА" Г.ЕВПАТОРИЯ

Чертеж межевания территории

ГРАНИЦЫ ЗОН И ОСОБО ОХРАНЯЕМЫХ ТЕРРИТОРИЙ

планировочное решение
М 1:1000

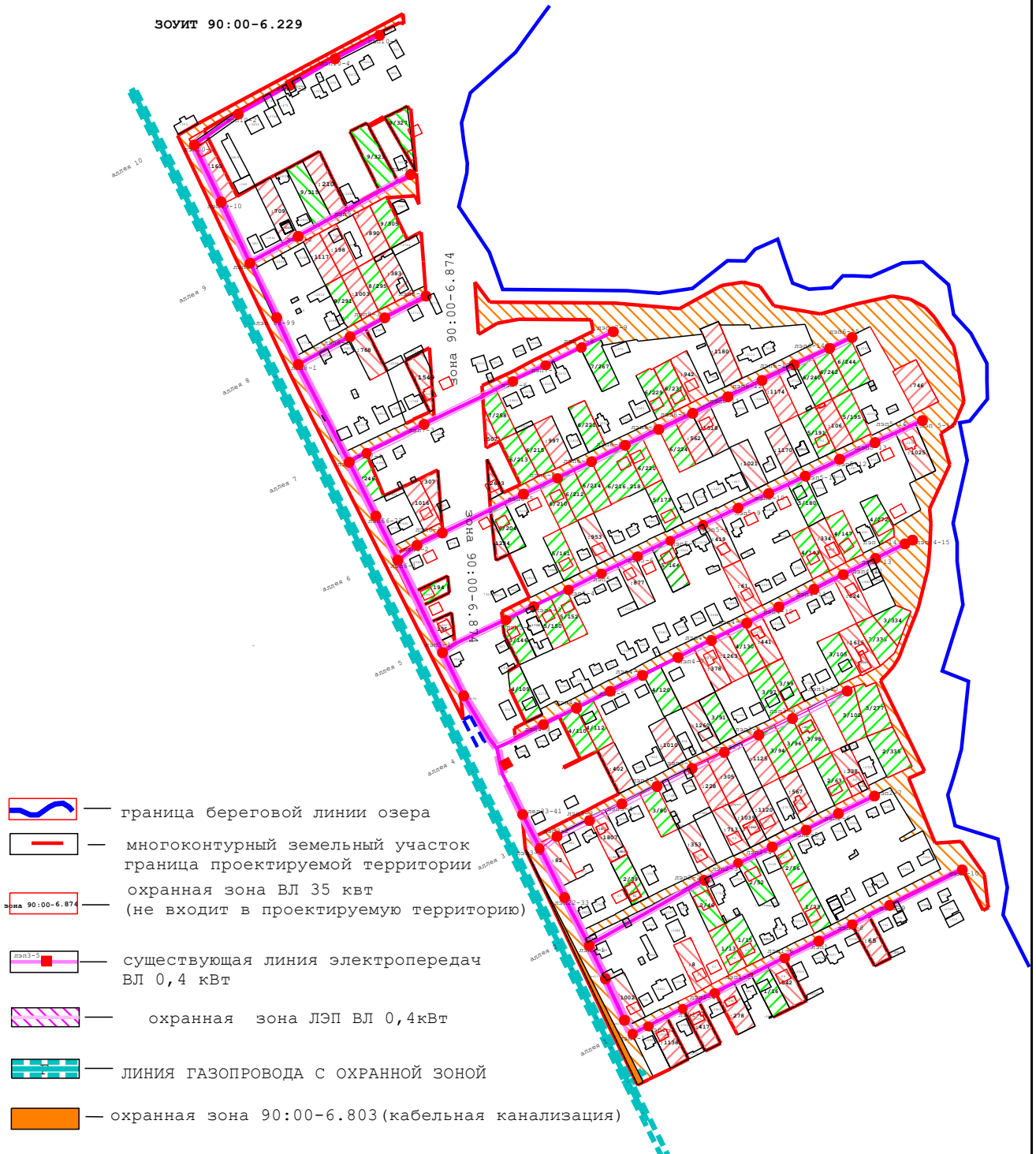
ИП
Кадастровый инженер
Никулина Наталия Анатольевна

РУКОВОДИТЕЛЬ ПРОЕКТА	НИКУЛИНА
РАЗРАБОТЧИК	НИКУЛИНА
ЧЕРТЕЖ	НИКУЛИНА
КАДАСТРОВЫЙ ИНЖЕНЕР	НИКУЛИНА

лист	листов
1	2

СХЕМА ПРОЕКТА МЕЖЕВАНИЯ снт "ВЕСНА" г.ЕВПАТОРИЯ
 РАСПОЛОЖЕНИЕ ОБЪЕКТОВ ЭЛЕКТРОХОЗЯЙСТВА
 ОХРАННАЯ ЗОНА ВЛ 0,4 Квт

ЗООУИТ 90:00-6.229






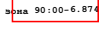







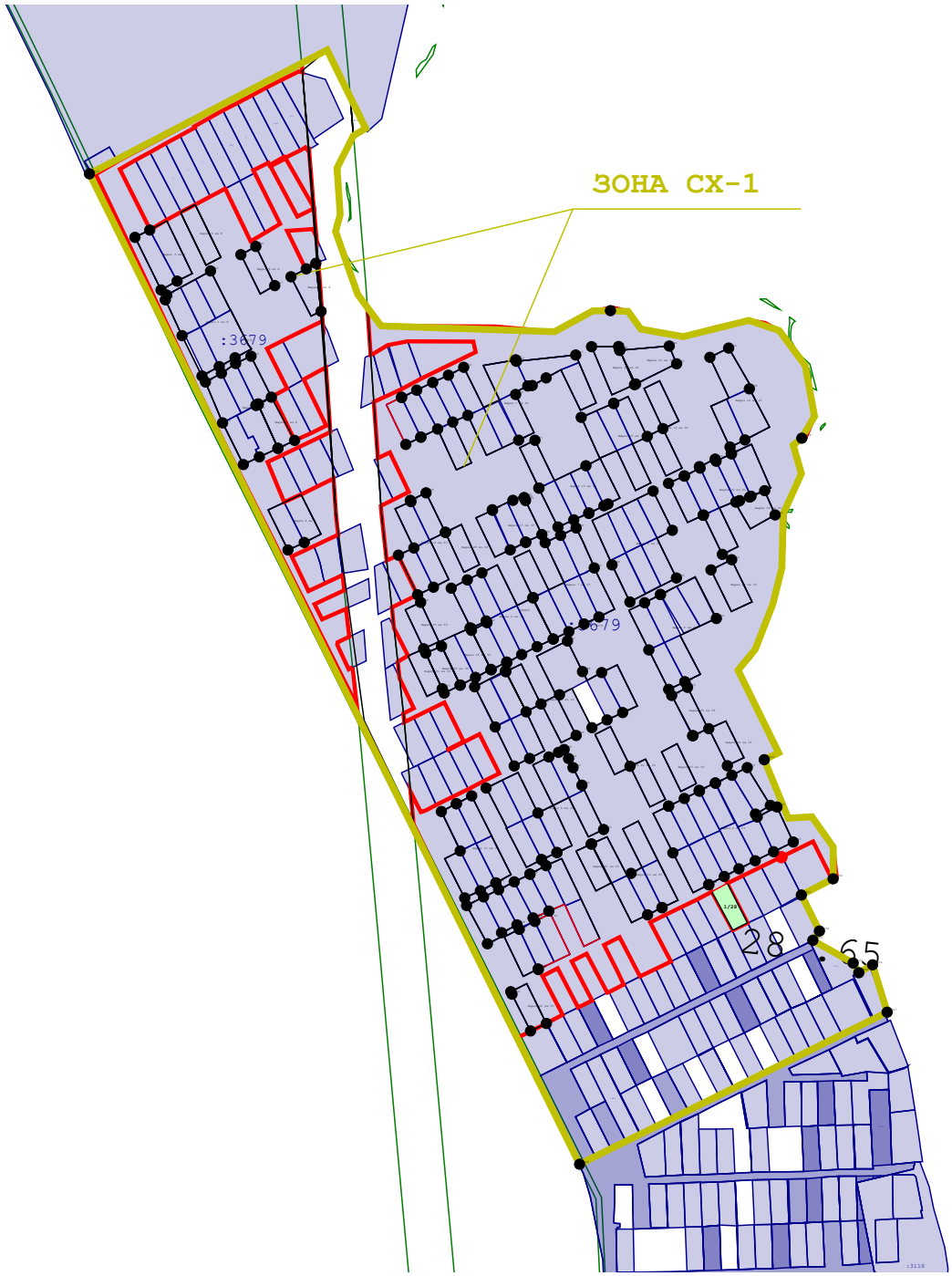
-  — граница береговой линии озера
-  — многоконтурный земельный участок
граница проектируемой территории
-  — охранная зона ВЛ 35 квт
(не входит в проектируемую территорию)
-  — существующая линия электропередач
ВЛ 0,4 квт
-  — охранная зона ЛЭП ВЛ 0,4квт
-  — ЛИНИЯ ГАЗОПРОВОДА С ОХРАННОЙ ЗОНОЙ
-  — охранная зона 90:00-6.803 (кабельная канализация)
-  — образуемый земельный участок путём
раздела с исходным 90:18:010168:3679
-  — ранее учтенный земельный участок,
координатное описание границ которого
не содержится в ЕГРН
-  — земельные участки общего назначения
(код 13.0) (измененный земельный участок
90:18:010168:3679)
-  — строение, расположенное на земельном участке
сведения о котором содержатся в ЕГРН

СХЕМА ПРОЕКТА МЕЖЕВАНИЯ снт "ВЕСНА" г.ЕВПАТОРИЯ				
		Чертеж межевания территории		
		объекты электрохозяйства, газ, охранные зоны	лист	листов
		планировочное решение М 1:1000	1	2
ИП Кадастровый инженер Никулина Наталья Анатольевна				



ПРОЕКТ МЕЖЕВАНИЯ ЗЕМЕЛЬНЫХ УЧАСТКОВ

Проектный план



Масштаб 1:5 000

Условные обозначения:

-  - граница зоны СХ-1
-  - граница планируемой территории ЗУ кн 90:18:010168:3679

Кадастровый инженер

(подпись)

/ Никулина Н.А. /

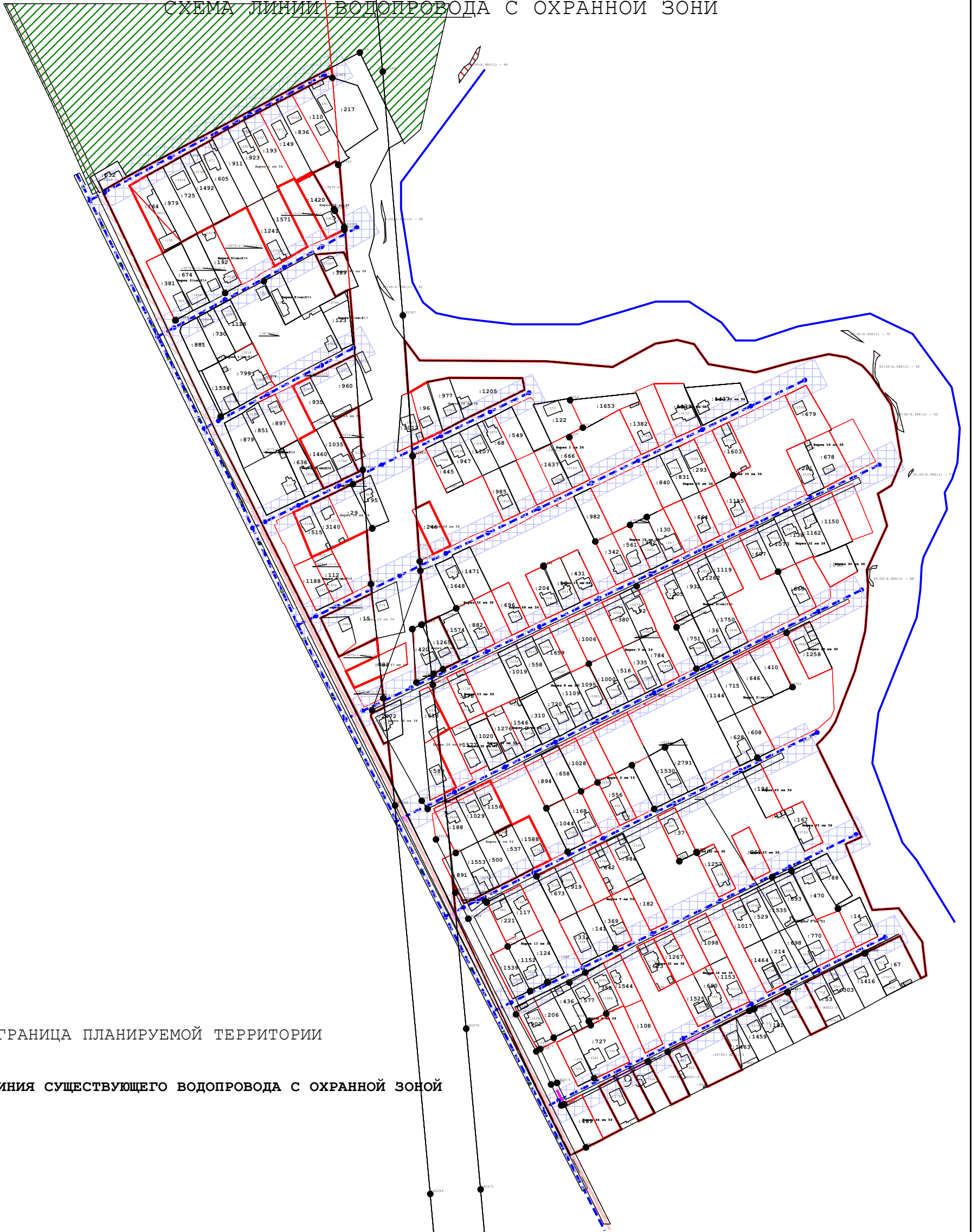
(расшифровка подписи)

« _____ » _____ 20 _____ г.
(дата)

М.П.

СХЕМА ПРОЕКТА МЕЖЕВАНИЯ СНТ "ВЕСНА" Г.ЕВПАТОРИЯ

СХЕМА ЛИНИИ ВОДОПРОВОДА С ОХРАННОЙ ЗОНОЙ




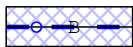
-  — ГРАНИЦА ПЛАНИРУЕМОЙ ТЕРРИТОРИИ
-  — ЛИНИЯ СУЩЕСТВУЮЩЕГО ВОДОПРОВОДА С ОХРАННОЙ ЗОНОЙ

СХЕМА ПРОЕКТА МЕЖЕВАНИЯ СНТ "ВЕСНА" Г.ЕВПАТОРИЯ

		Чертеж межевания территории		
		СХЕМА ВОДОПРОВОДА С ОХРАННОЙ ЗОНОЙ	ЛИСТ	ЛИСТОВ
		планировочное решение м 1:2000	1	2
		ИП Кадастровый инженер Никулина Наталия Анатольевна		
УТВЕРДИТЕЛЬ ПРОЕКТА	ИЗДАТЕЛЬ			
КАДАСТРОВЫЙ ИНЖЕНЕР	ИЗДАТЕЛЬ			

ИСХОДНЫЕ МАТЕРИАЛЫ


Государственный комитет по государственной регистрации и кадастру Республики Крым
полное наименование органа регистрации прав
Выписка из Единого государственного реестра недвижимости об объекте недвижимости

Сведения о характеристиках объекта недвижимости

На основании запроса от 01.03.2024, поступившего на рассмотрение 01.03.2024, сообщаем, что согласно записям Единого государственного реестра недвижимости:

Раздел 1 Лист 1

Земельный участок			
вид объекта недвижимости			
Лист № 1 раздела 1	Всего листов раздела 1: 3	Всего разделов: 8	Всего листов выписки: 88
01.03.2024г. № КУВИ-001/2024-60897368			
Кадастровый номер:	90:18:010168:3476		
Номер кадастрового квартала:	90:18:010168		
Дата присвоения кадастрового номера:	25.01.2024		
Ранее присвоенный государственный учетный номер:	данные отсутствуют		
Местоположение:	Республика Крым, г Евпатория		
Площадь:	90657 +/- 105		
Кадастровая стоимость, руб.:	34541376.42		
Кадастровые номера расположенных в пределах земельного участка объектов недвижимости:	данные отсутствуют		
Кадастровые номера объектов недвижимости, из которых образован объект недвижимости:	90:18:010168:3338		
Кадастровые номера образованных объектов недвижимости:	данные отсутствуют		
Категория земель:	Земли населенных пунктов		
Виды разрешенного использования:	ведение садоводства		
Сведения о кадастровом инженерере:	Никулина Наталья Анатольевна, СНИЛС 184-198-214 95, дата завершения кадастровых работ: 23.01.2024		
Сведения о лесах, водных объектах и об иных природных объектах, расположенных в пределах земельного участка:	данные отсутствуют		
Сведения о том, что земельный участок полностью расположен в границах зоны с особыми условиями использования территории, территории объекта культурного наследия, публичного сервитута:	данные отсутствуют		
Сведения о том, что земельный участок расположен в границах особой экономической зоны, территории опережающего социально-экономического развития, зоны территориального развития в Российской Федерации, игровой зоны:	данные отсутствуют		

полное наименование должности	 ДОКУМЕНТ ПОДПИСАН ЭЛЕКТРОННОЙ ПОДПИСЬЮ Сертификат: 00BV056B7401CB38D2B3576ACDC8425108 Владелец: ФЕДЕРАЛЬНАЯ СЛУЖБА ГОСУДАРСТВЕННОЙ РЕГИСТРАЦИИ, КАДАСТРА И КАРТОГРАФИИ Действителен: с 27.06.2023 по 19.09.2024	инициалы, фамилия

Земельный участок			
вид объекта недвижимости			
Лист № 2 раздела 1	Всего листов раздела 1: 3	Всего разделов: 8	Всего листов выписки: 88
01.03.2024г. № КУВИ-001/2024-60897368			
Кадастровый номер:		90:18:010168:3476	
Сведения о том, что земельный участок расположен в границах особо охраняемой природной территории, охотничьих угодий, лесничеств:		данные отсутствуют	
Сведения о результатах проведения государственного земельного надзора:		данные отсутствуют	
Сведения о расположении земельного участка в границах территории, в отношении которой утвержден проект межевания территории:		данные отсутствуют	
Условный номер земельного участка:		данные отсутствуют	
Сведения о принятии акта и (или) заключении договора, предусматривающих предоставление в соответствии с земельным законодательством исполнительным органом государственным органом власти или органом местного самоуправления, находящегося в государственной или муниципальной собственности земельного участка для строительства наемного дома социального использования или наемного дома коммерческого использования:		данные отсутствуют	
Сведения о том, что земельный участок или земельные участки образованы на основании решения об изъятии земельного участка и (или) расположенного на нем объекта недвижимости для государственных или муниципальных нужд:		данные отсутствуют	
Сведения о том, что земельный участок образован из земель или земельного участка, государственная собственность на которые не разграничена:		данные отсутствуют	
Сведения о наличии земельного спора о местоположении границ земельных участков:		данные отсутствуют	
Статус записи об объекте недвижимости:		Сведения об объекте недвижимости имеют статус "актуальные"	
Особые отметки:		Посредством данного земельного участка обеспечен доступ к земельному участку (земельным участкам) с кадастровым номером (кадастровыми номерами): 90:18:010168:1166. Сведения об ограничениях права на объект недвижимости, обременениях данного объекта, не зарегистрированных в реестре прав, ограничений прав и обременений недвижимого имущества: вид ограничения (обременения): ограничения прав на земельный участок, предусмотренные статьей 56 Земельного кодекса Российской Федерации; срок действия: с 25.01.2024; реквизиты документа-основания: выписка о правах на объект недвижимого имущества от 21.12.2018 №	



ДОКУМЕНТ ПОДПИСАН
ЭЛЕКТРОННОЙ ПОДПИСЬЮ

Сертификат: 00ВВ056В7401СВ38Д2В3576АСДС8425108

Владелец: ФЕДЕРАЛЬНАЯ СЛУЖБА ГОСУДАРСТВЕННОЙ

РЕГИСТРАЦИИ, КАДАСТРА И КАРТОГРАФИИ

Действителен: с 27.06.2023 по 19.09.2024

полное наименование должности

инициалы, фамилия

Земельный участок			
вид объекта недвижимости			
Лист № 3 раздела 1	Всего листов раздела 1: 3	Всего разделов: 8	Всего листов выписки: 88
01.03.2024г. № КУВИ-001/2024-60897368			
Кадастровый номер:		90:18:010168:3476	
		90:11:110301:1783-90/090/2018-5; "Об утверждении Правил охраны линий и сооружений связи Российской Федерации" от 09.06.1995 № 578. вид ограничения (обременения): ограничения прав на земельный участок, предусмотренные статьей 56 Земельного кодекса Российской Федерации; срок действия: с 25.01.2024; реквизиты документа-основания: постановление "О порядке установления охранных зон объектов электросетевого хозяйства и особых условий использования земельных участков, расположенных в границах таких зон" от 24.02.2009 № 160 выдан: Правительство Российской Федерации.	
Получатель выписки:		Михальченко Светлана Алексеевна	

полное наименование должности	 ДОКУМЕНТ ПОДПИСАН ЭЛЕКТРОННОЙ ПОДПИСЬЮ Сертификат: 00ВВ056В7401СВ38D2В3576АСDС8425108 Владелец: ФЕДЕРАЛЬНАЯ СЛУЖБА ГОСУДАРСТВЕННОЙ РЕГИСТРАЦИИ, КАДАСТРА И КАРТОГРАФИИ Действителен: с 27.06.2023 по 19.09.2024	инициалы, фамилия
-------------------------------	---	-------------------

Выписка из Единого государственного реестра недвижимости об объекте недвижимости
Сведения о зарегистрированных правах

Земельный участок			
вид объекта недвижимости			
Лист № 1 раздела 2	Всего листов раздела 2: 2	Всего разделов: 8	Всего листов выписки: 88
01.03.2024г. № КУВИ-001/2024-60897368			
Кадастровый номер:		90:18:010168:3476	
1	Правообладатель (правообладатели):	1.1	Муниципальное образование городской округ Евпатория Республика Крым
	Сведения о возможности предоставления третьим лицам персональных данных физического лица:	1.1.1	данные отсутствуют
2	Вид, номер, дата и время государственной регистрации права:	2.1	Собственность 90:18:010168:3476-91/017/2024-1 25.01.2024 12:11:19
3	Сведения об осуществлении государственной регистрации сделки, права без необходимого в силу закона согласия третьего лица, органа:	3.1	данные отсутствуют
4	Ограничение прав и обременение объекта недвижимости:	не зарегистрировано	
5	Договоры участия в долевом строительстве:	не зарегистрировано	
6	Заявленные в судебном порядке права требования:	данные отсутствуют	
7	Сведения о возможности предоставления третьим лицам персональных данных физического лица	данные отсутствуют	
8	Сведения о возражении в отношении зарегистрированного права:	данные отсутствуют	
9	Сведения о наличии решения об изъятии объекта недвижимости для государственных и муниципальных нужд:	данные отсутствуют	
10	Сведения о невозможности государственной регистрации без личного участия правообладателя или его законного представителя:	данные отсутствуют	
11	Правопритязания и сведения о наличии поступивших, но не рассмотренных заявлений о проведении государственной регистрации права (перехода, прекращения права), ограничения права или обременения объекта недвижимости, сделки в отношении объекта недвижимости:	отсутствуют	



ДОКУМЕНТ ПОДПИСАН
ЭЛЕКТРОННОЙ ПОДПИСЬЮ

Сертификат: 00BV056B7401CB38D2B3576ACDC8425108

Владелец: ФЕДЕРАЛЬНАЯ СЛУЖБА ГОСУДАРСТВЕННОЙ
РЕГИСТРАЦИИ, КАДАСТРА И КАРТОГРАФИИ
Действителен: с 27.06.2023 по 19.09.2024

полное наименование должности

инициалы, фамилия

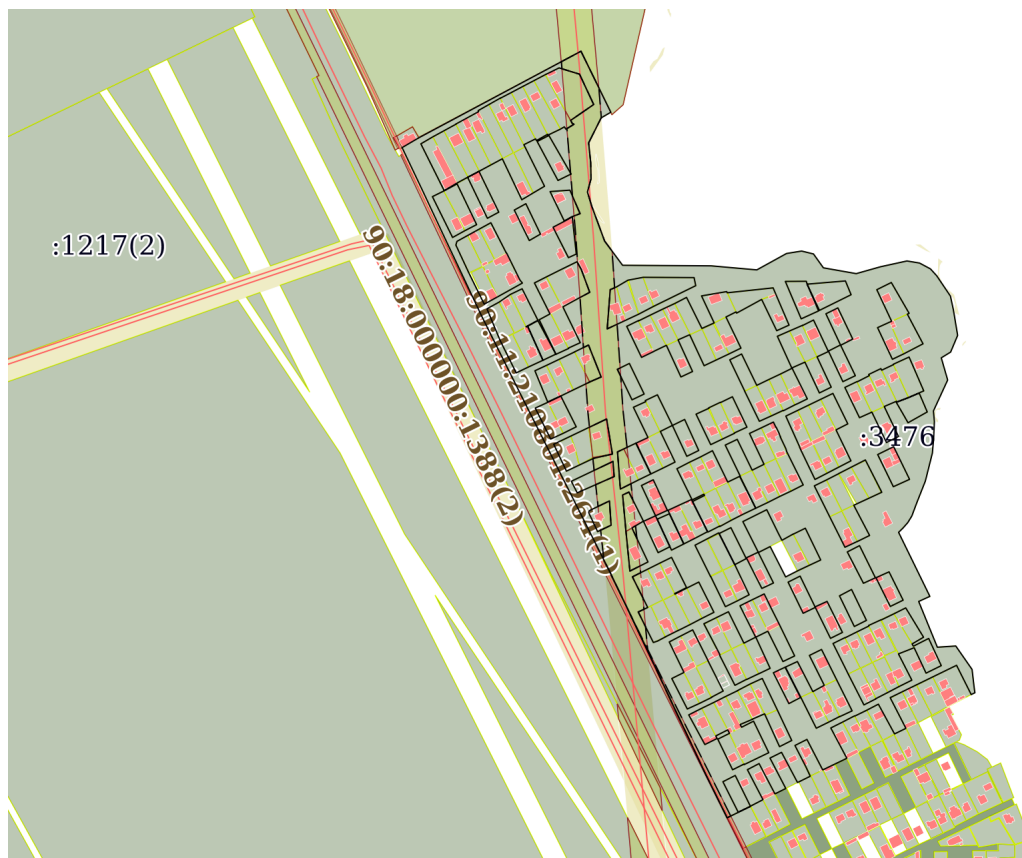
Земельный участок			
вид объекта недвижимости			
Лист № 2 раздела 2	Всего листов раздела 2: 2	Всего разделов: 8	Всего листов выписки: 88
01.03.2024г. № КУВИ-001/2024-60897368			
Кадастровый номер:		90:18:010168:3476	
11	Сведения о невозможности государственной регистрации перехода, прекращения, ограничения права на земельный участок из земель сельскохозяйственного назначения:	данные отсутствуют	

полное наименование должности	 ДОКУМЕНТ ПОДПИСАН ЭЛЕКТРОННОЙ ПОДПИСЬЮ Сертификат: 00ВВ056В7401СВ38D2В3576АСDС8425108 Владелец: ФЕДЕРАЛЬНАЯ СЛУЖБА ГОСУДАРСТВЕННОЙ РЕГИСТРАЦИИ, КАДАСТРА И КАРТОГРАФИИ Действителен: с 27.06.2023 по 19.09.2024	инициалы, фамилия
-------------------------------	---	-------------------

Выписка из Единого государственного реестра недвижимости об объекте недвижимости
Описание местоположения земельного участка

Земельный участок			
вид объекта недвижимости			
Лист № 1 раздела 3	Всего листов раздела 3: 1	Всего разделов: 8	Всего листов выписки: 88
01.03.2024г. № КУВИ-001/2024-60897368			
Кадастровый номер:		90:18:010168:3476	

План (чертеж, схема) земельного участка



Масштаб 1:7000

Условные обозначения:

	 ДОКУМЕНТ ПОДПИСАН ЭЛЕКТРОННОЙ ПОДПИСЬЮ Сертификат: 00BV056V7401CB38D2B3576ACDC8425108 Владелец: ФЕДЕРАЛЬНАЯ СЛУЖБА ГОСУДАРСТВЕННОЙ РЕГИСТРАЦИИ, КАДАСТРА И КАРТОГРАФИИ Действителен: с 27.06.2023 по 19.09.2024	
полное наименование должности		инициалы, фамилия

Выписка из Единого государственного реестра недвижимости об объекте недвижимости

Описание местоположения земельного участка

Земельный участок			
вид объекта недвижимости			
Лист № 1 раздела 3.1	Всего листов раздела 3.1: 46	Всего разделов: 8	Всего листов выписки: 88
01.03.2024г. № КУВИ-001/2024-60897368			
Кадастровый номер:		90:18:010168:3476	

Описание местоположения границ земельного участка							
№ п/п	Номер точки		Дирекционный угол	Горизонтальное проложение, м	Описание закрепления на местности	Кадастровые номера смежных участков	Сведения об адресах правообладателей смежных земельных участков
	начальная	конечная					
1	2	3	4	5	6	7	8
1	1.1.1	1.1.2	334°34.6`	44.44	данные отсутствуют	данные отсутствуют	данные отсутствуют
2	1.1.2	1.1.3	60°1.1`	0.6	данные отсутствуют	90:18:010168:532	Россия, Республика Крым, г. Евпатория, СВТ "Весна", 10 аллея, д. 308а
3	1.1.3	1.1.4	59°41.6`	15.08	данные отсутствуют	90:18:010168:532	Россия, Республика Крым, г. Евпатория, СВТ "Весна", 10 аллея, д. 308а
4	1.1.4	1.1.5	59°41.0`	2.73	данные отсутствуют	90:18:010168:532	Россия, Республика Крым, г. Евпатория, СВТ "Весна", 10 аллея, д. 308а
5	1.1.5	1.1.6	61°53.8`	172.27	данные отсутствуют	данные отсутствуют	данные отсутствуют
6	1.1.6	1.1.7	153°56.2`	63.75	данные отсутствуют	90:18:010168:2568	данные отсутствуют
7	1.1.7	1.1.8	239°42.5`	10.53	данные отсутствуют	данные отсутствуют	данные отсутствуют
8	1.1.8	1.1.9	206°35.1`	26.21	данные отсутствуют	данные отсутствуют	данные отсутствуют
9	1.1.9	1.1.10	174°1.0`	18.61	данные отсутствуют	данные отсутствуют	данные отсутствуют
10	1.1.10	1.1.11	178°54.7`	15.26	данные отсутствуют	данные отсутствуют	данные отсутствуют
11	1.1.11	1.1.12	195°12.5`	12.81	данные отсутствуют	данные отсутствуют	данные отсутствуют
12	1.1.12	1.1.13	163°5.3`	13.92	данные отсутствуют	данные отсутствуют	данные отсутствуют
13	1.1.13	1.1.14	159°43.9`	34.87	данные отсутствуют	данные отсутствуют	данные отсутствуют
14	1.1.14	1.1.15	143°26.0`	28.3	данные отсутствуют	данные отсутствуют	данные отсутствуют
15	1.1.15	1.1.16	90°22.0`	83.07	данные отсутствуют	данные отсутствуют	данные отсутствуют
16	1.1.16	1.1.17	95°3.4`	43.01	данные отсутствуют	данные отсутствуют	данные отсутствуют
17	1.1.17	1.1.18	61°7.1`	31.86	данные отсутствуют	данные отсутствуют	данные отсутствуют
18	1.1.18	1.1.19	80°48.8`	14.34	данные отсутствуют	данные отсутствуют	данные отсутствуют
19	1.1.19	1.1.20	103°46.9`	11.46	данные отсутствуют	данные отсутствуют	данные отсутствуют
20	1.1.20	1.1.21	144°27.7`	16	данные отсутствуют	данные отсутствуют	данные отсутствуют



ДОКУМЕНТ ПОДПИСАН
ЭЛЕКТРОННОЙ ПОДПИСЬЮ

Сертификат: 00BV056B7401CB38D2B3576ACDC8425108

Владелец: ФЕДЕРАЛЬНАЯ СЛУЖБА ГОСУДАРСТВЕННОЙ
РЕГИСТРАЦИИ, КАДАСТРА И КАРТОГРАФИИ
Действителен: с 27.06.2023 по 19.09.2024

полное наименование должности

инициалы, фамилия

Земельный участок

вид объекта недвижимости

Лист № 2 раздела 3.1

Всего листов раздела 3.1: 46

Всего разделов: 8

Всего листов выписки: 88

01.03.2024г. № КУВИ-001/2024-60897368

Кадастровый номер:

90:18:010168:3476

1	2	3	4	5	6	7	8
21	1.1.21	1.1.22	100°1.2'	31.27	данные отсутствуют	данные отсутствуют	данные отсутствуют
22	1.1.22	1.1.23	74°12.5'	23.59	данные отсутствуют	данные отсутствуют	данные отсутствуют
23	1.1.23	1.1.24	77°36.9'	25.5	данные отсутствуют	данные отсутствуют	данные отсутствуют
24	1.1.24	1.1.25	99°28.2'	11.97	данные отсутствуют	данные отсутствуют	данные отсутствуют
25	1.1.25	1.1.26	118°8.2'	11.58	данные отсутствуют	данные отсутствуют	данные отсутствуют
26	1.1.26	1.1.27	137°34.0'	8.68	данные отсутствуют	данные отсутствуют	данные отсутствуют
27	1.1.27	1.1.28	145°59.2'	23.08	данные отсутствуют	данные отсутствуют	данные отсутствуют
28	1.1.28	1.1.29	167°52.0'	13.23	данные отсутствуют	данные отсутствуют	данные отсутствуют
29	1.1.29	1.1.30	170°32.5'	24.28	данные отсутствуют	данные отсутствуют	данные отсутствуют
30	1.1.30	1.1.31	202°47.8'	17.01	данные отсутствуют	данные отсутствуют	данные отсутствуют
31	1.1.31	1.1.32	238°22.7'	10.3	данные отсутствуют	данные отсутствуют	данные отсутствуют
32	1.1.32	1.1.33	163°54.5'	21.65	данные отсутствуют	данные отсутствуют	данные отсутствуют
33	1.1.33	1.1.34	204°40.3'	31.94	данные отсутствуют	данные отсутствуют	данные отсутствуют
34	1.1.34	1.1.35	175°10.4'	9.99	данные отсутствуют	данные отсутствуют	данные отсутствуют
35	1.1.35	1.1.36	182°19.9'	15.49	данные отсутствуют	данные отсутствуют	данные отсутствуют
36	1.1.36	1.1.37	184°59.5'	14.25	данные отсутствуют	данные отсутствуют	данные отсутствуют
37	1.1.37	1.1.38	194°5.0'	27	данные отсутствуют	данные отсутствуют	данные отсутствуют
38	1.1.38	1.1.39	201°32.3'	21.79	данные отсутствуют	данные отсутствуют	данные отсутствуют
39	1.1.39	1.1.40	200°31.6'	13.43	данные отсутствуют	данные отсутствуют	данные отсутствуют
40	1.1.40	1.1.41	211°36.8'	7.27	данные отсутствуют	данные отсутствуют	данные отсутствуют
41	1.1.41	1.1.42	221°17.8'	6.79	данные отсутствуют	данные отсутствуют	данные отсутствуют
42	1.1.42	1.1.43	225°50.8'	5.74	данные отсутствуют	данные отсутствуют	данные отсутствуют
43	1.1.43	1.1.44	153°57.8'	66.89	данные отсутствуют	данные отсутствуют	данные отсутствуют
44	1.1.44	1.1.45	245°31.4'	11.54	данные отсутствуют	данные отсутствуют	данные отсутствуют
45	1.1.45	1.1.46	157°49.1'	46.35	данные отсутствуют	данные отсутствуют	данные отсутствуют
46	1.1.46	1.1.47	86°13.6'	17.32	данные отсутствуют	данные отсутствуют	данные отсутствуют
47	1.1.47	1.1.48	145°12.1'	26.79	данные отсутствуют	данные отсутствуют	данные отсутствуют
48	1.1.48	1.1.49	173°20.5'	19.06	данные отсутствуют	данные отсутствуют	данные отсутствуют
49	1.1.49	1.1.50	170°56.9'	2.99	данные отсутствуют	данные отсутствуют	данные отсутствуют



ДОКУМЕНТ ПОДПИСАН
ЭЛЕКТРОННОЙ ПОДПИСЬЮ

Сертификат: 00BV056B7401CB38D2B3576ACDC8425108

Владелец: ФЕДЕРАЛЬНАЯ СЛУЖБА ГОСУДАРСТВЕННОЙ

РЕГИСТРАЦИИ, КАДАСТРА И КАРТОГРАФИИ

Действителен: с 27.06.2023 по 19.09.2024

полное наименование должности

инициалы, фамилия

Земельный участок

вид объекта недвижимости

Лист № 3 раздела 3.1

Всего листов раздела 3.1: 46

Всего разделов: 8

Всего листов выписки: 88

01.03.2024г. № КУВИ-001/2024-60897368

Кадастровый номер:

90:18:010168:3476

1	2	3	4	5	6	7	8
50	1.1.50	1.1.51	243°18.2`	3.87	данные отсутствуют	данные отсутствуют	данные отсутствуют
51	1.1.51	1.1.52	333°23.1`	30.74	данные отсутствуют	90:18:010168:67	адрес отсутствует
52	1.1.52	1.1.53	244°1.0`	69.29	данные отсутствуют	данные отсутствуют	данные отсутствуют
53	1.1.53	1.1.54	152°51.9`	32.38	данные отсутствуют	данные отсутствуют	данные отсутствуют
54	1.1.54	1.1.55	243°58.4`	11.87	данные отсутствуют	90:18:010168:706	Россия, Республика Крым, г. Евпатория, ул. Демьшева, дом 66, кв. 10а
55	1.1.54	1.1.54			данные отсутствуют	90:18:010168:916, 90:18:010168:53	Россия, Республика Крым, г. Евпатория, ул. Демьшева, дом 66, кв. 10а; Россия, Республика Крым, г. Евпатория, ул. Мориса Тореза, дом 13, кв. 9
56	1.1.55	1.1.56	331°28.4`	31.77	данные отсутствуют	90:18:010168:1272	297420, Крым Респ, г. Евпатория, ул. Чапаева, д. 31, кв. 3
57	1.1.56	1.1.57	242°27.4`	12.3	данные отсутствуют	90:18:010168:1272	297420, Крым Респ, г. Евпатория, ул. Чапаева, д. 31, кв. 3
58	1.1.57	1.1.58	243°54.1`	12.62	данные отсутствуют	90:18:010168:181	Россия, Республика Крым, г. Евпатория, ул. Эскадронная, дом 9, кв. 7
59	1.1.58	1.1.59	331°41.9`	0.3	данные отсутствуют	90:18:010168:1459, 90:18:010168:181	Россия, Республика Крым, Бахчисарайский район, с. Скалистое, ул. Фрунзе, дом 13; Россия, Республика Крым, г. Евпатория, ул. Эскадронная, дом 9, кв. 7
60	1.1.59	1.1.60	242°31.3`	12.61	данные отсутствуют	90:18:010168:1459	Россия, Республика Крым, Бахчисарайский район, с. Скалистое, ул. Фрунзе, дом 13
61	1.1.60	1.1.61	243°27.4`	12.37	данные отсутствуют	90:18:010168:1463	Россия, Республика Крым, г. Евпатория, ул. Краевского, дом 5/16, кв. 2
62	1.1.61	1.1.62	152°7.8`	32.19	данные отсутствуют	90:18:010168:1463	Россия, Республика Крым, г. Евпатория, ул. Краевского, дом 5/16, кв. 2
63	1.1.62	1.1.63	244°13.2`	25.13	данные отсутствуют	данные отсутствуют	данные отсутствуют
64	1.1.62	1.1.62			данные отсутствуют	90:18:010168:1643, 90:18:000000:333(11), 90:18:000000:333(1)	Россия, Республика Крым, Сакский район, с. Каменоломня, ул. Карьерная, дом 16; данные отсутствуют
65	1.1.63	1.1.64	332°41.3`	32.23	данные отсутствуют	90:18:010168:201	данные отсутствуют



ДОКУМЕНТ ПОДПИСАН
ЭЛЕКТРОННОЙ ПОДПИСЬЮ

Сертификат: 00BV056B7401CB38D2B3576ACDC8425108

Владелец: ФЕДЕРАЛЬНАЯ СЛУЖБА ГОСУДАРСТВЕННОЙ

РЕГИСТРАЦИИ, КАДАСТРА И КАРТОГРАФИИ

Действителен: с 27.06.2023 по 19.09.2024

полное наименование должности

инициалы, фамилия

Земельный участок			
вид объекта недвижимости			

Лист № 4 раздела 3.1	Всего листов раздела 3.1: 46	Всего разделов: 8	Всего листов выписки: 88
----------------------	------------------------------	-------------------	--------------------------

01.03.2024г. № КУВИ-001/2024-60897368

Кадастровый номер: 90:18:010168:3476

66	1.1.63	1.1.63			данные отсутствуют	90:18:010168:2244, 90:18:010168:1465	данные отсутствуют; 564062@mail.ru, Россия, Республика Коми, г. Сыктывкар, ул. Громова, дом 27, кв. 10
67	1.1.64	1.1.65	243°7.8`	12.61	данные отсутствуют	90:18:010168:201	данные отсутствуют
68	1.1.65	1.1.66	152°51.5`	22.23	данные отсутствуют	90:18:010168:201	данные отсутствуют
69	1.1.66	1.1.67	155°7.5`	10.01	данные отсутствуют	данные отсутствуют	данные отсутствуют
70	1.1.67	1.1.68	243°38.9`	11.99	данные отсутствуют	90:18:010168:51	Россия, Республика Крым, г. Евпатория, ул. Хайри Эмир-Заде, дом 71
71	1.1.68	1.1.69	246°7.5`	1.33	данные отсутствуют	данные отсутствуют	данные отсутствуют
72	1.1.69	1.1.70	332°5.5`	32.02	данные отсутствуют	90:18:010168:757	данные отсутствуют
73	1.1.70	1.1.71	243°36.2`	12.1	данные отсутствуют	90:18:010168:757	данные отсутствуют
74	1.1.71	1.1.72	152°31.1`	32.16	данные отсутствуют	90:18:010168:757	данные отсутствуют
75	1.1.72	1.1.73	243°19.3`	11.38	данные отсутствуют	90:18:000000:333(11), 90:18:000000:333(1)	данные отсутствуют
76	1.1.73	1.1.74	332°23.4`	32.13	данные отсутствуют	90:18:010168:939	адрес отсутствует
77	1.1.73	1.1.73			данные отсутствуют	90:18:010168:1231	Россия, Республика Крым, г. Евпатория, ул. 8 Марта, дом 48
78	1.1.74	1.1.75	242°21.5`	12.37	данные отсутствуют	90:18:010168:939	адрес отсутствует
79	1.1.75	1.1.76	152°35.2`	31.71	данные отсутствуют	90:18:010168:939	адрес отсутствует
80	1.1.76	1.1.77	242°31.6`	12.98	данные отсутствуют	90:18:010168:518	Россия, Республика Крым, г. Евпатория, ул. Интернациональная, дом 105, кв. 31
81	1.1.76	1.1.76			данные отсутствуют	90:18:010168:1231	Россия, Республика Крым, г. Евпатория, ул. 8 Марта, дом 48
82	1.1.77	1.1.78	188°58.4`	0.19	данные отсутствуют	90:18:010168:622, 90:18:010168:518, 90:18:000000:333(11), 90:18:000000:333(1)	Россия, Республика Крым, г. Евпатория, ул. 60 лет ВЛКСМ, дом 5, кв. 2; Россия, Республика Крым, г. Евпатория, ул. Интернациональная, дом 105, кв. 31; данные отсутствуют
83	1.1.78	1.1.79	153°26.1`	0.04	данные отсутствуют	90:18:010168:622, 90:18:010168:518, 90:18:000000:333(11), 90:18:000000:333(1), 90:18:010168:489	Россия, Республика Крым, г. Евпатория, ул. 60 лет ВЛКСМ, дом 5, кв. 2; Россия, Республика Крым, г. Евпатория, ул. Интернациональная, дом 105, кв. 31; данные отсутствуют; Россия, г. Москва, ул. Наро-фоминская, дом 2, кв. 63



ДОКУМЕНТ ПОДПИСАН
ЭЛЕКТРОННОЙ ПОДПИСЬЮ

Сертификат: 00BV056B7401CB38D2B3576ACDC8425108

Владелец: ФЕДЕРАЛЬНАЯ СЛУЖБА ГОСУДАРСТВЕННОЙ
РЕГИСТРАЦИИ, КАДАСТРА И КАРТОГРАФИИ
Действителен: с 27.06.2023 по 19.09.2024

полное наименование должности

инициалы, фамилия

Земельный участок							
вид объекта недвижимости							
Лист № 5 раздела 3.1		Всего листов раздела 3.1: 46			Всего разделов: 8		Всего листов выписки: 88
01.03.2024г. № КУВИ-001/2024-60897368							
Кадастровый номер:				90:18:010168:3476			
84	1.1.79	1.1.80	244°2.5'	13.52	данные отсутствуют	90:18:010168:622	Россия, Республика Крым, г. Евпатория, ул. 60 лет ВЛКСМ, дом 5, кв. 2
85	1.1.80	1.1.81	243°38.8'	2.43	данные отсутствуют	90:18:010168:622	Россия, Республика Крым, г. Евпатория, ул. 60 лет ВЛКСМ, дом 5, кв. 2
86	1.1.81	1.1.82	243°26.1'	0.4	данные отсутствуют	90:18:010168:622	Россия, Республика Крым, г. Евпатория, ул. 60 лет ВЛКСМ, дом 5, кв. 2
87	1.1.82	1.1.83	244°1.8'	8.18	данные отсутствуют	данные отсутствуют	данные отсутствуют
88	1.1.83	1.1.84	333°44.5'	46.68	данные отсутствуют	90:18:000000:255	данные отсутствуют
89	1.1.84	1.1.85	334°45.4'	90.54	данные отсутствуют	данные отсутствуют	данные отсутствуют
90	1.1.85	1.1.86	334°44.9'	78.39	данные отсутствуют	данные отсутствуют	данные отсутствуют
91	1.1.86	1.1.87	334°19.9'	40.61	данные отсутствуют	90:18:000000:255	данные отсутствуют
92	1.1.87	1.1.88	333°19.4'	183.98	данные отсутствуют	90:18:000000:255	данные отсутствуют
93	1.1.88	1.1.89	333°32.1'	38.26	данные отсутствуют	90:18:000000:255	данные отсутствуют
94	1.1.89	1.1.90	333°31.5'	45.69	данные отсутствуют	данные отсутствуют	данные отсутствуют
95	1.1.90	1.1.91	334°45.1'	54.09	данные отсутствуют	данные отсутствуют	данные отсутствуют
96	1.1.91	1.1.92	334°39.1'	28.43	данные отсутствуют	данные отсутствуют	данные отсутствуют
97	1.1.92	1.1.1	334°52.3'	48.01	данные отсутствуют	данные отсутствуют	данные отсутствуют
98	1.2.93	1.2.94	59°28.5'	12.31	данные отсутствуют	90:18:010168:1571	zam_director@cadastr-engineer.com, Россия, Республика Крым, г. Евпатория, ул. Чапаева, дом 85, кв. 105
99	1.2.94	1.2.95	333°33.5'	41.34	данные отсутствуют	90:18:010168:1571	zam_director@cadastr-engineer.com, Россия, Республика Крым, г. Евпатория, ул. Чапаева, дом 85, кв. 105
100	1.2.95	1.2.96	332°37.6'	2.22	данные отсутствуют	90:18:010168:923	Россия, Республика Крым, г. Евпатория, ул. Крупской, дом 54, кв. 66
101	1.2.96	1.2.97	63°32.3'	12.32	данные отсутствуют	90:18:010168:193	368160, Респ Дагестан, Новолакский р-н, с Новолакское
102	1.2.97	1.2.98	152°26.8'	1.82	данные отсутствуют	90:18:010108:149	Россия, Республика Крым, г. Евпатория, пр. Ленина, дом 51/50, кв. 46
103	1.2.98	1.2.99	60°31.7'	11.99	данные отсутствуют	90:18:010108:149	Россия, Республика Крым, г. Евпатория, пр. Ленина, дом 51/50, кв. 46
104	1.2.99	1.2.100	155°13.5'	0.86	данные отсутствуют	90:18:010168:836	Россия, Республика Крым, г. Евпатория, ул. Некрасова, дом 59а, кв. 41



ДОКУМЕНТ ПОДПИСАН
ЭЛЕКТРОННОЙ ПОДПИСЬЮ

Сертификат: 00BV056B7401CB38D2B3576ACDC8425108

Владелец: ФЕДЕРАЛЬНАЯ СЛУЖБА ГОСУДАРСТВЕННОЙ
РЕГИСТРАЦИИ, КАДАСТРА И КАРТОГРАФИИ
Действителен: с 27.06.2023 по 19.09.2024

полное наименование должности

инициалы, фамилия

Земельный участок							
вид объекта недвижимости							
Лист № 6 раздела 3.1		Всего листов раздела 3.1: 46		Всего разделов: 8		Всего листов выписки: 88	
01.03.2024г. № КУВИ-001/2024-60897368							
Кадастровый номер:				90:18:010168:3476			
1	2	3	4	5	6	7	8
105	1.2.100	1.2.101	64°18.4'	12.94	данные отсутствуют	90:18:010168:836	Россия, Республика Крым, г. Евпатория, ул. Некрасова, дом 59а, кв. 41
106	1.2.101	1.2.102	59°31.3'	4.26	данные отсутствуют	90:18:010168:110	Россия, Республика Крым, г. Евпатория, пгт. Заозерное, ул. Юбилейная, дом 26
107	1.2.102	1.2.103	145°43.3'	2.7	данные отсутствуют	90:18:010168:110	Россия, Республика Крым, г. Евпатория, пгт. Заозерное, ул. Юбилейная, дом 26
108	1.2.103	1.2.104	58°22.0'	8.81	данные отсутствуют	90:18:010168:110	Россия, Республика Крым, г. Евпатория, пгт. Заозерное, ул. Юбилейная, дом 26
109	1.2.104	1.2.105	301°33.1'	2.01	данные отсутствуют	90:18:010168:110	Россия, Республика Крым, г. Евпатория, пгт. Заозерное, ул. Юбилейная, дом 26
110	1.2.105	1.2.106	331°36.4'	2.94	данные отсутствуют	90:18:010168:110	Россия, Республика Крым, г. Евпатория, пгт. Заозерное, ул. Юбилейная, дом 26
111	1.2.106	1.2.107	55°24.9'	26.28	данные отсутствуют	90:18:010168:217	198205, г. Санкт-Петербург, тер Старо-Паново, ул Восточная, д 17 литера А
112	1.2.107	1.2.108	334°58.9'	16.74	данные отсутствуют	90:18:010168:217	198205, г. Санкт-Петербург, тер Старо-Паново, ул Восточная, д 17 литера А
113	1.2.108	1.2.109	334°59.3'	14.69	данные отсутствуют	90:18:010168:217	198205, г. Санкт-Петербург, тер Старо-Паново, ул Восточная, д 17 литера А
114	1.2.109	1.2.110	287°2.6'	7.81	данные отсутствуют	90:18:010168:217	198205, г. Санкт-Петербург, тер Старо-Паново, ул Восточная, д 17 литера А
115	1.2.110	1.2.111	287°5.9'	12.21	данные отсутствуют	90:18:010168:217	198205, г. Санкт-Петербург, тер Старо-Паново, ул Восточная, д 17 литера А
116	1.2.111	1.2.112	243°54.9'	14.42	данные отсутствуют	90:18:010168:217	198205, г. Санкт-Петербург, тер Старо-Паново, ул Восточная, д 17 литера А
117	1.2.112	1.2.113	242°13.8'	12.13	данные отсутствуют	90:18:010168:110	Россия, Республика Крым, г. Евпатория, пгт. Заозерное, ул. Юбилейная, дом 26
118	1.2.113	1.2.114	242°24.2'	11.68	данные отсутствуют	90:18:010168:836	Россия, Республика Крым, г. Евпатория, ул. Некрасова, дом 59а, кв. 41
119	1.2.114	1.2.115	242°9.1'	12.18	данные отсутствуют	90:18:010108:149	Россия, Республика Крым, г. Евпатория, пр. Ленина, дом 51/50, кв. 46
120	1.2.115	1.2.116	242°26.7'	11.65	данные отсутствуют	90:18:010168:193	368160, Респ Дагестан, Новолакский р-н, с Новолакское



ДОКУМЕНТ ПОДПИСАН
ЭЛЕКТРОННОЙ ПОДПИСЬЮ

Сертификат: 00ВВ056В7401СВ38Д2В3576АСДС8425108

Владелец: ФЕДЕРАЛЬНАЯ СЛУЖБА ГОСУДАРСТВЕННОЙ
РЕГИСТРАЦИИ, КАДАСТРА И КАРТОГРАФИИ
Действителен: с 27.06.2023 по 19.09.2024

полное наименование должности

инициалы, фамилия

Земельный участок			
вид объекта недвижимости			

Лист № 7 раздела 3.1	Всего листов раздела 3.1: 46	Всего разделов: 8	Всего листов выписки: 88
----------------------	------------------------------	-------------------	--------------------------

01.03.2024г. № КУВИ-001/2024-60897368

Кадастровый номер:	90:18:010168:3476
--------------------	-------------------

1	2	3	4	5	6	7	8
121	1.2.116	1.2.117	333°26.1`	0.13	данные отсутствуют	90:18:010168:193, 90:18:010168:923	368160, Респ Дагестан, Новолакский р-н, с Новолакское; Россия, Республика Крым, г. Евпатория, ул. Крупской, дом 54, кв. 66
122	1.2.117	1.2.118	240°33.1`	23.82	данные отсутствуют	данные отсутствуют	данные отсутствуют
123	1.2.118	1.2.119	155°11.2`	1.02	данные отсутствуют	90:18:010168:911	адрес отсутствует
124	1.2.119	1.2.120	241°13.2`	12.15	данные отсутствуют	90:18:010168:605	Россия, Республика Крым, г. Евпатория, ул. Конституции, дом 36, кв. 912
125	1.2.120	1.2.121	241°24.3`	12.12	данные отсутствуют	90:18:010168:1492	reestr_zam@profcadastr.com, Россия, Республика Крым, г. Евпатория, ул. Конституции, дом 9, кв. 77
126	1.2.121	1.2.122	153°26.1`	0.16	данные отсутствуют	90:18:010168:1492, 90:18:000000:725	reestr_zam@profcadastr.com, Россия, Республика Крым, г. Евпатория, ул. Конституции, дом 9, кв. 77; reestr_zam@profcadastr.com, Россия, Орловская обл., Троснянский район, Жизло-Павлово деревня
127	1.2.122	1.2.123	241°14.6`	12.87	данные отсутствуют	90:18:000000:725	reestr_zam@profcadastr.com, Россия, Орловская обл., Троснянский район, Жизло-Павлово деревня
128	1.2.123	1.2.124	241°24.3`	11.99	данные отсутствуют	90:18:010168:979	Россия, кр. Камчатский, г. Петропавловск-Камчатский, ул. Тушканова, дом 14, кв. 39
129	1.2.124	1.2.125	239°40.8`	12.97	данные отсутствуют	90:18:010168:164	reestr_zam@profcadastr.com, Россия, Республика Крым, г. Симферополь
130	1.2.125	1.2.126	153°31.1`	49	данные отсутствуют	90:18:010168:164	reestr_zam@profcadastr.com, Россия, Республика Крым, г. Симферополь
131	1.2.126	1.2.127	59°41.6`	14.05	данные отсутствуют	90:18:010168:164	reestr_zam@profcadastr.com, Россия, Республика Крым, г. Симферополь
132	1.2.126	1.2.126			данные отсутствуют	90:18:010168:674	antonovanotar@mail.ru, Респ. Крым, г. Евпатория
133	1.2.127	1.2.128	61°29.9`	11.78	данные отсутствуют	90:18:010168:979	Россия, кр. Камчатский, г. Петропавловск-Камчатский, ул. Тушканова, дом 14, кв. 39
134	1.2.128	1.2.129	62°18.1`	11.98	данные отсутствуют	90:18:000000:725	reestr_zam@profcadastr.com, Россия, Орловская обл., Троснянский район, Жизло-Павлово деревня
135	1.2.128	1.2.128			данные отсутствуют	90:18:010168:192	Россия, г. Москва, ул. Окская, дом 16, корпус 1, кв. 94
136	1.2.129	1.2.130	61°41.8`	12.08	данные отсутствуют	90:18:010168:1492	reestr_zam@profcadastr.com, Россия, Республика Крым, г. Евпатория, ул. Конституции, дом 9, кв. 77



ДОКУМЕНТ ПОДПИСАН
ЭЛЕКТРОННОЙ ПОДПИСЬЮ

Сертификат: 00BV056B7401CB38D2B3576ACDC8425108

Владелец: ФЕДЕРАЛЬНАЯ СЛУЖБА ГОСУДАРСТВЕННОЙ

РЕГИСТРАЦИИ, КАДАСТРА И КАРТОГРАФИИ

Действителен: с 27.06.2023 по 19.09.2024

полное наименование должности

инициалы, фамилия

Земельный участок							
вид объекта недвижимости							
Лист № 8 раздела 3.1		Всего листов раздела 3.1: 46			Всего разделов: 8		Всего листов выписки: 88
01.03.2024г. № КУВИ-001/2024-60897368							
Кадастровый номер:				90:18:010168:3476			
1	2	3	4	5	6	7	8
137	1.2.130	1.2.131	61°45.0'	12.32	данные отсутствуют	90:18:010168:605	Россия, Республика Крым, г. Евпатория, ул. Конституции, дом 36, кв. 912
138	1.2.131	1.2.132	154°34.0'	42.59	данные отсутствуют	90:18:010168:1241	zam_director@cadastr-engineer.com, Россия, Республика Крым, г. Евпатория, ул. Чапаева, дом 85, кв. 105
139	1.2.132	1.2.93	59°2.6'	12.5	данные отсутствуют	90:18:010168:1241	zam_director@cadastr-engineer.com, Россия, Республика Крым, г. Евпатория, ул. Чапаева, дом 85, кв. 105
140	1.3.133	1.3.134	154°27.5'	32.29	данные отсутствуют	90:18:010168:445	kurotsapova.natalia@yandex.ru, Россия, Ленинградская обл., Приозерский район, п. Петровское, ул. Шоссейная, д. 34, кв. 50
141	1.3.134	1.3.135	62°21.2'	0.24	данные отсутствуют	90:18:010168:445	kurotsapova.natalia@yandex.ru, Россия, Ленинградская обл., Приозерский район, п. Петровское, ул. Шоссейная, д. 34, кв. 50
142	1.3.135	1.3.136	64°11.6'	12.15	данные отсутствуют	90:18:010168:445	kurotsapova.natalia@yandex.ru, Россия, Ленинградская обл., Приозерский район, п. Петровское, ул. Шоссейная, д. 34, кв. 50
143	1.3.136	1.3.137	336°2.3'	0.1	данные отсутствуют	90:18:010168:947, 90:18:010168:445	адрес отсутствует; kurotsapova.natalia@yandex.ru, Россия, Ленинградская обл., Приозерский район, п. Петровское, ул. Шоссейная, д. 34, кв. 50
144	1.3.137	1.3.138	64°21.8'	13.52	данные отсутствуют	90:18:010168:947	адрес отсутствует
145	1.3.138	1.3.139	155°20.0'	32.68	данные отсутствуют	90:18:010168:985	адрес отсутствует
146	1.3.138	1.3.138			данные отсутствуют	90:18:010168:1107	297407, Крым Респ, г. Евпатория, ул. Советская, д. 4, кв. 34
147	1.3.139	1.3.140	64°51.6'	12.05	данные отсутствуют	90:18:010168:985	адрес отсутствует
148	1.3.140	1.3.141	335°24.7'	32.66	данные отсутствуют	90:18:010168:985	адрес отсутствует
149	1.3.141	1.3.142	66°8.7'	11.92	данные отсутствуют	90:18:010168:68	Россия, Республика Крым, Раздольненский район, с. Славное, ул. Хмельницкая, дом 12, кв. 7
150	1.3.141	1.3.141			данные отсутствуют	90:18:010168:1107	297407, Крым Респ, г. Евпатория, ул. Советская, д. 4, кв. 34
151	1.3.142	1.3.143	155°1.4'	32.09	данные отсутствуют	90:18:010168:1166	297407, Респ. Крым, г. Евпатория, пр-кт. Победы, д. 65, кв. 45



ДОКУМЕНТ ПОДПИСАН
ЭЛЕКТРОННОЙ ПОДПИСЬЮ

Сертификат: 00BV056B7401CB38D2B3576ACDC8425108

Владелец: ФЕДЕРАЛЬНАЯ СЛУЖБА ГОСУДАРСТВЕННОЙ
РЕГИСТРАЦИИ, КАДАСТРА И КАРТОГРАФИИ
Действителен: с 27.06.2023 по 19.09.2024

полное наименование должности

инициалы, фамилия

Земельный участок			
вид объекта недвижимости			

Лист № 9 раздела 3.1	Всего листов раздела 3.1: 46	Всего разделов: 8	Всего листов выписки: 88
----------------------	------------------------------	-------------------	--------------------------

01.03.2024г. № КУВИ-001/2024-60897368

Кадастровый номер: 90:18:010168:3476

1	2	3	4	5	6	7	8
152	1.3.143	1.3.144	64°38.8'	25.81	данные отсутствуют	данные отсутствуют	данные отсутствуют
153	1.3.144	1.3.145	64°3.0'	12.5	данные отсутствуют	90:18:010168:666	Украина, город Киев, ул. Олеся Гончара, 55а
154	1.3.144	1.3.144			данные отсутствуют	90:18:010168:1637	адрес отсутствует
155	1.3.145	1.3.146	334°14.4'	30.86	данные отсутствуют	90:18:010168:666	Украина, город Киев, ул. Олеся Гончара, 55а
156	1.3.146	1.3.147	333°55.5'	1.57	данные отсутствуют	90:18:010168:666	Украина, город Киев, ул. Олеся Гончара, 55а
157	1.3.147	1.3.148	63°13.1'	10.63	данные отсутствуют	90:18:010168:122	Россия, Республика Крым, г. Евпатория, ул. Полупанова, дом 40, кв. 53
158	1.3.148	1.3.149	155°4.0'	1.26	данные отсутствуют	90:18:010168:1653	данные отсутствуют
159	1.3.149	1.3.150	61°15.3'	3.06	данные отсутствуют	90:18:010168:1653	данные отсутствуют
160	1.3.150	1.3.151	61°22.2'	11.54	данные отсутствуют	90:18:010168:1653	данные отсутствуют
161	1.3.151	1.3.152	61°17.3'	12.18	данные отсутствуют	90:18:010168:1653	данные отсутствуют
162	1.3.152	1.3.153	154°15.7'	32.58	данные отсутствуют	90:18:010168:1382	адрес отсутствует
163	1.3.153	1.3.154	65°34.5'	12.7	данные отсутствуют	90:18:010168:1382	адрес отсутствует
164	1.3.154	1.3.155	336°47.0'	32.01	данные отсутствуют	90:18:010168:1382	адрес отсутствует
165	1.3.155	1.3.156	337°7.7'	5.97	данные отсутствуют	90:18:010168:1653	данные отсутствуют
166	1.3.156	1.3.157	263°54.2'	43.31	данные отсутствуют	90:18:010168:1653	данные отсутствуют
167	1.3.157	1.3.158	335°19.4'	1.22	данные отсутствуют	90:18:010168:122	Россия, Республика Крым, г. Евпатория, ул. Полупанова, дом 40, кв. 53
168	1.3.158	1.3.159	260°18.1'	23.92	данные отсутствуют	90:18:010168:122	Россия, Республика Крым, г. Евпатория, ул. Полупанова, дом 40, кв. 53
169	1.3.159	1.3.160	154°55.1'	27.98	данные отсутствуют	90:18:010168:122	Россия, Республика Крым, г. Евпатория, ул. Полупанова, дом 40, кв. 53
170	1.3.160	1.3.161	245°38.8'	12.63	данные отсутствуют	данные отсутствуют	данные отсутствуют
171	1.3.160	1.3.160			данные отсутствуют	90:18:010168:666	Украина, город Киев, ул. Олеся Гончара, 55а
172	1.3.161	1.3.162	333°38.4'	32.52	данные отсутствуют	90:18:010168:549	Россия, Республика Крым, г. Евпатория, ул. Сытникова, дом 3
173	1.3.162	1.3.163	242°30.8'	12.5	данные отсутствуют	90:18:010168:549	Россия, Республика Крым, г. Евпатория, ул. Сытникова, дом 3
174	1.3.163	1.3.164	245°2.9'	12.54	данные отсутствуют	90:18:010168:68	Россия, Республика Крым, Раздольненский район, с. Славное, ул. Хмельницкая, дом 12, кв. 7



ДОКУМЕНТ ПОДПИСАН
ЭЛЕКТРОННОЙ ПОДПИСЬЮ

Сертификат: 00BV056B7401CB38D2B3576ACDC8425108

Владелец: ФЕДЕРАЛЬНАЯ СЛУЖБА ГОСУДАРСТВЕННОЙ

РЕГИСТРАЦИИ, КАДАСТРА И КАРТОГРАФИИ

Действителен: с 27.06.2023 по 19.09.2024

полное наименование должности

инициалы, фамилия

Земельный участок							
вид объекта недвижимости							
Лист № 10 раздела 3.1		Всего листов раздела 3.1: 46		Всего разделов: 8		Всего листов выписки: 88	
01.03.2024г. № КУВИ-001/2024-60897368							
Кадастровый номер:				90:18:010168:3476			
175	1.3.164	1.3.165	244°11.5`	12.89	данные отсутствуют	90:18:010168:1107	297407, Крым Респ, г. Евпатория, ул. Советская, д. 4, кв. 34
176	1.3.165	1.3.166	243°48.8`	12.19	данные отсутствуют	90:18:010168:947	адрес отсутствует
177	1.3.166	1.3.167	334°17.4`	0.3	данные отсутствуют	90:18:010168:947, 90:18:010168:445	адрес отсутствует; kurotsarova.natalia@yandex.ru, Россия, Ленинградская обл., Приозерский район, п. Петровское, ул. Шоссейная, д. 34, кв. 50
178	1.3.167	1.3.133	243°52.5`	12.24	данные отсутствуют	90:18:010168:445	kurotsarova.natalia@yandex.ru, Россия, Ленинградская обл., Приозерский район, п. Петровское, ул. Шоссейная, д. 34, кв. 50
179	1.4.168	1.4.169	328°42.2`	32.21	данные отсутствуют	90:18:010168:88	Россия, Республика Крым, г. Евпатория, ул. Интернациональная, дом 127, кв. 7
180	1.4.169	1.4.170	243°19.9`	12.5	данные отсутствуют	90:18:010168:88	Россия, Республика Крым, г. Евпатория, ул. Интернациональная, дом 127, кв. 7
181	1.4.170	1.4.171	244°10.3`	13.22	данные отсутствуют	90:18:010168:470	адрес отсутствует
182	1.4.171	1.4.172	333°26.1`	0.22	данные отсутствуют	данные отсутствуют	данные отсутствуют
183	1.4.172	1.4.173	245°18.1`	12.9	данные отсутствуют	90:18:010168:693	Россия, Республика Крым, г. Евпатория, ул. Интернациональная, дом 135
184	1.4.173	1.4.174	152°58.1`	0.55	данные отсутствуют	90:18:010168:693	Россия, Республика Крым, г. Евпатория, ул. Интернациональная, дом 135
185	1.4.174	1.4.175	241°41.9`	0.15	данные отсутствуют	90:18:010168:693, 90:18:010168:1535	Россия, Республика Крым, г. Евпатория, ул. Интернациональная, дом 135; Россия, Республика Крым, г. Евпатория, ул. Советская, дом 2а, кв. 17
186	1.4.175	1.4.176	243°48.8`	12.17	данные отсутствуют	90:18:010168:1535	Россия, Республика Крым, г. Евпатория, ул. Советская, дом 2а, кв. 17
187	1.4.176	1.4.177	243°26.1`	12.68	данные отсутствуют	90:18:010168:529	antonovanotar@mail.ru, 297403, Респ. Крым, г. Евпатория, ул. им.60-летия ВЛКСМ, д. 22, кв. 32
188	1.4.177	1.4.178	333°26.1`	0.22	данные отсутствуют	90:18:010168:529, 90:18:010168:1017	antonovanotar@mail.ru, 297403, Респ. Крым, г. Евпатория, ул. им.60-летия ВЛКСМ, д. 22, кв. 32; Россия, кр. Краснодарский, п. Краснофлотский, ул. им. Героя Яцкова И.В, дом 4, кв. 92
189	1.4.178	1.4.179	243°41.0`	12.34	данные отсутствуют	90:18:010168:1017	Россия, кр. Краснодарский, п. Краснофлотский, ул. им. Героя Яцкова И.В, дом 4, кв. 92
190	1.4.179	1.4.180	153°31.9`	31.99	данные отсутствуют	90:18:010168:1017	Россия, кр. Краснодарский, п. Краснофлотский, ул. им. Героя Яцкова И.В, дом 4, кв. 92



ДОКУМЕНТ ПОДПИСАН
ЭЛЕКТРОННОЙ ПОДПИСЬЮ

Сертификат: 00BV056B7401CB38D2B3576ACDC8425108

Владелец: ФЕДЕРАЛЬНАЯ СЛУЖБА ГОСУДАРСТВЕННОЙ
РЕГИСТРАЦИИ, КАДАСТРА И КАРТОГРАФИИ
Действителен: с 27.06.2023 по 19.09.2024

полное наименование должности

инициалы, фамилия

Земельный участок			
вид объекта недвижимости			
Лист № 11 раздела 3.1	Всего листов раздела 3.1: 46	Всего разделов: 8	Всего листов выписки: 88

01.03.2024г. № КУВИ-001/2024-60897368

Кадастровый номер: 90:18:010168:3476

1	2	3	4	5	6	7	8
191	1.4.180	1.4.181	243°26.1'	0.02	данные отсутствуют	90:18:010168:1464, 90:18:010168:1017	Россия, Республика Крым, г. Евпатория, ул. Революции, дом 18, кв. 2; Россия, кр. Краснодарский, п. Краснофлотский, ул. им. Героя Яцкова И.В, дом 4, кв. 92
192	1.4.181	1.4.182	153°1.0'	32.51	данные отсутствуют	90:18:010168:1464	Россия, Республика Крым, г. Евпатория, ул. Революции, дом 18, кв. 2
193	1.4.182	1.4.183	63°10.3'	12.67	данные отсутствуют	90:18:010168:1464	Россия, Республика Крым, г. Евпатория, ул. Революции, дом 18, кв. 2
194	1.4.183	1.4.184	333°26.1'	0.2	данные отсутствуют	90:18:010168:1464, 90:18:010168:214	Россия, Республика Крым, г. Евпатория, ул. Революции, дом 18, кв. 2; Россия, Республика Крым, г. Евпатория, ул. 60 лет ВЛКСМ, дом 36, кв. 38
195	1.4.184	1.4.185	62°39.1'	12.76	данные отсутствуют	90:18:010168:214	Россия, Республика Крым, г. Евпатория, ул. 60 лет ВЛКСМ, дом 36, кв. 38
196	1.4.185	1.4.186	62°10.3'	11.97	данные отсутствуют	90:18:010168:698	297408, Крым Респ, г. Евпатория, ул. Интернациональная, д. 65, кв. 18А
197	1.4.186	1.4.187	63°35.4'	13.2	данные отсутствуют	90:18:010168:770	Россия, Республика Крым, г. Евпатория, ул. Рабочая, дом 34
198	1.4.187	1.4.188	332°58.3'	27.68	данные отсутствуют	90:18:010168:770	Россия, Республика Крым, г. Евпатория, ул. Рабочая, дом 34
199	1.4.188	1.4.189	68°36.1'	15.84	данные отсутствуют	90:18:010168:470	адрес отсутствует
200	1.4.189	1.4.190	154°54.9'	26.32	данные отсутствуют	90:18:010168:14	адрес отсутствует
201	1.4.190	1.4.191	63°45.4'	15.9	данные отсутствуют	90:18:010168:14	адрес отсутствует
202	1.4.191	1.4.192	335°8.9'	28.12	данные отсутствуют	90:18:010168:14	адрес отсутствует
203	1.4.192	1.4.193	243°4.1'	16.05	данные отсутствуют	90:18:010168:14	адрес отсутствует
204	1.4.193	1.4.194	328°45.5'	2.47	данные отсутствуют	90:18:010168:470	адрес отсутствует
205	1.4.194	1.4.168	59°38.5'	12.5	данные отсутствуют	90:18:010168:88	Россия, Республика Крым, г. Евпатория, ул. Интернациональная, дом 127, кв. 7
206	1.5.195	1.5.196	333°37.3'	31.76	данные отсутствуют	90:18:010168:1028	Россия, Республика Крым, г. Евпатория, ул. Советская, дом 2/150, кв. 72
207	1.5.196	1.5.197	243°29.8'	12.39	данные отсутствуют	90:18:010168:1028	Россия, Республика Крым, г. Евпатория, ул. Советская, дом 2/150, кв. 72



ДОКУМЕНТ ПОДПИСАН
ЭЛЕКТРОННОЙ ПОДПИСЬЮ

Сертификат: 00ВВ056В7401СВ38Д2В3576АСDC8425108

Владелец: ФЕДЕРАЛЬНАЯ СЛУЖБА ГОСУДАРСТВЕННОЙ
РЕГИСТРАЦИИ, КАДАСТРА И КАРТОГРАФИИ
Действителен: с 27.06.2023 по 19.09.2024

полное наименование должности

инициалы, фамилия

Земельный участок

вид объекта недвижимости

Лист № 12 раздела 3.1

Всего листов раздела 3.1: 46

Всего разделов: 8

Всего листов выписки: 88

01.03.2024г. № КУВИ-001/2024-60897368

Кадастровый номер:

90:18:010168:3476

1	2	3	4	5	6	7	8
208	1.5.197	1.5.198	153°13.9'	32.73	данные отсутствуют	90:18:010168:1028, 90:18:010168:658	Россия, Республика Крым, г. Евпатория, ул. Советская, дом 2/150, кв. 72; Россия, Республика Крым, г. Евпатория, пр. Ленина, дом 56, кв. 173
209	1.5.198	1.5.199	333°13.3'	33.47	данные отсутствуют	90:18:010168:658	Россия, Республика Крым, г. Евпатория, пр. Ленина, дом 56, кв. 173
210	1.5.198	1.5.198			данные отсутствуют	90:18:010168:168	данные отсутствуют
211	1.5.199	1.5.200	242°26.7'	25.1	данные отсутствуют	данные отсутствуют	данные отсутствуют
212	1.5.200	1.5.201	153°37.8'	32.8	данные отсутствуют	данные отсутствуют	данные отсутствуют
213	1.5.200	1.5.200			данные отсутствуют	90:18:010168:894	Россия, Республика Крым, г. Евпатория, ул. 9 Мая, дом 45Б, кв. 25
214	1.5.201	1.5.202	66°2.3'	0.2	данные отсутствуют	90:18:010168:1044	Россия, Республика Крым, г. Евпатория, ул. Советская, дом 6, кв. 8
215	1.5.202	1.5.203	154°5.6'	31.54	данные отсутствуют	90:18:010168:1044	Россия, Республика Крым, г. Евпатория, ул. Советская, дом 6, кв. 8
216	1.5.203	1.5.204	63°58.0'	12.55	данные отсутствуют	90:18:010168:1044	Россия, Республика Крым, г. Евпатория, ул. Советская, дом 6, кв. 8
217	1.5.204	1.5.205	62°40.0'	12.35	данные отсутствуют	90:18:010168:168	данные отсутствуют
218	1.5.205	1.5.206	334°33.4'	31.28	данные отсутствуют	90:18:010168:168	данные отсутствуют
219	1.5.206	1.5.207	62°3.1'	12.23	данные отсутствуют	90:18:010168:1028	Россия, Республика Крым, г. Евпатория, ул. Советская, дом 2/150, кв. 72
220	1.5.206	1.5.206			данные отсутствуют	90:18:010168:658	Россия, Республика Крым, г. Евпатория, пр. Ленина, дом 56, кв. 173
221	1.5.207	1.5.208	62°1.3'	0.36	данные отсутствуют	данные отсутствуют	данные отсутствуют
222	1.5.208	1.5.209	153°10.6'	31.62	данные отсутствуют	90:18:010168:556	Россия, Республика Крым, г. Евпатория, ул. Эскадронная, дом 11, кв. 20
223	1.5.209	1.5.210	64°46.6'	12.04	данные отсутствуют	90:18:010168:556	Россия, Республика Крым, г. Евпатория, ул. Эскадронная, дом 11, кв. 20
224	1.5.210	1.5.211	333°33.4'	31.86	данные отсутствуют	90:18:010168:556	Россия, Республика Крым, г. Евпатория, ул. Эскадронная, дом 11, кв. 20
225	1.5.211	1.5.212	61°48.8'	2.37	данные отсутствуют	90:18:010168:200	Россия, Республика Крым, г. Евпатория, ул. Некрасова, дом 86, кв. 36



ДОКУМЕНТ ПОДПИСАН
ЭЛЕКТРОННОЙ ПОДПИСЬЮ

Сертификат: 00ВВ056В7401СВ38D2В3576АСDС8425108

Владелец: ФЕДЕРАЛЬНАЯ СЛУЖБА ГОСУДАРСТВЕННОЙ

РЕГИСТРАЦИИ, КАДАСТРА И КАРТОГРАФИИ

Действителен: с 27.06.2023 по 19.09.2024

полное наименование должности

инициалы, фамилия

Земельный участок							
вид объекта недвижимости							
Лист № 13 раздела 3.1		Всего листов раздела 3.1: 46		Всего разделов: 8		Всего листов выписки: 88	
01.03.2024г. № КУВИ-001/2024-60897368							
Кадастровый номер:				90:18:010168:3476			
226	1.5.212	1.5.213	63°18.5'	10.11	данные отсутствуют	90:18:010168:200	Россия, Республика Крым, г. Евпатория, ул. Некрасова, дом 86, кв. 36
227	1.5.213	1.5.214	153°3.0'	31.97	данные отсутствуют	данные отсутствуют	данные отсутствуют
228	1.5.214	1.5.215	62°51.1'	12.32	данные отсутствуют	данные отсутствуют	данные отсутствуют
229	1.5.215	1.5.216	64°45.7'	12.55	данные отсутствуют	90:18:010168:1530	Россия, Республика Крым, г. Евпатория, ул. Некрасова, дом 77, кв. 39
230	1.5.216	1.5.217	65°4.9'	11.68	данные отсутствуют	90:18:010168:2791	адрес отсутствует
231	1.5.217	1.5.218	334°8.3'	33.13	данные отсутствуют	90:18:010168:2791	адрес отсутствует
232	1.5.218	1.5.219	243°46.7'	12.7	данные отсутствуют	90:18:010168:2791	адрес отсутствует
233	1.5.219	1.5.220	333°26.1'	0.13	данные отсутствуют	90:18:010168:2791, 90:18:010168:1530	адрес отсутствует; Россия, Республика Крым, г. Евпатория, ул. Некрасова, дом 77, кв. 39
234	1.5.220	1.5.221	240°49.7'	12	данные отсутствуют	90:18:010168:1530	Россия, Республика Крым, г. Евпатория, ул. Некрасова, дом 77, кв. 39
235	1.5.221	1.5.222	332°35.2'	7.25	данные отсутствуют	90:18:010168:200	Россия, Республика Крым, г. Евпатория, ул. Некрасова, дом 86, кв. 36
236	1.5.222	1.5.223	333°54.6'	24.83	данные отсутствуют	90:18:010168:200	Россия, Республика Крым, г. Евпатория, ул. Некрасова, дом 86, кв. 36
237	1.5.223	1.5.224	243°27.3'	25.04	данные отсутствуют	90:18:010168:200	Россия, Республика Крым, г. Евпатория, ул. Некрасова, дом 86, кв. 36
238	1.5.224	1.5.225	153°17.0'	32.12	данные отсутствуют	90:18:010168:200	Россия, Республика Крым, г. Евпатория, ул. Некрасова, дом 86, кв. 36
239	1.5.225	1.5.226	243°26.1'	0.09	данные отсутствуют	90:18:010168:200, 90:18:010168:556	Россия, Республика Крым, г. Евпатория, ул. Некрасова, дом 86, кв. 36; Россия, Республика Крым, г. Евпатория, ул. Эскадронная, дом 11, кв. 20
240	1.5.226	1.5.227	244°46.4'	12.25	данные отсутствуют	90:18:010168:556	Россия, Республика Крым, г. Евпатория, ул. Эскадронная, дом 11, кв. 20
241	1.5.227	1.5.195	245°13.5'	0.43	данные отсутствуют	данные отсутствуют	данные отсутствуют
242	1.6.228	1.6.229	63°22.3'	11.98	данные отсутствуют	90:18:010168:256	Россия, Республика Крым, г. Евпатория, ул. Демьшева, дом 10, кв. 11
243	1.6.229	1.6.230	154°26.4'	0.51	данные отсутствуют	90:18:010168:727	данные отсутствуют
244	1.6.230	1.6.231	64°10.0'	25.54	данные отсутствуют	90:18:010168:727	данные отсутствуют
245	1.6.231	1.6.232	334°14.3'	32.83	данные отсутствуют	90:18:010168:727	данные отсутствуют



ДОКУМЕНТ ПОДПИСАН
ЭЛЕКТРОННОЙ ПОДПИСЬЮ

Сертификат: 00ВВ056В7401СВ38D2В3576АСDС8425108

Владелец: ФЕДЕРАЛЬНАЯ СЛУЖБА ГОСУДАРСТВЕННОЙ
РЕГИСТРАЦИИ, КАДАСТРА И КАРТОГРАФИИ
Действителен: с 27.06.2023 по 19.09.2024

полное наименование должности

инициалы, фамилия

Земельный участок							
вид объекта недвижимости							
Лист № 14 раздела 3.1		Всего листов раздела 3.1: 46		Всего разделов: 8		Всего листов выписки: 88	
01.03.2024г. № КУВИ-001/2024-60897368							
Кадастровый номер:				90:18:010168:3476			
1	2	3	4	5	6	7	8
246	1.6.232	1.6.233	243°9.0'	12.6	данные отсутствуют	90:18:010168:727	данные отсутствуют
247	1.6.233	1.6.234	332°32.8'	2.88	данные отсутствуют	данные отсутствуют	данные отсутствуют
248	1.6.234	1.6.235	66°54.2'	12.49	данные отсутствуют	90:18:010168:577	данные отсутствуют
249	1.6.234	1.6.234			данные отсутствуют	90:18:010168:436	Россия, Республика Крым, г. Евпатория, ул. Чапаева, дом 45, кв. 68
250	1.6.235	1.6.236	333°26.1'	0.13	данные отсутствуют	90:18:010168:351, 90:18:010168:577	Россия, Республика Крым, Сакский район, с. Червоное, ул. Параллельная, дом 5; данные отсутствуют
251	1.6.236	1.6.237	66°23.9'	12.54	данные отсутствуют	90:18:010168:351	Россия, Республика Крым, Сакский район, с. Червоное, ул. Параллельная, дом 5
252	1.6.237	1.6.238	155°30.5'	33.87	данные отсутствуют	данные отсутствуют	данные отсутствуют
253	1.6.237	1.6.237			данные отсутствуют	90:18:010168:1544	Россия, Республика Крым, г. Евпатория, ул. Интернациональная, дом 102, кв. 13
254	1.6.238	1.6.239	63°5.8'	12.84	данные отсутствуют	90:18:010168:108	Россия, обл. Московская, г. Жуковский, ул. Молодежная, дом 22, кв. 128
255	1.6.239	1.6.240	334°41.8'	31.87	данные отсутствуют	90:18:010168:108	Россия, обл. Московская, г. Жуковский, ул. Молодежная, дом 22, кв. 128
256	1.6.240	1.6.241	334°27.4'	32.58	данные отсутствуют	90:18:010168:1544	Россия, Республика Крым, г. Евпатория, ул. Интернациональная, дом 102, кв. 13
257	1.6.241	1.6.242	245°22.4'	12.43	данные отсутствуют	90:18:010168:1544	Россия, Республика Крым, г. Евпатория, ул. Интернациональная, дом 102, кв. 13
258	1.6.242	1.6.243	242°29.2'	13.25	данные отсутствуют	90:18:010168:351	Россия, Республика Крым, Сакский район, с. Червоное, ул. Параллельная, дом 5
259	1.6.243	1.6.244	153°26.1'	0.13	данные отсутствуют	90:18:010168:351, 90:18:010168:577	Россия, Республика Крым, Сакский район, с. Червоное, ул. Параллельная, дом 5; данные отсутствуют
260	1.6.244	1.6.245	244°12.2'	12.68	данные отсутствуют	90:18:010168:577	данные отсутствуют
261	1.6.245	1.6.246	243°11.5'	12.66	данные отсутствуют	90:18:010168:436	Россия, Республика Крым, г. Евпатория, ул. Чапаева, дом 45, кв. 68
262	1.6.246	1.6.247	244°11.7'	12.13	данные отсутствуют	90:18:010168:206	Россия, Республика Крым, г. Евпатория, ул. 60 лет Октября, дом 18А, кв. 61
263	1.6.247	1.6.248	243°0.5'	13.84	данные отсутствуют	90:18:010168:902	Россия, г. Москва, ул. 2-я Парковая, дом 13, кв. 55



ДОКУМЕНТ ПОДПИСАН
ЭЛЕКТРОННОЙ ПОДПИСЬЮ

Сертификат: 00BV056B7401CB38D2B3576ACDC8425108

Владелец: ФЕДЕРАЛЬНАЯ СЛУЖБА ГОСУДАРСТВЕННОЙ

РЕГИСТРАЦИИ, КАДАСТРА И КАРТОГРАФИИ

Действителен: с 27.06.2023 по 19.09.2024

полное наименование должности

инициалы, фамилия

Земельный участок

вид объекта недвижимости

Лист № 15 раздела 3.1

Всего листов раздела 3.1: 46

Всего разделов: 8

Всего листов выписки: 88

01.03.2024г. № КУВИ-001/2024-60897368

Кадастровый номер:

90:18:010168:3476

1	2	3	4	5	6	7	8
264	1.6.248	1.6.249	151°29.1'	31.67	данные отсутствуют	90:18:010168:902	Россия, г. Москва, ул. 2-я Парковая, дом 13, кв. 55
265	1.6.249	1.6.250	63°39.4'	12.78	данные отсутствуют	90:18:010168:902	Россия, г. Москва, ул. 2-я Парковая, дом 13, кв. 55
266	1.6.250	1.6.251	333°26.1'	2.71	данные отсутствуют	90:18:010168:902	Россия, г. Москва, ул. 2-я Парковая, дом 13, кв. 55
267	1.6.251	1.6.252	63°5.3'	12.55	данные отсутствуют	90:18:010168:206	Россия, Республика Крым, г. Евпатория, ул. 60 лет Октября, дом 18А, кв. 61
268	1.6.252	1.6.253	152°44.2'	3.67	данные отсутствуют	данные отсутствуют	данные отсутствуют
269	1.6.252	1.6.252			данные отсутствуют	90:18:010168:436	Россия, Республика Крым, г. Евпатория, ул. Чапаева, дом 45, кв. 68
270	1.6.253	1.6.254	243°32.3'	12.28	данные отсутствуют	90:18:010168:256	Россия, Республика Крым, г. Евпатория, ул. Демьшева, дом 10, кв. 11
271	1.6.253	1.6.253			данные отсутствуют	90:18:010168:727	данные отсутствуют
272	1.6.254	1.6.228	154°10.4'	31.91	данные отсутствуют	90:18:010168:256	Россия, Республика Крым, г. Евпатория, ул. Демьшева, дом 10, кв. 11
273	1.7.255	1.7.256	63°17.5'	12.53	данные отсутствуют	90:18:010168:1156	Россия, г. Санкт-Петербург, ул. Оптиков, дом 38, корпус 1, кв. 105
274	1.7.256	1.7.257	333°37.7'	31.68	данные отсутствуют	90:18:010168:1156	Россия, г. Санкт-Петербург, ул. Оптиков, дом 38, корпус 1, кв. 105
275	1.7.257	1.7.258	243°50.9'	12.39	данные отсутствуют	90:18:010168:1156	Россия, г. Санкт-Петербург, ул. Оптиков, дом 38, корпус 1, кв. 105
276	1.7.258	1.7.259	243°28.6'	12.54	данные отсутствуют	90:18:010168:1029	236001, Калининградская обл, г. Калининград, ул. Согласия, д. 21, кв. 39
277	1.7.259	1.7.260	243°24.2'	16.1	данные отсутствуют	90:18:010168:188	Россия, Республика Крым, г. Евпатория, ул. Конституции, дом 3, кв. 68
278	1.7.260	1.7.261	153°24.2'	32.16	данные отсутствуют	90:18:010168:188	Россия, Республика Крым, г. Евпатория, ул. Конституции, дом 3, кв. 68
279	1.7.261	1.7.262	244°47.4'	9.84	данные отсутствуют	90:18:010168:891	адрес отсутствует
280	1.7.262	1.7.263	153°41.9'	31.98	данные отсутствуют	90:18:010168:891	адрес отсутствует
281	1.7.263	1.7.264	71°18.1'	4.12	данные отсутствуют	90:18:010168:891	адрес отсутствует
282	1.7.264	1.7.265	62°0.2'	8.41	данные отсутствуют	90:18:010168:891	адрес отсутствует
283	1.7.265	1.7.266	336°48.1'	0.08	данные отсутствуют	90:18:010168:891, 90:18:010168:1553	адрес отсутствует; 143005, Московская обл, р-н. Одинцовский, г. Одинцово, ул. Чистяковой, д. 67, кв. 154



ДОКУМЕНТ ПОДПИСАН
ЭЛЕКТРОННОЙ ПОДПИСЬЮ

Сертификат: 00BV056B7401CB38D2B3576ACDC8425108

Владелец: ФЕДЕРАЛЬНАЯ СЛУЖБА ГОСУДАРСТВЕННОЙ

РЕГИСТРАЦИИ, КАДАСТРА И КАРТОГРАФИИ

Действителен: с 27.06.2023 по 19.09.2024

полное наименование должности

инициалы, фамилия

Земельный участок			
вид объекта недвижимости			

Лист № 16 раздела 3.1	Всего листов раздела 3.1: 46	Всего разделов: 8	Всего листов выписки: 88
-----------------------	------------------------------	-------------------	--------------------------

01.03.2024г. № КУВИ-001/2024-60897368

Кадастровый номер: 90:18:010168:3476

1	2	3	4	5	6	7	8
284	1.7.266	1.7.267	63°22.7`	13.41	данные отсутствуют	90:18:010168:1553	143005, Московская обл, р-н. Одинцовский, г. Одинцово, ул. Чистяковой, д. 67, кв. 154
285	1.7.267	1.7.268	156°2.3`	0.1	данные отсутствуют	90:18:010168:500, 90:18:010168:1553	Россия, Республика Крым, г. Евпатория, ул. Демьшева, дом 111, кв. 71; 143005, Московская обл, р-н. Одинцовский, г. Одинцово, ул. Чистяковой, д. 67, кв. 154
286	1.7.268	1.7.269	63°22.4`	12.58	данные отсутствуют	90:18:010168:500	Россия, Республика Крым, г. Евпатория, ул. Демьшева, дом 111, кв. 71
287	1.7.269	1.7.270	62°21.0`	12.52	данные отсутствуют	90:18:010168:537	Россия, Республика Крым, г. Евпатория, ул. Крупской, дом 42; Россия, Республика Крым, г. Евпатория, ул. Рылеева, дом 62, кв. 2
288	1.7.270	1.7.271	63°20.0`	12.52	данные отсутствуют	90:18:010168:1588	236023, обл. Калининградская, г. Калининград, ул. Генерал-лейтенанта Захарова, д. 38, кв. 2
289	1.7.271	1.7.272	333°22.7`	31.76	данные отсутствуют	90:18:010168:1588	236023, обл. Калининградская, г. Калининград, ул. Генерал-лейтенанта Захарова, д. 38, кв. 2
290	1.7.272	1.7.273	243°20.0`	12.7	данные отсутствуют	90:18:010168:1588	236023, обл. Калининградская, г. Калининград, ул. Генерал-лейтенанта Захарова, д. 38, кв. 2
291	1.7.273	1.7.274	243°8.8`	12.44	данные отсутствуют	90:18:010168:537	Россия, Республика Крым, г. Евпатория, ул. Крупской, дом 42; Россия, Республика Крым, г. Евпатория, ул. Рылеева, дом 62, кв. 2
292	1.7.274	1.7.255	334°23.9`	0.53	данные отсутствуют	90:18:010168:1029	236001, Калининградская обл, г. Калининград, ул. Согласия, д. 21, кв. 39
293	1.7.274	1.7.274			данные отсутствуют	90:18:010168:500	Россия, Республика Крым, г. Евпатория, ул. Демьшева, дом 111, кв. 71
294	1.8.275	1.8.276	64°14.1`	12.17	данные отсутствуют	90:18:010168:182	297405, Крым Респ, г. Евпатория, ул. Петриченко, д. 45, кв. 5
295	1.8.276	1.8.277	334°3.0`	32.08	данные отсутствуют	90:18:010168:182	297405, Крым Респ, г. Евпатория, ул. Петриченко, д. 45, кв. 5
296	1.8.277	1.8.278	333°46.3`	3.8	данные отсутствуют	90:18:010168:984	Россия, Республика Крым, г. Евпатория, ул. Леси Украинки, дом 14, кв. 57
297	1.8.278	1.8.279	333°14.3`	14.35	данные отсутствуют	90:18:010168:984	Россия, Республика Крым, г. Евпатория, ул. Леси Украинки, дом 14, кв. 57



ДОКУМЕНТ ПОДПИСАН
ЭЛЕКТРОННОЙ ПОДПИСЬЮ

Сертификат: 00BV056B7401CB38D2B3576ACDC8425108

Владелец: ФЕДЕРАЛЬНАЯ СЛУЖБА ГОСУДАРСТВЕННОЙ

РЕГИСТРАЦИИ, КАДАСТРА И КАРТОГРАФИИ

Действителен: с 27.06.2023 по 19.09.2024

полное наименование должности

инициалы, фамилия

Земельный участок							
вид объекта недвижимости							
Лист № 17 раздела 3.1		Всего листов раздела 3.1: 46		Всего разделов: 8		Всего листов выписки: 88	
01.03.2024г. № КУВИ-001/2024-60897368							
Кадастровый номер:				90:18:010168:3476			
1	2	3	4	5	6	7	8
298	1.8.279	1.8.280	334°3.8`	7.34	данные отсутствуют	90:18:010168:984	Россия, Республика Крым, г. Евпатория, ул. Леси Украинки, дом 14, кв. 57
299	1.8.280	1.8.281	333°38.8`	7.3	данные отсутствуют	90:18:010168:984	Россия, Республика Крым, г. Евпатория, ул. Леси Украинки, дом 14, кв. 57
300	1.8.281	1.8.282	243°5.9`	4.58	данные отсутствуют	90:18:010168:984	Россия, Республика Крым, г. Евпатория, ул. Леси Украинки, дом 14, кв. 57
301	1.8.282	1.8.283	244°17.7`	7.75	данные отсутствуют	90:18:010168:984	Россия, Республика Крым, г. Евпатория, ул. Леси Украинки, дом 14, кв. 57
302	1.8.283	1.8.284	243°41.5`	12.95	данные отсутствуют	90:18:010168:642	Россия, Москва г., ул. 11-я Текстильщиков, д.11, кв.188
303	1.8.284	1.8.285	153°27.5`	32.94	данные отсутствуют	90:18:010168:642	Россия, Москва г., ул. 11-я Текстильщиков, д.11, кв.188
304	1.8.285	1.8.286	243°13.7`	12.37	данные отсутствуют	90:18:010168:369	297407, Крым Респ, г. Евпатория, ул. Некрасова, д. 75, кв. 44
305	1.8.286	1.8.287	333°46.2`	32.85	данные отсутствуют	90:18:010168:919	Россия, Республика Крым, г. Евпатория, ул. Тимирязева, дом 29, кв. 5
306	1.8.287	1.8.288	243°54.8`	25.68	данные отсутствуют	данные отсутствуют	данные отсутствуют
307	1.8.288	1.8.289	152°30.2`	26.97	данные отсутствуют	данные отсутствуют	данные отсутствуют
308	1.8.289	1.8.290	152°47.9`	5.64	данные отсутствуют	90:18:010168:673	antonovanotar@mail.ru, Россия, Республика Крым, г. Евпатория, проезд Советский, дом 4, кв. 81
309	1.8.290	1.8.291	216°11.6`	0.51	данные отсутствуют	90:18:010168:333	Россия, Республика Крым, Сакский район, с. Столбовое, ул. Ленина, 18
310	1.8.291	1.8.292	153°2.0`	31.86	данные отсутствуют	90:18:010168:333	Россия, Республика Крым, Сакский район, с. Столбовое, ул. Ленина, 18
311	1.8.292	1.8.293	62°41.5`	12.4	данные отсутствуют	90:18:010168:333	Россия, Республика Крым, Сакский район, с. Столбовое, ул. Ленина, 18
312	1.8.293	1.8.294	153°26.1`	0.18	данные отсутствуют	90:18:010168:333, 90:18:010168:141	Россия, Республика Крым, Сакский район, с. Столбовое, ул. Ленина, 18; Россия, Республика Крым, г. Евпатория, ул. Средняя, дом 11
313	1.8.294	1.8.295	64°31.1`	12.3	данные отсутствуют	90:18:010168:141	Россия, Республика Крым, г. Евпатория, ул. Средняя, дом 11



ДОКУМЕНТ ПОДПИСАН
ЭЛЕКТРОННОЙ ПОДПИСЬЮ

Сертификат: 00BV056B7401CB38D2B3576ACDC8425108

Владелец: ФЕДЕРАЛЬНАЯ СЛУЖБА ГОСУДАРСТВЕННОЙ
РЕГИСТРАЦИИ, КАДАСТРА И КАРТОГРАФИИ
Действителен: с 27.06.2023 по 19.09.2024

полное наименование должности

инициалы, фамилия

Земельный участок							
вид объекта недвижимости							
Лист № 18 раздела 3.1		Всего листов раздела 3.1: 46		Всего разделов: 8		Всего листов выписки: 88	
01.03.2024г. № КУВИ-001/2024-60897368							
Кадастровый номер:				90:18:010168:3476			
314	1.8.295	1.8.296	153°26.1`	0.07	данные отсутствуют	90:18:010168:369, 90:18:010168:141	297407, Крым Респ, г. Евпатория, ул. Некрасова, д. 75, кв. 44; Россия, Республика Крым, г. Евпатория, ул. Средняя, дом 11
315	1.8.296	1.8.297	64°22.7`	11.96	данные отсутствуют	90:18:010168:369	297407, Крым Респ, г. Евпатория, ул. Некрасова, д. 75, кв. 44
316	1.8.297	1.8.298	335°17.8`	32.21	данные отсутствуют	90:18:010168:369	297407, Крым Респ, г. Евпатория, ул. Некрасова, д. 75, кв. 44
317	1.8.298	1.8.299	63°43.2`	12.6	данные отсутствуют	90:18:010168:642	Россия, Москва г., ул. 11-я Текстильщиков, д.11, кв.188
318	1.8.299	1.8.275	153°29.5`	31.84	данные отсутствуют	90:18:010168:182	297405, Крым Респ, г. Евпатория, ул. Петриченко, д. 45, кв. 5
319	1.8.299	1.8.299			данные отсутствуют	90:18:010168:984	Россия, Республика Крым, г. Евпатория, ул. Леси Украинки, дом 14, кв. 57
320	1.9.300	1.9.301	244°17.2`	11.73	данные отсутствуют	90:18:010168:558	Россия, Республика Крым, г. Евпатория, ул. Казаса, дом 100А, кв. 35
321	1.9.301	1.9.302	242°37.0`	13.15	данные отсутствуют	90:18:010168:1019	Санкт-Петербург г, пр-кт. Ветеранов, д. 152, к. 2, кв. 18
322	1.9.302	1.9.303	153°54.4`	32.56	данные отсутствуют	90:18:010168:1019	Санкт-Петербург г, пр-кт. Ветеранов, д. 152, к. 2, кв. 18
323	1.9.303	1.9.304	63°51.2`	12.23	данные отсутствуют	90:18:010168:1019	Санкт-Петербург г, пр-кт. Ветеранов, д. 152, к. 2, кв. 18
324	1.9.304	1.9.305	153°26.1`	1.39	данные отсутствуют	90:18:010168:720	данные отсутствуют
325	1.9.305	1.9.306	243°17.5`	12.57	данные отсутствуют	90:18:010168:310	Россия, Республика Крым, г. Евпатория, ул. Серова, дом 15/32
326	1.9.306	1.9.307	153°30.4`	32.08	данные отсутствуют	90:18:010168:310	Россия, Республика Крым, г. Евпатория, ул. Серова, дом 15/32
327	1.9.306	1.9.306			данные отсутствуют	90:18:010168:1546	141207, Московская обл, р-н. Пушкинский, г. Пушкино, ул. Оранжевая, д. 10, кв. 73; 296400, Крым Респ, р-н. Черноморский, пгт. Черноморское, ул. Димитрова, д. 3, кв. 19
328	1.9.307	1.9.308	63°0.4`	12.56	данные отсутствуют	90:18:010168:310	Россия, Республика Крым, г. Евпатория, ул. Серова, дом 15/32
329	1.9.308	1.9.309	153°59.8`	0.46	данные отсутствуют	90:18:010168:720	данные отсутствуют



ДОКУМЕНТ ПОДПИСАН
ЭЛЕКТРОННОЙ ПОДПИСЬЮ

Сертификат: 00ВВ056В7401СВ38Д2В3576АСДС8425108

Владелец: ФЕДЕРАЛЬНАЯ СЛУЖБА ГОСУДАРСТВЕННОЙ
РЕГИСТРАЦИИ, КАДАСТРА И КАРТОГРАФИИ
Действителен: с 27.06.2023 по 19.09.2024

ПОЛНОЕ НАИМЕНОВАНИЕ ДОЛЖНОСТИ

ИНИЦИАЛЫ, ФАМИЛИЯ

Земельный участок			
вид объекта недвижимости			

Лист № 19 раздела 3.1	Всего листов раздела 3.1: 46	Всего разделов: 8	Всего листов выписки: 88
-----------------------	------------------------------	-------------------	--------------------------

01.03.2024г. № КУВИ-001/2024-60897368

Кадастровый номер: 90:18:010168:3476

1	2	3	4	5	6	7	8
330	1.9.309	1.9.310	61°14.8'	12.18	данные отсутствуют	90:18:010168:720	данные отсутствуют
331	1.9.310	1.9.311	63°0.4'	12.56	данные отсутствуют	90:18:010168:1109	Россия, Республика Крым, г. Евпатория, ул. 60 лет Октября, дом 28, кв. 47
332	1.9.311	1.9.312	64°31.5'	12.93	данные отсутствуют	90:18:010168:1095	vereskun.l@gmail.com, Россия, обл. Мурманская, г. Полярный, ул. Фисановича, дом 9, кв. 103
333	1.9.312	1.9.313	333°18.3'	33.48	данные отсутствуют	90:18:010168:1000, 90:18:010168:1095	Россия, Республика Крым, г. Евпатория, ул. Перовской, дом 65, кв. 2; vereskun.l@gmail.com, Россия, обл. Мурманская, г. Полярный, ул. Фисановича, дом 9, кв. 103
334	1.9.313	1.9.314	244°16.9'	12.42	данные отсутствуют	90:18:010168:1095	vereskun.l@gmail.com, Россия, обл. Мурманская, г. Полярный, ул. Фисановича, дом 9, кв. 103
335	1.9.314	1.9.315	334°4.1'	32.77	данные отсутствуют	90:18:010168:1659	Россия, Республика Крым, г. Евпатория, ул. Серова, д. 80, кв. 86
336	1.9.315	1.9.300	242°24.8'	12.55	данные отсутствуют	90:18:010168:1659	Россия, Республика Крым, г. Евпатория, ул. Серова, д. 80, кв. 86
337	1.10.316	1.10.317	154°11.8'	32.3	данные отсутствуют	90:18:010168:1006	Россия, Республика Крым, г. Евпатория, пр. Победы, дом 62, кв. 17
338	1.10.317	1.10.318	244°13.9'	0.32	данные отсутствуют	90:18:010168:1000	Россия, Республика Крым, г. Евпатория, ул. Перовской, дом 65, кв. 2
339	1.10.318	1.10.319	153°38.0'	33.48	данные отсутствуют	90:18:010168:1000, 90:18:010168:1095	Россия, Республика Крым, г. Евпатория, ул. Перовской, дом 65, кв. 2; vereskun.l@gmail.com, Россия, обл. Мурманская, г. Полярный, ул. Фисановича, дом 9, кв. 103
340	1.10.319	1.10.320	64°37.4'	12.51	данные отсутствуют	90:18:010168:1000	Россия, Республика Крым, г. Евпатория, ул. Перовской, дом 65, кв. 2
341	1.10.320	1.10.321	63°8.8'	12.4	данные отсутствуют	90:18:010168:516	Россия, Республика Крым, г. Евпатория, ул. Серова, дом 80, кв. 83
342	1.10.321	1.10.322	64°46.1'	11.92	данные отсутствуют	90:18:010168:335	СВТ "Весна" земельный участок по алее №131; fufjvbg@gmail.com, Россия, Республика Крым, г. Евпатория, пр. Победы, дом 47, кв. 26
343	1.10.322	1.10.323	63°4.4'	12.76	данные отсутствуют	90:18:010168:784	603163, Нижегородская обл, г. Нижний Новгород, ул. Александра Хохлова, д. 1, кв. 36



ДОКУМЕНТ ПОДПИСАН
ЭЛЕКТРОННОЙ ПОДПИСЬЮ

Сертификат: 00BV056B7401CB38D2B3576ACDC8425108

Владелец: ФЕДЕРАЛЬНАЯ СЛУЖБА ГОСУДАРСТВЕННОЙ

РЕГИСТРАЦИИ, КАДАСТРА И КАРТОГРАФИИ

Действителен: с 27.06.2023 по 19.09.2024

полное наименование должности

инициалы, фамилия

Земельный участок			
вид объекта недвижимости			
Лист № 20 раздела 3.1	Всего листов раздела 3.1: 46	Всего разделов: 8	Всего листов выписки: 88

01.03.2024г. № КУВИ-001/2024-60897368

Кадастровый номер: 90:18:010168:3476

1	2	3	4	5	6	7	8
344	1.10.323	1.10.324	333°38.5`	33.4	данные отсутствуют	90:18:010168:784	603163, Нижегородская обл, г. Нижний Новгород, ул. Александра Хохлова, д. 1, кв. 36
345	1.10.324	1.10.325	333°26.1`	1.34	данные отсутствуют	90:18:010168:92	Россия, Республика Крым, г. Евпатория, ул. Средняя, дом 48, кв. 1
346	1.10.325	1.10.326	343°41.7`	3.06	данные отсутствуют	90:18:010168:92	Россия, Республика Крым, г. Евпатория, ул. Средняя, дом 48, кв. 1
347	1.10.326	1.10.327	334°24.5`	12.11	данные отсутствуют	90:18:010168:92	Россия, Республика Крым, г. Евпатория, ул. Средняя, дом 48, кв. 1
348	1.10.327	1.10.328	64°26.4`	0.25	данные отсутствуют	90:18:010168:92	Россия, Республика Крым, г. Евпатория, ул. Средняя, дом 48, кв. 1
349	1.10.328	1.10.329	334°24.7`	3.15	данные отсутствуют	90:18:010168:92	Россия, Республика Крым, г. Евпатория, ул. Средняя, дом 48, кв. 1
350	1.10.329	1.10.330	63°26.1`	0.25	данные отсутствуют	90:18:010168:92	Россия, Республика Крым, г. Евпатория, ул. Средняя, дом 48, кв. 1
351	1.10.330	1.10.331	334°22.1`	6.59	данные отсутствуют	90:18:010168:92	Россия, Республика Крым, г. Евпатория, ул. Средняя, дом 48, кв. 1
352	1.10.331	1.10.332	243°26.1`	0.25	данные отсутствуют	90:18:010168:92	Россия, Республика Крым, г. Евпатория, ул. Средняя, дом 48, кв. 1
353	1.10.332	1.10.333	334°20.0`	5.7	данные отсутствуют	90:18:010168:92	Россия, Республика Крым, г. Евпатория, ул. Средняя, дом 48, кв. 1
354	1.10.333	1.10.334	244°24.1`	12.45	данные отсутствуют	90:18:010168:92	Россия, Республика Крым, г. Евпатория, ул. Средняя, дом 48, кв. 1
355	1.10.334	1.10.335	244°40.6`	12.39	данные отсутствуют	90:18:010168:380	адрес отсутствует
356	1.10.335	1.10.336	154°45.8`	32.02	данные отсутствуют	90:18:010168:380	адрес отсутствует
357	1.10.336	1.10.337	244°59.0`	0.17	данные отсутствуют	90:18:010168:335, 90:18:010168:380, 90:18:010168:516	СВТ "Весна" земельный участок по алее №131; fufjvbg@gmail.com, Россия, Республика Крым, г. Евпатория, пр. Победы, дом 47, кв. 26; адрес отсутствует; Россия, Республика Крым, г. Евпатория, ул. Серова, дом 80, кв. 83
358	1.10.337	1.10.338	243°31.1`	12.29	данные отсутствуют	90:18:010168:516	Россия, Республика Крым, г. Евпатория, ул. Серова, дом 80, кв. 83



ДОКУМЕНТ ПОДПИСАН
ЭЛЕКТРОННОЙ ПОДПИСЬЮ

Сертификат: 00BV056B7401CB38D2B3576ACDC8425108

Владелец: ФЕДЕРАЛЬНАЯ СЛУЖБА ГОСУДАРСТВЕННОЙ

РЕГИСТРАЦИИ, КАДАСТРА И КАРТОГРАФИИ

Действителен: с 27.06.2023 по 19.09.2024

полное наименование должности

инициалы, фамилия

Земельный участок			
вид объекта недвижимости			
Лист № 21 раздела 3.1	Всего листов раздела 3.1: 46	Всего разделов: 8	Всего листов выписки: 88

01.03.2024г. № КУВИ-001/2024-60897368

Кадастровый номер: 90:18:010168:3476

1	2	3	4	5	6	7	8
359	1.10.338	1.10.339	334°9.6`	32.17	данные отсутствуют	90:18:010168:1006	Россия, Республика Крым, г. Евпатория, пр. Победы, дом 62, кв. 17
360	1.10.339	1.10.316	244°25.3`	12.46	данные отсутствуют	90:18:010168:1006	Россия, Республика Крым, г. Евпатория, пр. Победы, дом 62, кв. 17
361	1.11.340	1.11.341	155°47.8`	32.12	данные отсутствуют	90:18:010168:205	Россия, Республика Крым, г. Евпатория, пгт. Новоозерное, ул. Героев-Десантников, дом 23, кв. 57
362	1.11.341	1.11.342	243°26.1`	0.18	данные отсутствуют	90:18:010168:751, 90:18:010168:205	данные отсутствуют; Россия, Республика Крым, г. Евпатория, пгт. Новоозерное, ул. Героев-Десантников, дом 23, кв. 57
363	1.11.342	1.11.343	155°38.4`	3.37	данные отсутствуют	90:18:010168:751	данные отсутствуют
364	1.11.343	1.11.344	154°20.0`	29.97	данные отсутствуют	90:18:010168:751	данные отсутствуют
365	1.11.344	1.11.345	62°35.9`	37.98	данные отсутствуют	данные отсутствуют	данные отсутствуют
366	1.11.345	1.11.346	334°15.2`	32.27	данные отсутствуют	90:18:010168:1750	Россия, Республика Крым, г. Евпатория, ул. Чапаева, дом 73, кв. 56
367	1.11.346	1.11.347	63°2.6`	12.42	данные отсутствуют	90:18:010168:1119	297408, Крым Респ, г. Евпатория, ул. Репина, д. 32; 297402, Крым Респ, г. Евпатория, ул. Перекопская, д. 1, кв. 43
368	1.11.346	1.11.346			данные отсутствуют	90:18:010168:1262	адрес отсутствует
369	1.11.347	1.11.348	333°56.6`	31.8	данные отсутствуют	90:18:010168:1119	297408, Крым Респ, г. Евпатория, ул. Репина, д. 32; 297402, Крым Респ, г. Евпатория, ул. Перекопская, д. 1, кв. 43
370	1.11.348	1.11.349	244°16.3`	49.04	данные отсутствуют	данные отсутствуют	данные отсутствуют
371	1.12.349	1.12.350	154°11.5`	31.54	данные отсутствуют	90:18:010168:607	Россия, Республика Крым, г. Евпатория, ул. Полупанова, дом 54а, кв. 63
372	1.12.350	1.12.351	65°52.5`	12.5	данные отсутствуют	90:18:010168:607	Россия, Республика Крым, г. Евпатория, ул. Полупанова, дом 54а, кв. 63



ДОКУМЕНТ ПОДПИСАН
ЭЛЕКТРОННОЙ ПОДПИСЬЮ

Сертификат: 00BV056B7401CB38D2B3576ACDC8425108

Владелец: ФЕДЕРАЛЬНАЯ СЛУЖБА ГОСУДАРСТВЕННОЙ
РЕГИСТРАЦИИ, КАДАСТРА И КАРТОГРАФИИ
Действителен: с 27.06.2023 по 19.09.2024

полное наименование должности

инициалы, фамилия

Земельный участок			
вид объекта недвижимости			

Лист № 22 раздела 3.1	Всего листов раздела 3.1: 46	Всего разделов: 8	Всего листов выписки: 88
-----------------------	------------------------------	-------------------	--------------------------

01.03.2024г. № КУВИ-001/2024-60897368

Кадастровый номер: 90:18:010168:3476

1	2	3	4	5	6	7	8
373	1.12.351	1.12.35 2	336°2.3'	0.1	данные отсутствуют	90:18:010168:1073, 90:18:010168:607	Россия, Республика Крым, г. Евпатория, ул. Чапаева, дом 29а, кв. 9; Россия, Республика Крым, г. Евпатория, ул. Полупанова, дом 54а, кв. 63
374	1.12.352	1.12.35 3	65°46.3'	0.22	данные отсутствуют	90:18:010168:1073, 90:18:010168:607, 90:18:010168:660	Россия, Республика Крым, г. Евпатория, ул. Чапаева, дом 29а, кв. 9; Россия, Республика Крым, г. Евпатория, ул. Полупанова, дом 54а, кв. 63; Россия, Республика Крым, г. Евпатория, ул. Демьшева, дом 132, кв. 69
375	1.12.353	1.12.35 4	154°23.7'	31.75	данные отсутствуют	90:18:010168:660	Россия, Республика Крым, г. Евпатория, ул. Демьшева, дом 132, кв. 69
376	1.12.354	1.12.35 5	63°13.9'	12.66	данные отсутствуют	90:18:010168:660	Россия, Республика Крым, г. Евпатория, ул. Демьшева, дом 132, кв. 69
377	1.12.355	1.12.35 6	334°31.3'	31.15	данные отсутствуют	90:18:010168:660	Россия, Республика Крым, г. Евпатория, ул. Демьшева, дом 132, кв. 69
378	1.12.356	1.12.35 7	66°45.9'	12.55	данные отсутствуют	90:18:010168:138	Россия, Республика Крым, г. Евпатория, пр. Победы, дом 19, кв. 41
379	1.12.357	1.12.35 8	154°6.8'	0.76	данные отсутствуют	90:18:010168:1162	Россия, Республика Крым, г. Евпатория, ул. Некрасова, дом 47, кв. 72
380	1.12.358	1.12.35 9	69°15.9'	2.99	данные отсутствуют	90:18:010168:1162, 90:18:010168:809	Россия, Республика Крым, г. Евпатория, ул. Некрасова, дом 47, кв. 72; данные отсутствуют
381	1.12.359	1.12.36 0	68°52.4'	8.82	данные отсутствуют	90:18:010168:1162, 90:18:010168:809	Россия, Республика Крым, г. Евпатория, ул. Некрасова, дом 47, кв. 72; данные отсутствуют
382	1.12.360	1.12.36 1	66°37.9'	15.48	данные отсутствуют	90:18:010168:1150	Россия, Республика Крым, г. Симферополь, ул. Козлова, дом 102
383	1.12.361	1.12.36 2	336°34.4'	34.63	данные отсутствуют	90:18:010168:1150	Россия, Республика Крым, г. Симферополь, ул. Козлова, дом 102
384	1.12.362	1.12.36 3	245°24.6'	16.22	данные отсутствуют	90:18:010168:1150	Россия, Республика Крым, г. Симферополь, ул. Козлова, дом 102
385	1.12.363	1.12.36 4	155°26.0'	0.38	данные отсутствуют	90:18:010168:1150	Россия, Республика Крым, г. Симферополь, ул. Козлова, дом 102
386	1.12.364	1.12.36 5	244°42.0'	12.36	данные отсутствуют	90:18:010168:1162	Россия, Республика Крым, г. Евпатория, ул. Некрасова, дом 47, кв. 72



ДОКУМЕНТ ПОДПИСАН
ЭЛЕКТРОННОЙ ПОДПИСЬЮ

Сертификат: 00ВВ056В7401СВ38Д2В3576АСDC8425108

Владелец: ФЕДЕРАЛЬНАЯ СЛУЖБА ГОСУДАРСТВЕННОЙ

РЕГИСТРАЦИИ, КАДАСТРА И КАРТОГРАФИИ

Действителен: с 27.06.2023 по 19.09.2024

полное наименование должности

инициалы, фамилия

Земельный участок			
вид объекта недвижимости			
Лист № 23 раздела 3.1	Всего листов раздела 3.1: 46	Всего разделов: 8	Всего листов выписки: 88

01.03.2024г. № КУВИ-001/2024-60897368

Кадастровый номер: 90:18:010168:3476

1	2	3	4	5	6	7	8
387	1.12.365	1.12.366	334°21.5`	1.66	данные отсутствуют	90:18:010168:138	Россия, Республика Крым, г. Евпатория, пр. Победы, дом 19, кв. 41
388	1.12.366	1.12.367	244°18.4`	12.64	данные отсутствуют	90:18:010168:138	Россия, Республика Крым, г. Евпатория, пр. Победы, дом 19, кв. 41
389	1.12.367	1.12.368	154°53.9`	1.23	данные отсутствуют	90:18:010168:138	Россия, Республика Крым, г. Евпатория, пр. Победы, дом 19, кв. 41
390	1.12.368	1.12.369	242°57.2`	12.78	данные отсутствуют	90:18:010168:1073	Россия, Республика Крым, г. Евпатория, ул. Чапаева, дом 29а, кв. 9
391	1.12.369	1.12.370	334°26.4`	0.25	данные отсутствуют	90:18:010168:1073, 90:18:010168:607	Россия, Республика Крым, г. Евпатория, ул. Чапаева, дом 29а, кв. 9; Россия, Республика Крым, г. Евпатория, ул. Полупанова, дом 54а, кв. 63
392	1.12.370	1.12.371	244°23.2`	12.65	данные отсутствуют	90:18:010168:607	Россия, Республика Крым, г. Евпатория, ул. Полупанова, дом 54а, кв. 63
393	1.13.371	1.13.372	241°11.7`	36.28	данные отсутствуют	данные отсутствуют	данные отсутствуют
394	1.13.372	1.13.373	196°29.3`	3.63	данные отсутствуют	90:18:010168:881	Россия, Республика Крым, г. Евпатория, пер. Голикова, дом 6-8, кв. 6
395	1.13.373	1.13.374	155°2.2`	28.81	данные отсутствуют	90:18:010168:881	Россия, Республика Крым, г. Евпатория, пер. Голикова, дом 6-8, кв. 6
396	1.13.374	1.13.375	153°48.7`	32.74	данные отсутствуют	данные отсутствуют	данные отсутствуют
397	1.13.375	1.13.376	61°9.4`	14.28	данные отсутствуют	данные отсутствуют	данные отсутствуют
398	1.13.376	1.13.377	60°52.7`	13.13	данные отсутствуют	90:18:010168:799	Россия, Республика Крым, г. Евпатория, ул. Серова, дом 80, кв. 38
399	1.13.376	1.13.378			данные отсутствуют	90:18:010168:1534	119634, г. Москва, ул. Лукинская, д. 7, кв. 148; 297407, Респ. Крым, г. Евпатория, ул. Советская, д. 12, кв. 49
400	1.13.377	1.13.379	60°55.0`	13.54	данные отсутствуют	90:18:010168:799	Россия, Республика Крым, г. Евпатория, ул. Серова, дом 80, кв. 38
401	1.13.378	1.13.380	320°17.8`	3.6	данные отсутствуют	90:18:010168:799	Россия, Республика Крым, г. Евпатория, ул. Серова, дом 80, кв. 38



ДОКУМЕНТ ПОДПИСАН
ЭЛЕКТРОННОЙ ПОДПИСЬЮ

Сертификат: 00ВВ056В7401СВ38Д2В3576АСDC8425108

Владелец: ФЕДЕРАЛЬНАЯ СЛУЖБА ГОСУДАРСТВЕННОЙ

РЕГИСТРАЦИИ, КАДАСТРА И КАРТОГРАФИИ

Действителен: с 27.06.2023 по 19.09.2024

полное наименование должности

инициалы, фамилия

Земельный участок			
вид объекта недвижимости			
Лист № 24 раздела 3.1	Всего листов раздела 3.1: 46	Всего разделов: 8	Всего листов выписки: 88

01.03.2024г. № КУВИ-001/2024-60897368

Кадастровый номер: 90:18:010168:3476

1	2	3	4	5	6	7	8
402	1.13.379	1.13.380	333°45.6`	28.34	данные отсутствуют	90:18:010168:799	Россия, Республика Крым, г. Евпатория, ул. Серова, дом 80, кв. 38
403	1.13.380	1.13.381	251°33.9`	0.25	данные отсутствуют	90:18:010168:799	Россия, Республика Крым, г. Евпатория, ул. Серова, дом 80, кв. 38
404	1.13.381	1.13.371	332°58.7`	31.98	данные отсутствуют	данные отсутствуют	данные отсутствуют
405	1.13.381	1.13.381			данные отсутствуют	90:18:010168:1118	Россия, Республика Крым, г. Евпатория, проезд 9 Мая, дом 5, кв. 8
406	1.14.382	1.14.383	339°43.2`	23.08	данные отсутствуют	90:18:010168:960	Россия, Республика Крым, г. Ялта, пгт. Гаспра, ул. 40 лет Октября, дом 5, кв. 78
407	1.14.383	1.14.384	330°43.9`	8.06	данные отсутствуют	90:18:010168:960	Россия, Республика Крым, г. Ялта, пгт. Гаспра, ул. 40 лет Октября, дом 5, кв. 78
408	1.14.384	1.14.385	243°54.7`	17.76	данные отсутствуют	90:18:010168:960	Россия, Республика Крым, г. Ялта, пгт. Гаспра, ул. 40 лет Октября, дом 5, кв. 78
409	1.14.385	1.14.386	243°20.6`	14.15	данные отсутствуют	90:18:010168:960	Россия, Республика Крым, г. Ялта, пгт. Гаспра, ул. 40 лет Октября, дом 5, кв. 78
410	1.14.386	1.14.387	243°11.6`	12.73	данные отсутствуют	90:18:010168:935	297408, Крым Респ, г. Евпатория, пр-кт. Ленина, д. 56, кв. 206
411	1.14.387	1.14.388	153°19.0`	32.53	данные отсутствуют	90:18:010168:935	297408, Крым Респ, г. Евпатория, пр-кт. Ленина, д. 56, кв. 206
412	1.14.388	1.14.389	241°32.5`	11.5	данные отсутствуют	90:18:010168:1460	Россия, Республика Крым, г. Симферополь, ул. 60 лет Октября, дом 21, кв. 175
413	1.14.389	1.14.390	154°4.5`	36.03	данные отсутствуют	90:18:010168:1460	Россия, Республика Крым, г. Симферополь, ул. 60 лет Октября, дом 21, кв. 175
414	1.14.390	1.14.391	65°17.2`	13.01	данные отсутствуют	90:18:010168:1460	Россия, Республика Крым, г. Симферополь, ул. 60 лет Октября, дом 21, кв. 175
415	1.14.390	1.14.390			данные отсутствуют	90:18:010168:636	адрес отсутствует
416	1.14.391	1.14.392	332°49.1`	0.42	данные отсутствуют	90:18:010168:1460	Россия, Республика Крым, г. Симферополь, ул. 60 лет Октября, дом 21, кв. 175
417	1.14.392	1.14.393	65°28.0`	12.23	данные отсутствуют	90:18:010168:1035	Россия, Республика Крым, г. Евпатория, ул. Средняя, дом 10, кв. 5



ДОКУМЕНТ ПОДПИСАН
ЭЛЕКТРОННОЙ ПОДПИСЬЮ

Сертификат: 00BV056B7401CB38D2B3576ACDC8425108

Владелец: ФЕДЕРАЛЬНАЯ СЛУЖБА ГОСУДАРСТВЕННОЙ

РЕГИСТРАЦИИ, КАДАСТРА И КАРТОГРАФИИ

Действителен: с 27.06.2023 по 19.09.2024

полное наименование должности

инициалы, фамилия

Земельный участок							
вид объекта недвижимости							
Лист № 25 раздела 3.1		Всего листов раздела 3.1: 46		Всего разделов: 8		Всего листов выписки: 88	
01.03.2024г. № КУВИ-001/2024-60897368							
Кадастровый номер:				90:18:010168:3476			
1	2	3	4	5	6	7	8
418	1.14.393	1.14.394	334°6.8'	37.38	данные отсутствуют	90:18:010168:1035	Россия, Республика Крым, г. Евпатория, ул. Средняя, дом 10, кв. 5
419	1.14.394	1.14.395	61°8.4'	12.29	данные отсутствуют	90:18:010168:960	Россия, Республика Крым, г. Ялта, пгт. Гаспра, ул. 40 лет Октября, дом 5, кв. 78
420	1.14.395	1.14.382	61°53.2'	16.38	данные отсутствуют	90:18:010168:960	Россия, Республика Крым, г. Ялта, пгт. Гаспра, ул. 40 лет Октября, дом 5, кв. 78
421	1.15.396	1.15.397	153°36.1'	33.92	данные отсутствуют	90:18:010168:131	адрес отсутствует
422	1.15.397	1.15.398	64°17.4'	12.89	данные отсутствуют	90:18:010168:131	адрес отсутствует
423	1.15.398	1.15.399	65°6.5'	14.85	данные отсутствуют	90:18:010168:55	reestr_zam@profcadastr.com, Россия, Республика Крым, г. Евпатория, ул. Крупской, дом 58/55, кв. 31
424	1.15.399	1.15.400	335°36.7'	35.09	данные отсутствуют	90:18:010168:636, 90:18:010168:55	адрес отсутствует; reestr_zam@profcadastr.com, Россия, Республика Крым, г. Евпатория, ул. Крупской, дом 58/55, кв. 31
425	1.15.400	1.15.401	241°23.4'	1.5	данные отсутствуют	90:18:010168:897, 90:18:010168:55	Россия, Республика Крым, г. Евпатория, ул. Конституции, дом 30, кв. 57; reestr_zam@profcadastr.com, Россия, Республика Крым, г. Евпатория, ул. Крупской, дом 58/55, кв. 31
426	1.15.401	1.15.402	334°39.2'	0.21	данные отсутствуют	90:18:010168:897, 90:18:010168:55, 90:18:010168:851	Россия, Республика Крым, г. Евпатория, ул. Конституции, дом 30, кв. 57; reestr_zam@profcadastr.com, Россия, Республика Крым, г. Евпатория, ул. Крупской, дом 58/55, кв. 31; Россия, Республика Крым, г. Евпатория, ул. Степовая, дом 11/30/5, кв. 8
427	1.15.402	1.15.403	61°20.4'	1.83	данные отсутствуют	90:18:010168:897	Россия, Республика Крым, г. Евпатория, ул. Конституции, дом 30, кв. 57
428	1.15.403	1.15.404	61°30.7'	10.92	данные отсутствуют	90:18:010168:897, 90:18:010168:636	Россия, Республика Крым, г. Евпатория, ул. Конституции, дом 30, кв. 57; адрес отсутствует
429	1.15.404	1.15.405	333°20.5'	33.08	данные отсутствуют	90:18:010168:897	Россия, Республика Крым, г. Евпатория, ул. Конституции, дом 30, кв. 57
430	1.15.405	1.15.406	244°23.3'	12.35	данные отсутствуют	90:18:010168:897	Россия, Республика Крым, г. Евпатория, ул. Конституции, дом 30, кв. 57



ДОКУМЕНТ ПОДПИСАН
ЭЛЕКТРОННОЙ ПОДПИСЬЮ

Сертификат: 00BV056B7401CB38D2B3576ACDC8425108

Владелец: ФЕДЕРАЛЬНАЯ СЛУЖБА ГОСУДАРСТВЕННОЙ
РЕГИСТРАЦИИ, КАДАСТРА И КАРТОГРАФИИ
Действителен: с 27.06.2023 по 19.09.2024

полное наименование должности

инициалы, фамилия

Земельный участок			
вид объекта недвижимости			

Лист № 26 раздела 3.1	Всего листов раздела 3.1: 46	Всего разделов: 8	Всего листов выписки: 88
-----------------------	------------------------------	-------------------	--------------------------

01.03.2024г. № КУВИ-001/2024-60897368

Кадастровый номер: 90:18:010168:3476

1	2	3	4	5	6	7	8
431	1.15.406	1.15.407	235°30.6`	12.52	данные отсутствуют	90:18:010168:851	Россия, Республика Крым, г. Евпатория, ул. Степовая, дом 11/30/5, кв. 8
432	1.15.407	1.15.408	241°14.5`	13.2	данные отсутствуют	90:18:010168:879	Россия, Республика Крым, г. Евпатория, ул. Чапаева, дом 43, кв. 33
433	1.15.408	1.15.396	157°22.8`	32.24	данные отсутствуют	90:18:010168:879	Россия, Республика Крым, г. Евпатория, ул. Чапаева, дом 43, кв. 33
434	1.16.409	1.16.410	244°2.8`	12.59	данные отсутствуют	90:18:010168:1144	Россия, Республика Крым, г. Евпатория, ул. Интернациональная, дом 17, кв. 1
435	1.16.410	1.16.411	153°32.8`	32.24	данные отсутствуют	90:18:010168:1144	Россия, Республика Крым, г. Евпатория, ул. Интернациональная, дом 17, кв. 1
436	1.16.411	1.16.412	153°24.2`	32.14	данные отсутствуют	90:18:010168:628	Россия, Республика Крым, г. Евпатория
437	1.16.412	1.16.413	64°49.1`	12.97	данные отсутствуют	90:18:010168:628	Россия, Республика Крым, г. Евпатория
438	1.16.413	1.16.414	153°26.1`	0.07	данные отсутствуют	90:18:010168:608, 90:18:010168:628	Россия, Республика Крым, г. Евпатория, ул. Некрасова, дом 50/61, кв. 17; Россия, Республика Крым, г. Евпатория
439	1.16.414	1.16.415	63°45.6`	12.62	данные отсутствуют	90:18:010168:608	Россия, Республика Крым, г. Евпатория, ул. Некрасова, дом 50/61, кв. 17
440	1.16.415	1.16.416	332°23.2`	31.99	данные отсутствуют	90:18:010168:608	Россия, Республика Крым, г. Евпатория, ул. Некрасова, дом 50/61, кв. 17
441	1.16.416	1.16.417	63°26.1`	0.58	данные отсутствуют	90:18:010168:715	данные отсутствуют
442	1.16.417	1.16.418	65°8.3`	28.42	данные отсутствуют	данные отсутствуют	данные отсутствуют
443	1.16.418	1.16.419	333°2.2`	34.03	данные отсутствуют	данные отсутствуют	данные отсутствуют
444	1.16.419	1.16.420	242°56.2`	28.22	данные отсутствуют	данные отсутствуют	данные отсутствуют
445	1.16.420	1.16.421	147°59.7`	0.09	данные отсутствуют	90:18:010168:715	данные отсутствуют
446	1.16.421	1.16.409	242°49.2`	12.92	данные отсутствуют	90:18:010168:715	данные отсутствуют



ДОКУМЕНТ ПОДПИСАН
ЭЛЕКТРОННОЙ ПОДПИСЬЮ

Сертификат: 00ВВ056В7401СВ38Д2В3576АСДС8425108

Владелец: ФЕДЕРАЛЬНАЯ СЛУЖБА ГОСУДАРСТВЕННОЙ
РЕГИСТРАЦИИ, КАДАСТРА И КАРТОГРАФИИ
Действителен: с 27.06.2023 по 19.09.2024

полное наименование должности

инициалы, фамилия

Земельный участок

вид объекта недвижимости

Лист № 27 раздела 3.1

Всего листов раздела 3.1: 46

Всего разделов: 8

Всего листов выписки: 88

01.03.2024г. № КУВИ-001/2024-60897368

Кадастровый номер:

90:18:010168:3476

1	2	3	4	5	6	7	8
447	1.17.422	1.17.42 3	246°39.7`	6.44	данные отсутствуют	90:18:010168:1012	адрес отсутствует
448	1.17.422	1.17.42 2			данные отсутствуют	90:18:010168:96	Россия, Республика Крым, г. Евпатория, ул. Интернациональная, дом 103, кв. 42
449	1.17.423	1.17.42 4	184°26.3`	36.95	данные отсутствуют	90:18:010168:1012	адрес отсутствует
450	1.17.424	1.17.42 5	64°57.5`	19.02	данные отсутствуют	90:18:010168:1012	адрес отсутствует
451	1.17.425	1.17.42 6	64°55.6`	13.57	данные отсутствуют	90:18:010168:96	Россия, Республика Крым, г. Евпатория, ул. Интернациональная, дом 103, кв. 42
452	1.17.426	1.17.42 7	62°15.0`	16	данные отсутствуют	90:18:010168:977	Крым Респ, г. Саки, ул. Строительная, д. 17/20, кв. 10
453	1.17.427	1.17.42 8	63°53.8`	43.86	данные отсутствуют	90:18:010168:1205	Россия, Республика Крым, г. Евпатория, ул. Некрасова, дом 49, кв. 30
454	1.17.428	1.17.42 9	348°17.9`	7.74	данные отсутствуют	90:18:010168:1205	Россия, Республика Крым, г. Евпатория, ул. Некрасова, дом 49, кв. 30
455	1.17.429	1.17.43 0	270°18.7`	47.74	данные отсутствуют	90:18:010168:1205	Россия, Республика Крым, г. Евпатория, ул. Некрасова, дом 49, кв. 30
456	1.17.430	1.17.43 1	259°16.4`	14.62	данные отсутствуют	данные отсутствуют	данные отсутствуют
457	1.17.430	1.17.43 0			данные отсутствуют	90:18:010168:977	Крым Респ, г. Саки, ул. Строительная, д. 17/20, кв. 10
458	1.17.431	1.17.42 2	239°25.6`	12.35	данные отсутствуют	данные отсутствуют	данные отсутствуют
459	1.18.432	1.18.43 3	63°50.5`	12.59	данные отсутствуют	данные отсутствуют	данные отсутствуют
460	1.18.433	1.18.43 4	334°26.4`	0.25	данные отсутствуют	данные отсутствуют	данные отсутствуют
461	1.18.434	1.18.43 5	62°6.6`	12.57	данные отсутствуют	90:18:010108:124	Россия, Республика Крым, г. Евпатория, пр. Победы, дом 13, кв. 36
462	1.18.434	1.18.43 4			данные отсутствуют	90:18:010168:1152	г.Тверь,ул.Королева,д.9,кв.24; Россия, обл. Тверская, ул. Киевская, дом 2А, кв. 39



ДОКУМЕНТ ПОДПИСАН
ЭЛЕКТРОННОЙ ПОДПИСЬЮ

Сертификат: 00ВВ056В7401СВ38Д2В3576АСДС8425108

Владелец: ФЕДЕРАЛЬНАЯ СЛУЖБА ГОСУДАРСТВЕННОЙ

РЕГИСТРАЦИИ, КАДАСТРА И КАРТОГРАФИИ

Действителен: с 27.06.2023 по 19.09.2024

полное наименование должности

инициалы, фамилия

Земельный участок							
вид объекта недвижимости							
Лист № 28 раздела 3.1		Всего листов раздела 3.1: 46		Всего разделов: 8		Всего листов выписки: 88	
01.03.2024г. № КУВИ-001/2024-60897368							
Кадастровый номер:				90:18:010168:3476			
1	2	3	4	5	6	7	8
463	1.18.435	1.18.436	333°16.9'	31.69	данные отсутствуют	90:18:010108:124	Россия, Республика Крым, г. Евпатория, пр. Победы, дом 13, кв. 36
464	1.18.436	1.18.437	60°56.7'	0.1	данные отсутствуют	90:18:010108:124, 90:18:010168:117	Россия, Республика Крым, г. Евпатория, пр. Победы, дом 13, кв. 36; данные отсутствуют
465	1.18.437	1.18.438	333°32.3'	32.45	данные отсутствуют	90:18:010168:117	данные отсутствуют
466	1.18.438	1.18.439	242°46.7'	12.48	данные отсутствуют	90:18:010168:117	данные отсутствуют
467	1.18.439	1.18.440	341°33.9'	0.03	данные отсутствуют	90:18:010168:117, 90:18:010168:221	данные отсутствуют; zub_nazario@mail.ru, Россия, Республика Крым, г. Евпатория, ул. Интернациональная, дом 147, кв. 30
468	1.18.440	1.18.441	242°28.4'	12.27	данные отсутствуют	90:18:010168:221	zub_nazario@mail.ru, Россия, Республика Крым, г. Евпатория, ул. Интернациональная, дом 147, кв. 30
469	1.18.441	1.18.442	154°14.5'	31.8	данные отсутствуют	90:18:010168:221	zub_nazario@mail.ru, Россия, Республика Крым, г. Евпатория, ул. Интернациональная, дом 147, кв. 30
470	1.18.442	1.18.443	243°26.1'	0.18	данные отсутствуют	90:18:010168:1152, 90:18:010168:1539, 90:18:010168:221	г. Тверь, ул. Королева, д. 9, кв. 24; Россия, обл. Тверская, ул. Киевская, дом 2А, кв. 39; Россия, Республика Крым, г. Евпатория, ул. Сытникова, дом 10, кв. 66; zub_nazario@mail.ru, Россия, Республика Крым, г. Евпатория, ул. Интернациональная, дом 147, кв. 30
471	1.18.443	1.18.444	243°34.6'	12.58	данные отсутствуют	90:18:010168:1539	Россия, Республика Крым, г. Евпатория, ул. Сытникова, дом 10, кв. 66
472	1.18.444	1.18.445	153°2.2'	32.09	данные отсутствуют	90:18:010168:1539	Россия, Республика Крым, г. Евпатория, ул. Сытникова, дом 10, кв. 66
473	1.18.445	1.18.446	65°25.4'	12.5	данные отсутствуют	90:18:010168:1539	Россия, Республика Крым, г. Евпатория, ул. Сытникова, дом 10, кв. 66
474	1.19.446	1.19.447	240°45.4'	3.25	данные отсутствуют	90:18:010168:690	Россия, Республика Крым, г. Евпатория, ул. 13 Ноября, дом 48/36, кв. 5
475	1.19.447	1.19.448	332°50.8'	31.75	данные отсутствуют	90:18:010168:1267	notarius.solyanikova@mail.ru, 297408, Крым Респ, г. Евпатория, ул. Дм.Ульянова, д. 3, кв. 4
476	1.19.447	1.19.447			данные отсутствуют	90:18:010168:1525	адрес отсутствует



ДОКУМЕНТ ПОДПИСАН
ЭЛЕКТРОННОЙ ПОДПИСЬЮ

Сертификат: 00BV056B7401CB38D2B3576ACDC8425108

Владелец: ФЕДЕРАЛЬНАЯ СЛУЖБА ГОСУДАРСТВЕННОЙ
РЕГИСТРАЦИИ, КАДАСТРА И КАРТОГРАФИИ
Действителен: с 27.06.2023 по 19.09.2024

полное наименование должности

инициалы, фамилия

Земельный участок							
вид объекта недвижимости							
Лист № 29 раздела 3.1		Всего листов раздела 3.1: 46		Всего разделов: 8		Всего листов выписки: 88	
01.03.2024г. № КУВИ-001/2024-60897368							
Кадастровый номер:				90:18:010168:3476			
1	2	3	4	5	6	7	8
477	1.19.448	1.19.44 9	245°11.0`	12.46	данные отсутствуют	90:18:010168:1267	notarius.solyanikova@mail.ru, 297408, Крым Респ, г. Евпатория, ул. Дм.Ульянова, д. 3, кв. 4
478	1.19.449	1.19.45 0	152°53.8`	31.89	данные отсутствуют	90:18:010168:1267	notarius.solyanikova@mail.ru, 297408, Крым Респ, г. Евпатория, ул. Дм.Ульянова, д. 3, кв. 4
479	1.19.450	1.19.45 1	153°26.6`	32.39	данные отсутствуют	90:18:010168:1525	адрес отсутствует
480	1.19.451	1.19.45 2	63°46.3`	12.96	данные отсутствуют	90:18:010168:1525	адрес отсутствует
481	1.19.452	1.19.45 3	62°52.0`	11.73	данные отсутствуют	90:18:010168:690	Россия, Республика Крым, г. Евпатория, ул. 13 Ноября, дом 48/36, кв. 5
482	1.19.453	1.19.45 4	153°26.1`	0.16	данные отсутствуют	90:18:010168:1153, 90:18:010168:690	Россия, Республика Крым, г. Евпатория, проезд Малолинейный, дом 32; Россия, Республика Крым, г. Евпатория, ул. 13 Ноября, дом 48/36, кв. 5
483	1.19.454	1.19.45 5	65°0.6`	12.69	данные отсутствуют	90:18:010168:1153	Россия, Республика Крым, г. Евпатория, проезд Малолинейный, дом 32
484	1.19.455	1.19.45 6	333°31.1`	64.36	данные отсутствуют	данные отсутствуют	данные отсутствуют
485	1.19.456	1.19.45 7	243°44.3`	12.7	данные отсутствуют	90:18:010168:1098	297408, Крым Респ, г. Евпатория, ул. Тучина, д. 47/51, кв. 8
486	1.19.457	1.19.45 8	153°30.0`	31.31	данные отсутствуют	90:18:010168:1098	297408, Крым Респ, г. Евпатория, ул. Тучина, д. 47/51, кв. 8
487	1.19.458	1.19.44 6	241°11.2`	9	данные отсутствуют	90:18:010168:690	Россия, Республика Крым, г. Евпатория, ул. 13 Ноября, дом 48/36, кв. 5
488	1.19.458	1.19.45 8			данные отсутствуют	90:18:010168:1153	Россия, Республика Крым, г. Евпатория, проезд Малолинейный, дом 32
489	1.20.459	1.20.46 0	243°46.0`	12.35	данные отсутствуют	90:18:010168:982	адрес отсутствует
490	1.20.460	1.20.46 1	154°27.6`	32.5	данные отсутствуют	90:18:010168:982	адрес отсутствует
491	1.20.461	1.20.46 2	243°26.1`	0.09	данные отсутствуют	90:18:010168:342, 90:18:010168:982	Россия, Республика Крым, г. Евпатория, ул. Демьшева, дом 132, кв. 92; адрес отсутствует
492	1.20.462	1.20.46 3	153°57.3`	31.52	данные отсутствуют	90:18:010168:342	Россия, Республика Крым, г. Евпатория, ул. Демьшева, дом 132, кв. 92



ДОКУМЕНТ ПОДПИСАН
ЭЛЕКТРОННОЙ ПОДПИСЬЮ

Сертификат: 00BV056B7401CB38D2B3576ACDC8425108

Владелец: ФЕДЕРАЛЬНАЯ СЛУЖБА ГОСУДАРСТВЕННОЙ
РЕГИСТРАЦИИ, КАДАСТРА И КАРТОГРАФИИ
Действителен: с 27.06.2023 по 19.09.2024

полное наименование должности

инициалы, фамилия

Земельный участок

вид объекта недвижимости

Лист № 30 раздела 3.1

Всего листов раздела 3.1: 46

Всего разделов: 8

Всего листов выписки: 88

01.03.2024г. № КУВИ-001/2024-60897368

Кадастровый номер:

90:18:010168:3476

1	2	3	4	5	6	7	8
493	1.20.463	1.20.464	65°40.4'	12.6	данные отсутствуют	90:18:010168:342	Россия, Республика Крым, г. Евпатория, ул. Демьшева, дом 132, кв. 92
494	1.20.464	1.20.465	64°58.6'	11.96	данные отсутствуют	90:18:010168:561	Россия, Московская обл., р-н Одинцовский, ул. М. Бирюзова, д. 12, кв. 174
495	1.20.465	1.20.466	154°43.3'	0.4	данные отсутствуют	90:18:000000:302	данные отсутствуют
496	1.20.466	1.20.467	62°53.4'	12.22	данные отсутствуют	90:18:000000:302	данные отсутствуют
497	1.20.467	1.20.468	66°11.0'	3.17	данные отсутствуют	90:18:010168:130	Россия, Республика Крым, Сакский район, с. Каменоломня, ул. Карьерная, дом 38
498	1.20.468	1.20.469	63°48.2'	9.72	данные отсутствуют	90:18:010168:130	Россия, Республика Крым, Сакский район, с. Каменоломня, ул. Карьерная, дом 38
499	1.20.469	1.20.470	333°35.8'	30	данные отсутствуют	90:18:010168:130	Россия, Республика Крым, Сакский район, с. Каменоломня, ул. Карьерная, дом 38
500	1.20.470	1.20.471	334°10.3'	2.09	данные отсутствуют	90:18:010168:130	Россия, Республика Крым, Сакский район, с. Каменоломня, ул. Карьерная, дом 38
501	1.20.471	1.20.472	243°40.5'	4.26	данные отсутствуют	90:18:010168:130	Россия, Республика Крым, Сакский район, с. Каменоломня, ул. Карьерная, дом 38
502	1.20.472	1.20.473	243°31.9'	5.32	данные отсутствуют	90:18:010168:130	Россия, Республика Крым, Сакский район, с. Каменоломня, ул. Карьерная, дом 38
503	1.20.473	1.20.474	243°33.5'	2.09	данные отсутствуют	90:18:010168:130	Россия, Республика Крым, Сакский район, с. Каменоломня, ул. Карьерная, дом 38
504	1.20.474	1.20.475	244°21.5'	0.55	данные отсутствуют	90:18:010168:130	Россия, Республика Крым, Сакский район, с. Каменоломня, ул. Карьерная, дом 38
505	1.20.475	1.20.476	244°45.2'	12.05	данные отсутствуют	90:18:000000:302	данные отсутствуют
506	1.20.476	1.20.477	244°11.2'	12.61	данные отсутствуют	90:18:010168:561	Россия, Московская обл., р-н Одинцовский, ул. М. Бирюзова, д. 12, кв. 174
507	1.20.477	1.20.478	334°11.3'	32.68	данные отсутствуют	90:18:010168:982	адрес отсутствует
508	1.20.477	1.20.479			данные отсутствуют	90:18:010168:342	Россия, Республика Крым, г. Евпатория, ул. Демьшева, дом 132, кв. 92



ДОКУМЕНТ ПОДПИСАН
ЭЛЕКТРОННОЙ ПОДПИСЬЮ

Сертификат: 00BV056B7401CB38D2B3576ACDC8425108

Владелец: ФЕДЕРАЛЬНАЯ СЛУЖБА ГОСУДАРСТВЕННОЙ

РЕГИСТРАЦИИ, КАДАСТРА И КАРТОГРАФИИ

Действителен: с 27.06.2023 по 19.09.2024

полное наименование должности

инициалы, фамилия

Земельный участок							
вид объекта недвижимости							
Лист № 31 раздела 3.1		Всего листов раздела 3.1: 46		Всего разделов: 8		Всего листов выписки: 88	
01.03.2024г. № КУВИ-001/2024-60897368							
Кадастровый номер:				90:18:010168:3476			
1	2	3	4	5	6	7	8
509	1.21.478	1.21.479	245°2.6'	11.95	данные отсутствуют	90:18:010168:515	адрес отсутствует
510	1.21.479	1.21.480	157°40.0'	31.63	данные отсутствуют	90:18:010168:515	адрес отсутствует
511	1.21.480	1.21.481	65°24.7'	11.8	данные отсутствуют	90:18:010168:515	адрес отсутствует
512	1.21.481	1.21.482	66°5.5'	2.12	данные отсутствуют	90:18:010168:515	адрес отсутствует
513	1.21.481	1.21.481			данные отсутствуют	90:18:010168:112	lvarve@mail.ru, Россия, Удмуртская респ.с. Малая Пурга, ул. Лесная, д.9
514	1.21.482	1.21.483	63°58.7'	12.72	данные отсутствуют	90:18:010168:1279	адрес отсутствует
515	1.21.483	1.21.484	64°15.1'	16.94	данные отсутствуют	90:00:000000:29	Россия, Республика Крым, г. Симферополь, ул. Смольная, дом 25, кв. 69
516	1.21.484	1.21.485	330°15.3'	0.08	данные отсутствуют	90:18:010168:95, 90:00:000000:29	адрес отсутствует; Россия, Республика Крым, г. Симферополь, ул. Смольная, дом 25, кв. 69
517	1.21.485	1.21.486	66°43.9'	10.81	данные отсутствуют	90:18:010168:95	адрес отсутствует
518	1.21.486	1.21.487	70°18.5'	1.01	данные отсутствуют	90:18:010168:95	адрес отсутствует
519	1.21.487	1.21.488	338°20.8'	32.28	данные отсутствуют	90:18:010168:95	адрес отсутствует
520	1.21.488	1.21.489	243°55.7'	14.52	данные отсутствуют	90:18:010168:95	адрес отсутствует
521	1.21.489	1.21.490	156°48.1'	0.08	данные отсутствуют	90:18:010168:95, 90:00:000000:29	адрес отсутствует; Россия, Республика Крым, г. Симферополь, ул. Смольная, дом 25, кв. 69
522	1.21.490	1.21.491	244°25.7'	16.24	данные отсутствуют	90:00:000000:29	Россия, Республика Крым, г. Симферополь, ул. Смольная, дом 25, кв. 69
523	1.21.491	1.21.488	244°31.9'	13.09	данные отсутствуют	90:18:010168:1279	адрес отсутствует
524	1.22.492	1.22.493	63°33.5'	12.44	данные отсутствуют	90:18:010168:882	адрес отсутствует



ДОКУМЕНТ ПОДПИСАН
ЭЛЕКТРОННОЙ ПОДПИСЬЮ

Сертификат: 00ВВ056В7401СВ38D2В3576АСDС8425108

Владелец: ФЕДЕРАЛЬНАЯ СЛУЖБА ГОСУДАРСТВЕННОЙ
РЕГИСТРАЦИИ, КАДАСТРА И КАРТОГРАФИИ
Действителен: с 27.06.2023 по 19.09.2024

полное наименование должности

инициалы, фамилия

Земельный участок

вид объекта недвижимости

Лист № 32 раздела 3.1

Всего листов раздела 3.1: 46

Всего разделов: 8

Всего листов выписки: 88

01.03.2024г. № КУВИ-001/2024-60897368

Кадастровый номер:

90:18:010168:3476

1	2	3	4	5	6	7	8
525	1.22.493	1.22.494	334°22.9'	31.92	данные отсутствуют	90:18:010168:882	адрес отсутствует
526	1.22.494	1.22.495	63°28.5'	12.65	данные отсутствуют	90:18:010168:1471	Россия, Республика Крым, г. Евпатория, пр. Победы, дом 39, кв. 13
527	1.22.494	1.22.494			данные отсутствуют	90:18:010168:1648	Россия, Республика Крым, г. Евпатория, ул. Володарского, дом 22, кв. 6
528	1.22.495	1.22.496	333°54.5'	31.97	данные отсутствуют	90:18:010168:1471	Россия, Республика Крым, г. Евпатория, пр. Победы, дом 39, кв. 13
529	1.22.495	1.22.495			данные отсутствуют	90:18:010168:696	297551, Крым Респ, р-н. Симферопольский, с. Кольчугино, ул. Крымская, д. 2
530	1.22.496	1.22.497	244°31.9'	12.63	данные отсутствуют	90:18:010168:1471	Россия, Республика Крым, г. Евпатория, пр. Победы, дом 39, кв. 13
531	1.22.497	1.22.498	153°54.3'	1.09	данные отсутствуют	90:18:010168:1471	Россия, Республика Крым, г. Евпатория, пр. Победы, дом 39, кв. 13
532	1.22.498	1.22.499	245°30.2'	12.76	данные отсутствуют	90:18:010168:1648	Россия, Республика Крым, г. Евпатория, ул. Володарского, дом 22, кв. 6
533	1.22.499	1.22.500	154°15.8'	31.55	данные отсутствуют	90:18:010168:1648	Россия, Республика Крым, г. Евпатория, ул. Володарского, дом 22, кв. 6
534	1.22.500	1.22.501	244°58.1'	12.36	данные отсутствуют	90:18:010168:1574	Россия, Республика Крым, г. Евпатория, ул. Конституции, дом 3, кв. 12
535	1.22.500	1.22.500			данные отсутствуют	90:18:010168:882	адрес отсутствует
536	1.22.501	1.22.502	154°14.5'	32.08	данные отсутствуют	90:18:010168:1574	Россия, Республика Крым, г. Евпатория, ул. Конституции, дом 3, кв. 12
537	1.22.502	1.22.492	64°10.7'	12.76	данные отсутствуют	90:18:010168:1574	Россия, Республика Крым, г. Евпатория, ул. Конституции, дом 3, кв. 12
538	1.23.503	1.23.504	246°31.9'	25.66	данные отсутствуют	данные отсутствуют	данные отсутствуют
539	1.23.504	1.23.505	155°34.5'	32.7	данные отсутствуют	данные отсутствуют	данные отсутствуют
540	1.23.505	1.23.506	66°3.3'	13.5	данные отсутствуют	90:18:010168:840	347630, обл. Ростовская, р-н. Сальский, г. Сальск, пер. Стахановский, д. 18



ДОКУМЕНТ ПОДПИСАН
ЭЛЕКТРОННОЙ ПОДПИСЬЮ

Сертификат: 00BV056B7401CB38D2B3576ACDC8425108

Владелец: ФЕДЕРАЛЬНАЯ СЛУЖБА ГОСУДАРСТВЕННОЙ

РЕГИСТРАЦИИ, КАДАСТРА И КАРТОГРАФИИ

Действителен: с 27.06.2023 по 19.09.2024

полное наименование должности

инициалы, фамилия

Земельный участок							
вид объекта недвижимости							
Лист № 33 раздела 3.1		Всего листов раздела 3.1: 46		Всего разделов: 8		Всего листов выписки: 88	
01.03.2024г. № КУВИ-001/2024-60897368							
Кадастровый номер:				90:18:010168:3476			
1	2	3	4	5	6	7	8
541	1.23.506	1.23.507	154°50.8`	31.95	данные отсутствуют	90:18:010168:664	Россия, Республика Крым, г. Евпатория, ул. Островского, дом 13
542	1.23.506	1.23.506			данные отсутствуют	90:18:010168:831	адрес отсутствует
543	1.23.507	1.23.508	63°53.5`	12.34	данные отсутствуют	90:18:010168:664	Россия, Республика Крым, г. Евпатория, ул. Островского, дом 13
544	1.23.508	1.23.509	334°58.6`	31.42	данные отсутствуют	90:18:010168:664	Россия, Республика Крым, г. Евпатория, ул. Островского, дом 13
545	1.23.509	1.23.510	64°57.7`	11.74	данные отсутствуют	90:18:010168:293	Россия, Республика Крым, Сакский район, с. Охотниково, ул. Виноградная, дом 19; Россия, Республика Крым, г. Евпатория, ул. Фрунзе, дом 30/48, кв. 18
546	1.23.509	1.23.509			данные отсутствуют	90:18:010168:831	адрес отсутствует
547	1.23.510	1.23.511	334°45.1`	32.68	данные отсутствуют	90:18:010168:293	Россия, Республика Крым, Сакский район, с. Охотниково, ул. Виноградная, дом 19; Россия, Республика Крым, г. Евпатория, ул. Фрунзе, дом 30/48, кв. 18
548	1.23.510	1.23.510			данные отсутствуют	90:18:010168:1155	Россия, обл. Мурманская, г. Снежногорск, ул. Победы, дом 3, кв. 9
549	1.23.511	1.23.512	243°22.1`	11.53	данные отсутствуют	90:18:010168:293	Россия, Республика Крым, Сакский район, с. Охотниково, ул. Виноградная, дом 19; Россия, Республика Крым, г. Евпатория, ул. Фрунзе, дом 30/48, кв. 18
550	1.23.512	1.23.513	334°47.9`	0.19	данные отсутствуют	90:18:010168:293, 90:18:010168:831	Россия, Республика Крым, Сакский район, с. Охотниково, ул. Виноградная, дом 19; Россия, Республика Крым, г. Евпатория, ул. Фрунзе, дом 30/48, кв. 18; адрес отсутствует
551	1.24.513	1.24.514	243°38.3`	15.18	данные отсутствуют	90:18:010168:679	данные отсутствуют
552	1.24.514	1.24.515	154°54.5`	32.71	данные отсутствуют	90:18:010168:679	данные отсутствуют



ДОКУМЕНТ ПОДПИСАН
ЭЛЕКТРОННОЙ ПОДПИСЬЮ

Сертификат: 00BV056B7401CB38D2B3576ACDC8425108

Владелец: ФЕДЕРАЛЬНАЯ СЛУЖБА ГОСУДАРСТВЕННОЙ
РЕГИСТРАЦИИ, КАДАСТРА И КАРТОГРАФИИ
Действителен: с 27.06.2023 по 19.09.2024

полное наименование должности

инициалы, фамилия

Земельный участок
вид объекта недвижимости

Лист № 34 раздела 3.1

Всего листов раздела 3.1: 46

Всего разделов: 8

Всего листов выписки: 88

01.03.2024г. № КУВИ-001/2024-60897368

Кадастровый номер:

90:18:010168:3476

553	1.24.515	1.24.516	245°32.6'	14.47	данные отсутствуют	данные отсутствуют	данные отсутствуют
554	1.24.515	1.24.515			данные отсутствуют	90:18:010168:678	данные отсутствуют
555	1.24.516	1.24.517	154°54.2'	32.8	данные отсутствуют	90:18:010168:281	297406, Респ. Крым, г. Евпатория, ул. Фрунзе, д. 65, кв. 46
556	1.24.517	1.24.518	64°27.7'	11.99	данные отсутствуют	90:18:010168:281	297406, Респ. Крым, г. Евпатория, ул. Фрунзе, д. 65, кв. 46
557	1.24.518	1.24.519	62°28.3'	20.21	данные отсутствуют	90:18:010168:678	данные отсутствуют
558	1.24.519	1.24.520	332°7.5'	31.51	данные отсутствуют	90:18:010168:678	данные отсутствуют
559	1.24.520	1.24.521	65°30.3'	1.86	данные отсутствуют	90:18:010168:679	данные отсутствуют
560	1.24.521	1.24.523	329°58.9'	33.4	данные отсутствуют	90:18:010168:679	данные отсутствуют
561	1.25.522	1.25.523	154°38.2'	27.92	данные отсутствуют	данные отсутствуют	данные отсутствуют
562	1.25.523	1.25.524	64°43.0'	28	данные отсутствуют	данные отсутствуют	данные отсутствуют
563	1.25.523	1.25.523			данные отсутствуют	90:18:010168:1104	Россия, Республика Крым, г. Евпатория, ул. Некрасова, дом 77, кв. 21
564	1.25.524	1.25.525	77°7.7'	18.27	данные отсутствуют	данные отсутствуют	данные отсутствуют
565	1.25.525	1.25.526	350°33.4'	33.34	данные отсутствуют	90:18:010168:143	Россия, кр. Камчатский, г. Петропавловск-Камчатский, ул. Тушканова, дом 14, кв. 39
566	1.25.526	1.25.522	244°28.7'	54.99	данные отсутствуют	данные отсутствуют	данные отсутствуют
567	1.26.527	1.26.528	64°28.8'	12.51	данные отсутствуют	90:18:010158:10	Россия, Республика Крым, г. Евпатория, ул. 9 Мая, дом 69А, кв. 5
568	1.26.528	1.26.529	336°11.6'	0.37	данные отсутствуют	90:18:010158:10	Россия, Республика Крым, г. Евпатория, ул. 9 Мая, дом 69А, кв. 5
569	1.26.529	1.26.530	65°18.7'	12.98	данные отсутствуют	90:18:010168:431	Россия, Республика Крым, Джанкойский район, с. Целинное, ул. 40 лет Победы, дом 37



ДОКУМЕНТ ПОДПИСАН
ЭЛЕКТРОННОЙ ПОДПИСЬЮ

Сертификат: 00ВВ056В7401СВ38Д2В3576АСDC8425108

Владелец: ФЕДЕРАЛЬНАЯ СЛУЖБА ГОСУДАРСТВЕННОЙ
РЕГИСТРАЦИИ, КАДАСТРА И КАРТОГРАФИИ
Действителен: с 27.06.2023 по 19.09.2024

полное наименование должности

инициалы, фамилия

Земельный участок			
вид объекта недвижимости			

Лист № 35 раздела 3.1	Всего листов раздела 3.1: 46	Всего разделов: 8	Всего листов выписки: 88
-----------------------	------------------------------	-------------------	--------------------------

01.03.2024г. № КУВИ-001/2024-60897368

Кадастровый номер: 90:18:010168:3476

1	2	3	4	5	6	7	8
570	1.26.530	1.26.531	334°27.7`	27.44	данные отсутствуют	90:18:010168:431	Россия, Республика Крым, Джанкойский район, с. Целинное, ул. 40 лет Победы, дом 37
571	1.26.531	1.26.532	334°23.1`	1.62	данные отсутствуют	90:18:010168:431	Россия, Республика Крым, Джанкойский район, с. Целинное, ул. 40 лет Победы, дом 37
572	1.26.532	1.26.533	334°3.5`	0.82	данные отсутствуют	90:18:010168:431	Россия, Республика Крым, Джанкойский район, с. Целинное, ул. 40 лет Победы, дом 37
573	1.26.533	1.26.534	334°37.3`	1.73	данные отсутствуют	90:18:010168:431	Россия, Республика Крым, Джанкойский район, с. Целинное, ул. 40 лет Победы, дом 37
574	1.26.534	1.26.535	243°56.1`	8.19	данные отсутствуют	90:18:010168:431	Россия, Республика Крым, Джанкойский район, с. Целинное, ул. 40 лет Победы, дом 37
575	1.26.535	1.26.536	244°2.5`	4.23	данные отсутствуют	90:18:010168:431	Россия, Республика Крым, Джанкойский район, с. Целинное, ул. 40 лет Победы, дом 37
576	1.26.536	1.26.537	335°13.5`	0.29	данные отсутствуют	90:18:010168:431, 90:18:010158:10	Россия, Республика Крым, Джанкойский район, с. Целинное, ул. 40 лет Победы, дом 37; Россия, Республика Крым, г. Евпатория, ул. 9 Мая, дом 69А, кв. 5
577	1.26.537	1.26.538	244°30.1`	12.24	данные отсутствуют	данные отсутствуют	данные отсутствуют
578	1.26.538	1.26.539	155°46.3`	0.44	данные отсутствуют	данные отсутствуют	данные отсутствуют
579	1.26.539	1.26.540	245°25.4`	13.15	данные отсутствуют	данные отсутствуют	данные отсутствуют
580	1.26.540	1.26.541	154°18.9`	31.75	данные отсутствуют	90:18:010168:204	Россия, обл. Мурманская, г. Мурманск, ул. Свердлова, дом 48, кв. 45
581	1.26.541	1.26.542	64°30.1`	12.24	данные отсутствуют	90:18:010168:204	Россия, обл. Мурманская, г. Мурманск, ул. Свердлова, дом 48, кв. 45
582	1.27.542	1.27.543	61°2.8`	13.3	данные отсутствуют	90:18:010168:381	адрес отсутствует
583	1.27.543	1.27.544	62°48.5`	12.25	данные отсутствуют	90:18:010168:674	antonvanotar@mail.ru, Респ. Крым, г. Евпатория
584	1.27.544	1.27.545	334°23.8`	42.37	данные отсутствуют	90:18:010168:674	antonvanotar@mail.ru, Респ. Крым, г. Евпатория



ДОКУМЕНТ ПОДПИСАН
ЭЛЕКТРОННОЙ ПОДПИСЬЮ

Сертификат: 00BV056B7401CB38D2B3576ACDC8425108

Владелец: ФЕДЕРАЛЬНАЯ СЛУЖБА ГОСУДАРСТВЕННОЙ

РЕГИСТРАЦИИ, КАДАСТРА И КАРТОГРАФИИ

Действителен: с 27.06.2023 по 19.09.2024

полное наименование должности

инициалы, фамилия

Земельный участок			
вид объекта недвижимости			
Лист № 36 раздела 3.1	Всего листов раздела 3.1: 46	Всего разделов: 8	Всего листов выписки: 88

01.03.2024г. № КУВИ-001/2024-60897368

Кадастровый номер: 90:18:010168:3476

1	2	3	4	5	6	7	8
585	1.27.545	1.27.54 6	241°56.5'	14.07	данные отсутствуют	90:18:010168:674	antonovanotar@mail.ru, Респ. Крым, г. Евпатория
586	1.27.546	1.27.54 7	243°40.2'	11.99	данные отсутствуют	90:18:010168:381	адрес отсутствует
587	1.27.547	1.27.54 2	153°41.6'	42.74	данные отсутствуют	90:18:010168:381	адрес отсутствует
588	1.28.548	1.28.54 9	65°10.1'	13	данные отсутствуют	90:18:010168:1188	адрес отсутствует
589	1.28.549	1.28.55 0	63°29.5'	13.58	данные отсутствуют	90:18:010168:112	lvarve@mail.ru, Россия, Удмуртская респ.с. Малая Пурга, ул. Лесная, д.9
590	1.28.550	1.28.55 1	333°21.8'	32.3	данные отсутствуют	90:18:010168:112	lvarve@mail.ru, Россия, Удмуртская респ.с. Малая Пурга, ул. Лесная, д.9
591	1.28.551	1.28.55 2	244°18.7'	13.45	данные отсутствуют	90:18:010168:112	lvarve@mail.ru, Россия, Удмуртская респ.с. Малая Пурга, ул. Лесная, д.9
592	1.28.551	1.28.55 1			данные отсутствуют	90:18:010168:515	адрес отсутствует
593	1.28.552	1.28.55 3	245°15.9'	13.03	данные отсутствуют	90:18:010168:1188	адрес отсутствует
594	1.28.553	1.28.54 8	153°33.2'	32.51	данные отсутствуют	90:18:010168:1188	адрес отсутствует
595	1.29.554	1.29.55 5	63°6.2'	12.38	данные отсутствуют	90:18:010168:1276	Россия, Республика Крым, г. Евпатория, ул. Чапаева, дом 45, кв. 99
596	1.29.554	1.29.55 4			данные отсутствуют	90:18:010168:1020	Россия, Республика Крым, г. Евпатория, ул. Интернациональная, дом 138, кв. 62
597	1.29.555	1.29.55 6	62°21.5'	12.61	данные отсутствуют	90:18:010168:1546	141207, Московская обл, р-н. Пушкинский, г. Пушкино, ул. Оранжерейная, д. 10, кв. 73; 296400, Крым Респ, р-н. Черноморский, пгт. Черноморское, ул. Димитрова, д. 3, кв. 19
598	1.29.556	1.29.55 7	333°24.3'	33.75	данные отсутствуют	90:18:010168:1546	141207, Московская обл, р-н. Пушкинский, г. Пушкино, ул. Оранжерейная, д. 10, кв. 73; 296400, Крым Респ, р-н. Черноморский, пгт. Черноморское, ул. Димитрова, д. 3, кв. 19



ДОКУМЕНТ ПОДПИСАН
ЭЛЕКТРОННОЙ ПОДПИСЬЮ

Сертификат: 00BV056B7401CB38D2B3576ACDC8425108

Владелец: ФЕДЕРАЛЬНАЯ СЛУЖБА ГОСУДАРСТВЕННОЙ
РЕГИСТРАЦИИ, КАДАСТРА И КАРТОГРАФИИ
Действителен: с 27.06.2023 по 19.09.2024

полное наименование должности

инициалы, фамилия

Земельный участок			
вид объекта недвижимости			

Лист № 37 раздела 3.1	Всего листов раздела 3.1: 46	Всего разделов: 8	Всего листов выписки: 88
-----------------------	------------------------------	-------------------	--------------------------

01.03.2024г. № КУВИ-001/2024-60897368

Кадастровый номер: 90:18:010168:3476

1	2	3	4	5	6	7	8
599	1.29.556	1.29.556			данные отсутствуют	90:18:010168:310	Россия, Республика Крым, г. Евпатория, ул. Серова, дом 15/32
600	1.29.557	1.29.558	245°21.8`	12.5	данные отсутствуют	90:18:010168:1546	141207, Московская обл, р-н. Пушкинский, г. Пушкино, ул. Оранжевая, д. 10, кв. 73; 296400, Крым Респ, р-н. Черноморский, пгт. Черноморское, ул. Димитрова, д. 3, кв. 19
601	1.29.558	1.29.559	245°12.5`	11.71	данные отсутствуют	90:18:010168:1276	Россия, Республика Крым, г. Евпатория, ул. Чапаева, дом 45, кв. 99
602	1.29.559	1.29.554	154°42.4`	34.85	данные отсутствуют	90:18:010168:1276	Россия, Республика Крым, г. Евпатория, ул. Чапаева, дом 45, кв. 99
603	1.30.560	1.30.561	334°45.3`	35.33	данные отсутствуют	90:18:010168:589	адрес отсутствует
604	1.30.561	1.30.562	59°37.1`	12.5	данные отсутствуют	90:18:010168:613	адрес отсутствует
605	1.30.562	1.30.563	333°28.6`	30.52	данные отсутствуют	90:18:010168:613	адрес отсутствует
606	1.30.562	1.30.562			данные отсутствуют	90:18:010168:1577	297408, Крым Респ, г. Евпатория, ул. Дзержинского, д. 17, кв. 2
607	1.30.563	1.30.564	245°3.1`	6.5	данные отсутствуют	90:18:010168:613	адрес отсутствует
608	1.30.564	1.30.565	174°46.1`	34.32	данные отсутствуют	90:18:010168:613	адрес отсутствует
609	1.30.565	1.30.566	174°19.2`	37.38	данные отсутствуют	90:18:010168:589	адрес отсутствует
610	1.30.566	1.30.560	63°19.6`	19	данные отсутствуют	90:18:010168:589	адрес отсутствует
611	1.31.567	1.31.568	64°19.5`	12.95	данные отсутствуют	90:18:010168:1155	Россия, обл. Мурманская, г. Снежногорск, ул. Победы, дом 3, кв. 9
612	1.31.568	1.31.569	334°13.1`	31.71	данные отсутствуют	90:18:010168:1155	Россия, обл. Мурманская, г. Снежногорск, ул. Победы, дом 3, кв. 9
613	1.31.569	1.31.570	62°52.4`	12.76	данные отсутствуют	90:18:010168:1603	Россия, Республика Крым, г. Евпатория, пер. Демьшева, дом 134, кв. 48



ДОКУМЕНТ ПОДПИСАН
ЭЛЕКТРОННОЙ ПОДПИСЬЮ

Сертификат: 00ВВ056В7401СВ38Д2В3576АСDC8425108

Владелец: ФЕДЕРАЛЬНАЯ СЛУЖБА ГОСУДАРСТВЕННОЙ

РЕГИСТРАЦИИ, КАДАСТРА И КАРТОГРАФИИ

Действителен: с 27.06.2023 по 19.09.2024

полное наименование должности

инициалы, фамилия

Земельный участок			
вид объекта недвижимости			
Лист № 38 раздела 3.1	Всего листов раздела 3.1: 46	Всего разделов: 8	Всего листов выписки: 88

01.03.2024г. № КУВИ-001/2024-60897368

Кадастровый номер: 90:18:010168:3476

1	2	3	4	5	6	7	8
614	1.31.570	1.31.57 1	334°27.8`	32.41	данные отсутствуют	90:18:010168:1603	Россия, Республика Крым, г. Евпатория, пер. Демьшева, дом 134, кв. 48
615	1.31.571	1.31.57 2	243°47.0`	12.5	данные отсутствуют	90:18:010168:1603	Россия, Республика Крым, г. Евпатория, пер. Демьшева, дом 134, кв. 48
616	1.31.572	1.31.57 3	154°55.2`	32.27	данные отсутствуют	90:18:010168:1603	Россия, Республика Крым, г. Евпатория, пер. Демьшева, дом 134, кв. 48
617	1.31.573	1.31.57 4	243°0.7`	12.69	данные отсутствуют	90:18:010168:1155	Россия, обл. Мурманская, г. Снежногорск, ул. Победы, дом 3, кв. 9
618	1.31.574	1.31.56 7	154°42.1`	31.76	данные отсутствуют	90:18:010168:1155	Россия, обл. Мурманская, г. Снежногорск, ул. Победы, дом 3, кв. 9
619	1.31.574	1.31.57 4			данные отсутствуют	90:18:010168:293	Россия, Республика Крым, Сакский район, с. Охотниково, ул. Виноградная, дом 19; Россия, Республика Крым, г. Евпатория, ул. Фрунзе, дом 30/48, кв. 18
620	1.32.575	1.32.57 6	154°11.6`	32.46	данные отсутствуют	90:18:010168:37	296570, Респ. Крым, р-н. Сакский, с. Орехово, ул. Садовая, д. 4
621	1.32.576	1.32.57 7	64°13.5`	12.65	данные отсутствуют	90:18:010168:37	296570, Респ. Крым, р-н. Сакский, с. Орехово, ул. Садовая, д. 4
622	1.32.577	1.32.57 8	153°49.9`	32.36	данные отсутствуют	90:18:010168:1257	Россия, Республика Крым, г. Евпатория, ул. 60 лет ВЛКСМ, дом 24, кв. 35
623	1.32.578	1.32.57 9	63°35.9`	12.53	данные отсутствуют	90:18:010168:1257	Россия, Республика Крым, г. Евпатория, ул. 60 лет ВЛКСМ, дом 24, кв. 35
624	1.32.579	1.32.58 0	333°36.5`	32.51	данные отсутствуют	90:18:010168:1257	Россия, Республика Крым, г. Евпатория, ул. 60 лет ВЛКСМ, дом 24, кв. 35
625	1.32.580	1.32.58 1	245°23.9`	12.4	данные отсутствуют	данные отсутствуют	данные отсутствуют
626	1.32.581	1.32.58 2	334°5.8`	32.12	данные отсутствуют	90:18:010168:37	296570, Респ. Крым, р-н. Сакский, с. Орехово, ул. Садовая, д. 4
627	1.32.582	1.32.57 5	243°18.8`	12.6	данные отсутствуют	90:18:010168:37	296570, Респ. Крым, р-н. Сакский, с. Орехово, ул. Садовая, д. 4
628	1.33.583	1.33.58 4	63°15.6`	19	данные отсутствуют	90:18:010168:420	notarius.solyanikova@mail.ru, Россия, Республика Крым, г. Евпатория, ул. Островского, дом 65



ДОКУМЕНТ ПОДПИСАН
ЭЛЕКТРОННОЙ ПОДПИСЬЮ

Сертификат: 00BV056B7401CB38D2B3576ACDC8425108

Владелец: ФЕДЕРАЛЬНАЯ СЛУЖБА ГОСУДАРСТВЕННОЙ

РЕГИСТРАЦИИ, КАДАСТРА И КАРТОГРАФИИ

Действителен: с 27.06.2023 по 19.09.2024

полное наименование должности

инициалы, фамилия

Земельный участок			
вид объекта недвижимости			
Лист № 39 раздела 3.1	Всего листов раздела 3.1: 46	Всего разделов: 8	Всего листов выписки: 88

01.03.2024г. № КУВИ-001/2024-60897368

Кадастровый номер: 90:18:010168:3476

1	2	3	4	5	6	7	8
629	1.33.584	1.33.585	64°2.2`	12.77	данные отсутствуют	90:18:010168:1265	297408, Респ Крым, г Евпатория, ул Рабочая, д 35
630	1.33.585	1.33.586	334°14.5`	32.08	данные отсутствуют	90:18:010168:1265	297408, Респ Крым, г Евпатория, ул Рабочая, д 35
631	1.33.586	1.33.587	244°42.4`	12.5	данные отсутствуют	90:18:010168:1265	297408, Респ Крым, г Евпатория, ул Рабочая, д 35
632	1.33.587	1.33.588	244°41.8`	6.5	данные отсутствуют	90:18:010168:420	notarius.solyanikova@mail.ru, Россия, Республика Крым, г. Евпатория, ул. Островского, дом 65
633	1.33.588	1.33.583	175°37.6`	35.01	данные отсутствуют	90:18:010168:420	notarius.solyanikova@mail.ru, Россия, Республика Крым, г. Евпатория, ул. Островского, дом 65
634	1.34.589	1.34.590	154°48.7`	27.19	данные отсутствуют	90:18:010168:1437	адрес отсутствует
635	1.34.589	1.34.589			данные отсутствуют	90:18:010168:1179	Россия, Республика Крым, г. Евпатория, ул. Сытникова, дом 10, кв. 32
636	1.34.590	1.34.591	63°40.5`	33.13	данные отсутствуют	90:18:010168:1437	адрес отсутствует
637	1.34.591	1.34.592	337°38.1`	13.98	данные отсутствуют	90:18:010168:1437	адрес отсутствует
638	1.34.592	1.34.589	265°11.8`	36.07	данные отсутствуют	90:18:010168:1437	адрес отсутствует
639	1.35.593	1.35.594	157°1.4`	38.15	данные отсутствуют	90:18:010168:1179	Россия, Республика Крым, г. Евпатория, ул. Сытникова, дом 10, кв. 32
640	1.35.594	1.35.595	65°27.2`	17.91	данные отсутствуют	90:18:010168:1179	Россия, Республика Крым, г. Евпатория, ул. Сытникова, дом 10, кв. 32
641	1.35.595	1.35.596	336°45.8`	27.2	данные отсутствуют	90:18:010168:1179	Россия, Республика Крым, г. Евпатория, ул. Сытникова, дом 10, кв. 32
642	1.35.596	1.35.597	343°32.6`	2.93	данные отсутствуют	90:18:010168:1179	Россия, Республика Крым, г. Евпатория, ул. Сытникова, дом 10, кв. 32
643	1.35.596	1.35.596			данные отсутствуют	90:18:010168:1437	адрес отсутствует
644	1.35.597	1.35.593	269°39.0`	19.62	данные отсутствуют	90:18:010168:1179	Россия, Республика Крым, г. Евпатория, ул. Сытникова, дом 10, кв. 32



ДОКУМЕНТ ПОДПИСАН
ЭЛЕКТРОННОЙ ПОДПИСЬЮ

Сертификат: 00BV056B7401CB38D2B3576ACDC8425108

Владелец: ФЕДЕРАЛЬНАЯ СЛУЖБА ГОСУДАРСТВЕННОЙ

РЕГИСТРАЦИИ, КАДАСТРА И КАРТОГРАФИИ

Действителен: с 27.06.2023 по 19.09.2024

полное наименование должности

инициалы, фамилия

Земельный участок

вид объекта недвижимости

Лист № 40 раздела 3.1

Всего листов раздела 3.1: 46

Всего разделов: 8

Всего листов выписки: 88

01.03.2024г. № КУВИ-001/2024-60897368

Кадастровый номер:

90:18:010168:3476

1	2	3	4	5	6	7	8
645	1.36.598	1.36.599	154°0.5'	33.57	данные отсутствуют	90:18:010168:1258	Россия, Республика Крым, г. Евпатория, ул. Перекопская, дом 13, кв. 1
646	1.36.599	1.36.600	65°37.0'	16.69	данные отсутствуют	90:18:010168:1258	Россия, Республика Крым, г. Евпатория, ул. Перекопская, дом 13, кв. 1
647	1.36.600	1.36.601	334°4.4'	34.1	данные отсутствуют	90:18:010168:1258	Россия, Республика Крым, г. Евпатория, ул. Перекопская, дом 13, кв. 1
648	1.36.601	1.36.598	243°46.3'	16.72	данные отсутствуют	90:18:010168:1258	Россия, Республика Крым, г. Евпатория, ул. Перекопская, дом 13, кв. 1
649	1.37.602	1.37.603	151°54.5'	41.48	данные отсутствуют	90:18:010168:1420	адрес отсутствует
650	1.37.603	1.37.604	63°45.2'	13.66	данные отсутствуют	90:18:010168:1420	адрес отсутствует
651	1.37.604	1.37.605	330°6.9'	41.71	данные отсутствуют	90:18:010168:1420	адрес отсутствует
652	1.37.605	1.37.602	242°58.7'	12.35	данные отсутствуют	90:18:010168:1420	адрес отсутствует
653	1.38.606	1.38.607	66°13.6'	37.93	данные отсутствуют	90:18:010168:783	297407, Крым Респ, г. Евпатория, пр-кт. Победы, д. 23, кв. 48
654	1.38.607	1.38.608	355°24.2'	14.23	данные отсутствуют	90:18:010168:783	297407, Крым Респ, г. Евпатория, пр-кт. Победы, д. 23, кв. 48
655	1.38.608	1.38.609	244°30.8'	43.25	данные отсутствуют	90:18:010168:783	297407, Крым Респ, г. Евпатория, пр-кт. Победы, д. 23, кв. 48
656	1.38.609	1.38.606	153°16.0'	12.16	данные отсутствуют	90:18:010168:783	297407, Крым Респ, г. Евпатория, пр-кт. Победы, д. 23, кв. 48
657	1.39.610	1.39.611	154°15.8'	42.67	данные отсутствуют	90:18:010168:192	Россия, г. Москва, ул. Окская, дом 16, корпус 1, кв. 94
658	1.39.610	1.39.610			данные отсутствуют	90:18:010168:979	Россия, кр. Камчатский, г. Петропавловск-Камчатский, ул. Тушканова, дом 14, кв. 39
659	1.39.611	1.39.612	61°41.0'	12.14	данные отсутствуют	90:18:010168:192	Россия, г. Москва, ул. Окская, дом 16, корпус 1, кв. 94
660	1.39.612	1.39.613	334°5.5'	42.57	данные отсутствуют	90:18:010168:192	Россия, г. Москва, ул. Окская, дом 16, корпус 1, кв. 94



ДОКУМЕНТ ПОДПИСАН
ЭЛЕКТРОННОЙ ПОДПИСЬЮ

Сертификат: 00BV056B7401CB38D2B3576ACDC8425108

Владелец: ФЕДЕРАЛЬНАЯ СЛУЖБА ГОСУДАРСТВЕННОЙ

РЕГИСТРАЦИИ, КАДАСТРА И КАРТОГРАФИИ

Действителен: с 27.06.2023 по 19.09.2024

полное наименование должности

инициалы, фамилия

Земельный участок			
вид объекта недвижимости			

Лист № 41 раздела 3.1	Всего листов раздела 3.1: 46	Всего разделов: 8	Всего листов выписки: 88
-----------------------	------------------------------	-------------------	--------------------------

01.03.2024г. № КУВИ-001/2024-60897368

Кадастровый номер: 90:18:010168:3476

1	2	3	4	5	6	7	8
661	1.39.613	1.39.610	242°9.3`	12.01	данные отсутствуют	90:18:010168:192	Россия, г. Москва, ул. Окская, дом 16, корпус 1, кв. 94
662	1.39.613	1.39.613			данные отсутствуют	90:18:000000:725	reestr_zam@profcadastr.com, Россия, Орловская обл., Троснянский район, Жизло-Павлово деревня
663	1.40.614	1.40.615	153°6.4`	32.01	данные отсутствуют	90:18:010168:123	reestr_timoshik@profcadastr.com, Россия, Ленинградская обл., Гатчинский район, гор. Коммунар, Ленинградское шоссе, д. 8, кв. 34
664	1.40.615	1.40.616	65°10.5`	8.1	данные отсутствуют	90:18:010168:123	reestr_timoshik@profcadastr.com, Россия, Ленинградская обл., Гатчинский район, гор. Коммунар, Ленинградское шоссе, д. 8, кв. 34
665	1.40.616	1.40.617	353°47.8`	35.17	данные отсутствуют	90:18:010168:123	reestr_timoshik@profcadastr.com, Россия, Ленинградская обл., Гатчинский район, гор. Коммунар, Ленинградское шоссе, д. 8, кв. 34
666	1.40.617	1.40.618	239°58.8`	8.02	данные отсутствуют	90:18:010168:123	reestr_timoshik@profcadastr.com, Россия, Ленинградская обл., Гатчинский район, гор. Коммунар, Ленинградское шоссе, д. 8, кв. 34
667	1.40.617	1.40.617			данные отсутствуют	90:18:010168:389	Россия, обл. Тверская, р-н Ржевский, пос. Осуга, ул. Новая, дом 7, кв. 8
668	1.40.618	1.40.614	242°23.5`	12.52	данные отсутствуют	90:18:010168:123	reestr_timoshik@profcadastr.com, Россия, Ленинградская обл., Гатчинский район, гор. Коммунар, Ленинградское шоссе, д. 8, кв. 34
669	1.41.619	1.41.620	154°16.3`	30.62	данные отсутствуют	90:18:010168:389	Россия, обл. Тверская, р-н Ржевский, пос. Осуга, ул. Новая, дом 7, кв. 8
670	1.41.620	1.41.621	61°2.2`	8.01	данные отсутствуют	90:18:010168:389	Россия, обл. Тверская, р-н Ржевский, пос. Осуга, ул. Новая, дом 7, кв. 8
671	1.41.621	1.41.622	69°11.3`	8.39	данные отсутствуют	90:18:010168:389	Россия, обл. Тверская, р-н Ржевский, пос. Осуга, ул. Новая, дом 7, кв. 8
672	1.41.621	1.41.621			данные отсутствуют	90:18:010168:123	reestr_timoshik@profcadastr.com, Россия, Ленинградская обл., Гатчинский район, гор. Коммунар, Ленинградское шоссе, д. 8, кв. 34
673	1.41.622	1.41.623	336°32.5`	24.01	данные отсутствуют	90:18:010168:389	Россия, обл. Тверская, р-н Ржевский, пос. Осуга, ул. Новая, дом 7, кв. 8



ДОКУМЕНТ ПОДПИСАН
ЭЛЕКТРОННОЙ ПОДПИСЬЮ

Сертификат: 00ВВ056В7401СВ38Д2В3576АСДС8425108

Владелец: ФЕДЕРАЛЬНАЯ СЛУЖБА ГОСУДАРСТВЕННОЙ
РЕГИСТРАЦИИ, КАДАСТРА И КАРТОГРАФИИ
Действителен: с 27.06.2023 по 19.09.2024

полное наименование должности

инициалы, фамилия

Земельный участок							
вид объекта недвижимости							
Лист № 42 раздела 3.1		Всего листов раздела 3.1: 46		Всего разделов: 8		Всего листов выписки: 88	
01.03.2024г. № КУВИ-001/2024-60897368							
Кадастровый номер:				90:18:010168:3476			
674	1.41.623	1.41.61 9	265°58.0'	18.63	данные отсутствуют	90:18:010168:389	Россия, обл. Тверская, р-н Ржевский, пос. Осуга, ул. Новая, дом 7, кв. 8
675	1.42.624	1.42.62 5	246°51.9'	11.89	данные отсутствуют	90:18:010168:809	данные отсутствуют
676	1.42.624	1.42.62 4			данные отсутствуют	90:18:010168:1150	Россия, Республика Крым, г. Симферополь, ул. Козлова, дом 102
677	1.42.625	1.42.62 6	249°19.3'	8.81	данные отсутствуют	90:18:010168:1162, 90:18:010168:809	Россия, Республика Крым, г. Евпатория, ул. Некрасова, дом 47, кв. 72; данные отсутствуют
678	1.42.626	1.42.62 7	249°21.7'	2.47	данные отсутствуют	90:18:010168:809	данные отсутствуют
679	1.42.627	1.42.62 8	149°57.9'	12.27	данные отсутствуют	90:18:010168:809	данные отсутствуют
680	1.42.628	1.42.62 9	150°15.3'	7.66	данные отсутствуют	90:18:010168:809	данные отсутствуют
681	1.42.629	1.42.63 0	150°44.5'	2.19	данные отсутствуют	90:18:010168:809	данные отсутствуют
682	1.42.630	1.42.63 1	60°37.4'	20.69	данные отсутствуют	90:18:010168:809	данные отсутствуют
683	1.42.631	1.42.62 4	336°50.9'	19.23	данные отсутствуют	90:18:010168:809	данные отсутствуют
684	1.43.632	1.43.63 3	155°55.3'	35.05	данные отсутствуют	90:18:010168:636, 90:18:010168:55	адрес отсутствует; reestr_zam@profcadastr.com, Россия, Республика Крым, г. Евпатория, ул. Крупской, дом 58/55, кв. 31
685	1.43.633	1.43.63 4	64°34.0'	13.37	данные отсутствуют	90:18:010168:636	адрес отсутствует
686	1.43.634	1.43.63 5	331°49.3'	35.72	данные отсутствуют	90:18:010168:636	адрес отсутствует
687	1.43.634	1.43.63 4			данные отсутствуют	90:18:010168:1460	Россия, Республика Крым, г. Симферополь, ул. 60 лет Октября, дом 21, кв. 175
688	1.43.635	1.43.63 2	241°10.0'	10.84	данные отсутствуют	90:18:010168:897, 90:18:010168:636	Россия, Республика Крым, г. Евпатория, ул. Конституции, дом 30, кв. 57; адрес отсутствует
689	1.44.636	1.44.63 7	152°45.2'	33.07	данные отсутствуют	90:18:010168:194	Россия, Республика Крым, г. Евпатория, пр. Ленина, дом 9, кв. 3



ДОКУМЕНТ ПОДПИСАН
ЭЛЕКТРОННОЙ ПОДПИСЬЮ

Сертификат: 00ВВ056В7401СВ38D2В3576АСDС8425108

Владелец: ФЕДЕРАЛЬНАЯ СЛУЖБА ГОСУДАРСТВЕННОЙ

РЕГИСТРАЦИИ, КАДАСТРА И КАРТОГРАФИИ

Действителен: с 27.06.2023 по 19.09.2024

полное наименование должности

инициалы, фамилия

Земельный участок

вид объекта недвижимости

Лист № 43 раздела 3.1

Всего листов раздела 3.1: 46

Всего разделов: 8

Всего листов выписки: 88

01.03.2024г. № КУВИ-001/2024-60897368

Кадастровый номер:

90:18:010168:3476

1	2	3	4	5	6	7	8
690	1.44.637	1.44.638	67°37.2'	0.37	данные отсутствуют	90:18:010168:194	Россия, Республика Крым, г. Евпатория, пр. Ленина, дом 9, кв. 3
691	1.44.638	1.44.639	65°25.5'	11.97	данные отсутствуют	90:18:010168:194	Россия, Республика Крым, г. Евпатория, пр. Ленина, дом 9, кв. 3
692	1.44.639	1.44.640	333°43.9'	33.64	данные отсутствуют	90:18:010168:194	Россия, Республика Крым, г. Евпатория, пр. Ленина, дом 9, кв. 3
693	1.44.640	1.44.636	242°50.3'	12.9	данные отсутствуют	90:18:010168:194	Россия, Республика Крым, г. Евпатория, пр. Ленина, дом 9, кв. 3
694	1.45.641	1.45.642	153°10.5'	1.97	данные отсутствуют	90:18:010168:489	Россия, г. Москва, ул. Наро-фоминская, дом 2, кв. 63
695	1.45.642	1.45.643	153°19.9'	29.99	данные отсутствуют	90:18:010168:489	Россия, г. Москва, ул. Наро-фоминская, дом 2, кв. 63
696	1.45.643	1.45.644	64°32.5'	12.73	данные отсутствуют	90:18:010168:622, 90:18:010168:489	Россия, Республика Крым, г. Евпатория, ул. 60 лет ВЛКСМ, дом 5, кв. 2; Россия, г. Москва, ул. Наро-фоминская, дом 2, кв. 63
697	1.45.644	1.45.645	333°47.0'	32.3	данные отсутствуют	90:18:010168:489	Россия, г. Москва, ул. Наро-фоминская, дом 2, кв. 63
698	1.45.645	1.45.646	243°1.2'	12.98	данные отсутствуют	90:18:010168:489	Россия, г. Москва, ул. Наро-фоминская, дом 2, кв. 63
699	1.46.646	1.46.647	334°14.8'	32.18	данные отсутствуют	90:18:010168:265	427432, Респ. Удмуртская, г. Воткинск, ул. Юбилейная, д. 8, кв. 31; Россия, Республика Крым, г. Евпатория, ул. Крупской, дом 58/55, кв. 27
700	1.46.647	1.46.648	242°14.0'	12.79	данные отсутствуют	90:18:010168:265	427432, Респ. Удмуртская, г. Воткинск, ул. Юбилейная, д. 8, кв. 31; Россия, Республика Крым, г. Евпатория, ул. Крупской, дом 58/55, кв. 27
701	1.46.648	1.46.649	154°10.3'	31.97	данные отсутствуют	90:18:010168:265	427432, Респ. Удмуртская, г. Воткинск, ул. Юбилейная, д. 8, кв. 31; Россия, Республика Крым, г. Евпатория, ул. Крупской, дом 58/55, кв. 27
702	1.46.649	1.46.650	63°8.0'	12.75	данные отсутствуют	90:18:010168:265	427432, Респ. Удмуртская, г. Воткинск, ул. Юбилейная, д. 8, кв. 31; Россия, Республика Крым, г. Евпатория, ул. Крупской, дом 58/55, кв. 27
703	1.47.650	1.47.651	63°49.6'	12.45	данные отсутствуют	90:18:010168:696	297551, Крым Респ, р-н. Симферопольский, с. Кольчугино, ул. Крымская, д. 2



ДОКУМЕНТ ПОДПИСАН
ЭЛЕКТРОННОЙ ПОДПИСЬЮ

Сертификат: 00ВВ056В7401СВ38Д2В3576АСDC8425108

Владелец: ФЕДЕРАЛЬНАЯ СЛУЖБА ГОСУДАРСТВЕННОЙ

РЕГИСТРАЦИИ, КАДАСТРА И КАРТОГРАФИИ

Действителен: с 27.06.2023 по 19.09.2024

полное наименование должности

инициалы, фамилия

Земельный участок							
вид объекта недвижимости							
Лист № 44 раздела 3.1		Всего листов раздела 3.1: 46		Всего разделов: 8		Всего листов выписки: 88	
01.03.2024г. № КУВИ-001/2024-60897368							
Кадастровый номер:				90:18:010168:3476			
1	2	3	4	5	6	7	8
704	1.47.651	1.47.65 2	335°35.5`	31.97	данные отсутствуют	90:18:010168:696	297551, Крым Респ, р-н. Симферопольский, с. Кольчугино, ул. Крымская, д. 2
705	1.47.652	1.47.65 3	243°47.8`	12.77	данные отсутствуют	90:18:010168:696	297551, Крым Респ, р-н. Симферопольский, с. Кольчугино, ул. Крымская, д. 2
706	1.47.653	1.47.65 0	155°0.4`	31.95	данные отсутствуют	90:18:010168:696	297551, Крым Респ, р-н. Симферопольский, с. Кольчугино, ул. Крымская, д. 2
707	1.47.653	1.47.65 3			данные отсутствуют	90:18:010168:1471	Россия, Республика Крым, г. Евпатория, пр. Победы, дом 39, кв. 13
708	1.48.654	1.48.65 5	153°27.6`	30.12	данные отсутствуют	90:18:010168:167	Россия, Республика Крым, г. Евпатория, ул. Франко, дом 16, кв. 13
709	1.48.655	1.48.65 6	63°54.8`	13.39	данные отсутствуют	90:18:010168:167	Россия, Республика Крым, г. Евпатория, ул. Франко, дом 16, кв. 13
710	1.48.656	1.48.65 7	333°34.4`	29.68	данные отсутствуют	90:18:010168:167	Россия, Республика Крым, г. Евпатория, ул. Франко, дом 16, кв. 13
711	1.48.657	1.48.65 4	245°47.8`	13.46	данные отсутствуют	90:18:010168:167	Россия, Республика Крым, г. Евпатория, ул. Франко, дом 16, кв. 13
712	1.49.658	1.49.65 9	155°17.5`	32.01	данные отсутствуют	90:18:010168:1020	Россия, Республика Крым, г. Евпатория, ул. Интернациональная, дом 138, кв. 62
713	1.49.658	1.49.65 8			данные отсутствуют	90:18:010168:1577	297408, Крым Респ, г. Евпатория, ул. Держинского, д. 17, кв. 2
714	1.49.659	1.49.66 0	63°20.1`	12.86	данные отсутствуют	90:18:010168:1020	Россия, Республика Крым, г. Евпатория, ул. Интернациональная, дом 138, кв. 62
715	1.49.660	1.49.66 1	334°33.2`	31.37	данные отсутствуют	90:18:010168:1276, 90:18:010168:1020	Россия, Республика Крым, г. Евпатория, ул. Чапаева, дом 45, кв. 99; Россия, Республика Крым, г. Евпатория, ул. Интернациональная, дом 138, кв. 62
716	1.49.661	1.49.65 8	246°12.9`	12.45	данные отсутствуют	90:18:010168:1020	Россия, Республика Крым, г. Евпатория, ул. Интернациональная, дом 138, кв. 62
717	1.50.662	1.50.66 3	334°12.4`	31.88	данные отсутствуют	90:18:010168:246	данные отсутствуют
718	1.50.663	1.50.66 4	243°49.4`	12.54	данные отсутствуют	90:18:010168:246	данные отсутствуют



ДОКУМЕНТ ПОДПИСАН
ЭЛЕКТРОННОЙ ПОДПИСЬЮ

Сертификат: 00BV056B7401CB38D2B3576ACDC8425108

Владелец: ФЕДЕРАЛЬНАЯ СЛУЖБА ГОСУДАРСТВЕННОЙ

РЕГИСТРАЦИИ, КАДАСТРА И КАРТОГРАФИИ

Действителен: с 27.06.2023 по 19.09.2024

полное наименование должности

инициалы, фамилия

Земельный участок

вид объекта недвижимости

Лист № 45 раздела 3.1

Всего листов раздела 3.1: 46

Всего разделов: 8

Всего листов выписки: 88

01.03.2024г. № КУВИ-001/2024-60897368

Кадастровый номер:

90:18:010168:3476

1	2	3	4	5	6	7	8
719	1.50.664	1.50.665	154°20.3'	31.75	данные отсутствуют	90:18:010168:246	данные отсутствуют
720	1.50.665	1.50.662	64°23.4'	12.61	данные отсутствуют	90:18:010168:246	данные отсутствуют
721	1.51.666	1.51.667	154°59.9'	32.44	данные отсутствуют	90:18:010168:1577	297408, Крым Респ, г. Евпатория, ул. Держинского, д. 17, кв. 2
722	1.51.666	1.51.666			данные отсутствуют	90:18:010168:613	адрес отсутствует
723	1.51.667	1.51.668	63°18.7'	12.4	данные отсутствуют	90:18:010168:1577	297408, Крым Респ, г. Евпатория, ул. Держинского, д. 17, кв. 2
724	1.51.668	1.51.669	335°2.6'	32.02	данные отсутствуют	90:18:010168:1577	297408, Крым Респ, г. Евпатория, ул. Держинского, д. 17, кв. 2
725	1.51.668	1.51.668			данные отсутствуют	90:18:010168:1020	Россия, Республика Крым, г. Евпатория, ул. Интернациональная, дом 138, кв. 62
726	1.51.669	1.51.666	245°15.1'	12.42	данные отсутствуют	90:18:010168:1577	297408, Крым Респ, г. Евпатория, ул. Держинского, д. 17, кв. 2
727	1.51.669	1.51.669			данные отсутствуют	90:18:010168:478	Россия, Республика Крым, г. Евпатория, ул. Интернациональная, дом 90, кв. 8
728	1.52.670	1.52.671	153°24.7'	32.42	данные отсутствуют	90:18:010168:623	адрес отсутствует
729	1.52.671	1.52.672	62°7.6'	12.34	данные отсутствуют	90:18:010168:623	адрес отсутствует
730	1.52.672	1.52.673	333°3.9'	31.88	данные отсутствуют	90:18:010168:623	адрес отсутствует
731	1.52.673	1.52.670	244°39.5'	12.15	данные отсутствуют	90:18:010168:623	адрес отсутствует
732	1.53.674	1.53.675	153°45.4'	31.86	данные отсутствуют	90:18:010168:435	Россия, Республика Крым, г. Евпатория, ул. Тучина, дом 7/2
733	1.53.675	1.53.676	59°57.7'	12.11	данные отсутствуют	90:18:010168:435	Россия, Республика Крым, г. Евпатория, ул. Тучина, дом 7/2
734	1.53.676	1.53.677	334°19.1'	31.64	данные отсутствуют	90:18:010168:435	Россия, Республика Крым, г. Евпатория, ул. Тучина, дом 7/2



ДОКУМЕНТ ПОДПИСАН
ЭЛЕКТРОННОЙ ПОДПИСЬЮ

Сертификат: 00ВВ056В7401СВ38Д2В3576АСDC8425108

Владелец: ФЕДЕРАЛЬНАЯ СЛУЖБА ГОСУДАРСТВЕННОЙ

РЕГИСТРАЦИИ, КАДАСТРА И КАРТОГРАФИИ

Действителен: с 27.06.2023 по 19.09.2024

полное наименование должности

инициалы, фамилия

Земельный участок							
вид объекта недвижимости							
Лист № 46 раздела 3.1		Всего листов раздела 3.1: 46		Всего разделов: 8		Всего листов выписки: 88	
01.03.2024г. № КУВИ-001/2024-60897368							
Кадастровый номер:				90:18:010168:3476			
1	2	3	4	5	6	7	8
735	1.53.677	1.53.67 4	241°7.2`	12.4	данные отсутствуют	90:18:010168:435	Россия, Республика Крым, г. Евпатория, ул. Тучина, дом 7/2
736	1.54.678	1.54.67 9	154°59.4`	31.32	данные отсутствуют	90:18:010168:478	Россия, Республика Крым, г. Евпатория, ул. Интернациональная, дом 90, кв. 8
737	1.54.679	1.54.68 0	65°29.4`	12.22	данные отсутствуют	90:18:010168:478	Россия, Республика Крым, г. Евпатория, ул. Интернациональная, дом 90, кв. 8
738	1.54.679	1.54.67 9			данные отсутствуют	90:18:010168:1577	297408, Крым Респ, г. Евпатория, ул. Дзержинского, д. 17, кв. 2
739	1.54.680	1.54.68 1	335°12.1`	31.64	данные отсутствуют	90:18:010168:478	Россия, Республика Крым, г. Евпатория, ул. Интернациональная, дом 90, кв. 8
740	1.54.681	1.54.67 8	243°59.8`	12.34	данные отсутствуют	90:18:010168:478	Россия, Республика Крым, г. Евпатория, ул. Интернациональная, дом 90, кв. 8
741	1.55.682	1.55.68 3	190°46.2`	1.87	данные отсутствуют	90:18:010168:2072	Россия, Республика Крым, г. Евпатория, пр. Победы, дом 62, кв. 21
742	1.55.683	1.55.68 4	154°54.7`	19.6	данные отсутствуют	90:18:010168:2072	Россия, Республика Крым, г. Евпатория, пр. Победы, дом 62, кв. 21
743	1.55.684	1.55.68 5	64°28.6`	14.02	данные отсутствуют	90:18:010168:2072	Россия, Республика Крым, г. Евпатория, пр. Победы, дом 62, кв. 21
744	1.55.685	1.55.68 6	356°9.5`	22.84	данные отсутствуют	90:18:010168:2072	Россия, Республика Крым, г. Евпатория, пр. Победы, дом 62, кв. 21
745	1.55.686	1.55.68 2	244°9.6`	21.2	данные отсутствуют	90:18:010168:2072	Россия, Республика Крым, г. Евпатория, пр. Победы, дом 62, кв. 21



ДОКУМЕНТ ПОДПИСАН
ЭЛЕКТРОННОЙ ПОДПИСЬЮ

Сертификат: 00BV056B7401CB38D2B3576ACDC8425108

Владелец: ФЕДЕРАЛЬНАЯ СЛУЖБА ГОСУДАРСТВЕННОЙ
РЕГИСТРАЦИИ, КАДАСТРА И КАРТОГРАФИИ
Действителен: с 27.06.2023 по 19.09.2024

полное наименование должности

инициалы, фамилия

Выписка из Единого государственного реестра недвижимости об объекте недвижимости

Описание местоположения земельного участка

Земельный участок			
вид объекта недвижимости			
Лист № 1 раздела 3.2	Всего листов раздела 3.2: 26	Всего разделов: 8	Всего листов выписки: 88
01.03.2024г. № КУВИ-001/2024-60897368			
Кадастровый номер:		90:18:010168:3476	

Сведения о характерных точках границы земельного участка				
Система координат СК-63				
Номер точки	Координаты, м		Описание закрепления на местности	Средняя квадратичная погрешность определения координат характерных точек границ земельного участка, м
	X	Y		
1	2	3	4	5
1	5001384.37	4370316.62	Иные способы закрепления границ	0.1
2	5001424.51	4370297.54	Иные способы закрепления границ	0.1
3	5001424.81	4370298.06	Иные способы закрепления границ	0.1
4	5001432.42	4370311.08	Иные способы закрепления границ	0.1
5	5001433.8	4370313.44	Иные способы закрепления границ	0.1
6	5001514.95	4370465.4	Иные способы закрепления границ	0.1
7	5001457.68	4370493.41	Иные способы закрепления границ	0.1
8	5001452.37	4370484.32	Иные способы закрепления границ	0.1
9	5001428.93	4370472.59	Иные способы закрепления границ	0.1
10	5001410.42	4370474.53	Иные способы закрепления границ	0.1
11	5001395.16	4370474.82	Иные способы закрепления границ	0.1
12	5001382.8	4370471.46	Иные способы закрепления границ	0.1
13	5001369.48	4370475.51	Иные способы закрепления границ	0.1
14	5001336.77	4370487.59	Иные способы закрепления границ	0.1
15	5001314.04	4370504.45	Иные способы закрепления границ	0.1
16	5001313.51	4370587.52	Иные способы закрепления границ	0.1
17	5001309.72	4370630.36	Иные способы закрепления границ	0.1
18	5001325.11	4370658.26	Иные способы закрепления границ	0.1
19	5001327.4	4370672.42	Иные способы закрепления границ	0.1
20	5001324.67	4370683.55	Иные способы закрепления границ	0.1
21	5001311.65	4370692.85	Иные способы закрепления границ	0.1
22	5001306.21	4370723.64	Иные способы закрепления границ	0.1

	 ДОКУМЕНТ ПОДПИСАН ЭЛЕКТРОННОЙ ПОДПИСЬЮ Сертификат: 00ВВ056В7401СВ38D2В3576АСDC8425108 Владелец: ФЕДЕРАЛЬНАЯ СЛУЖБА ГОСУДАРСТВЕННОЙ РЕГИСТРАЦИИ, КАДАСТРА И КАРТОГРАФИИ Действителен: с 27.06.2023 по 19.09.2024	
полное наименование должности	инициалы, фамилия	

Земельный участок

вид объекта недвижимости

Лист № 2 раздела 3.2

Всего листов раздела 3.2: 26

Всего разделов: 8

Всего листов выписки: 88

01.03.2024г. № КУВИ-001/2024-60897368

Кадастровый номер:

90:18:010168:3476

1	2	3	4	5
23	5001312.63	4370746.34	Иные способы закрепления границ	0.1
24	5001318.1	4370771.25	Иные способы закрепления границ	0.1
25	5001316.13	4370783.06	Иные способы закрепления границ	0.1
26	5001310.67	4370793.27	Иные способы закрепления границ	0.1
27	5001304.26	4370799.13	Иные способы закрепления границ	0.1
28	5001285.13	4370812.04	Иные способы закрепления границ	0.1
29	5001272.2	4370814.82	Иные способы закрепления границ	0.1
30	5001248.25	4370818.81	Иные способы закрепления границ	0.1
31	5001232.57	4370812.22	Иные способы закрепления границ	0.1
32	5001227.17	4370803.45	Иные способы закрепления границ	0.1
33	5001206.37	4370809.45	Иные способы закрепления границ	0.1
34	5001177.35	4370796.12	Иные способы закрепления границ	0.1
35	5001167.4	4370796.96	Иные способы закрепления границ	0.1
36	5001151.92	4370796.33	Иные способы закрепления границ	0.1
37	5001137.72	4370795.09	Иные способы закрепления границ	0.1
38	5001111.53	4370788.52	Иные способы закрепления границ	0.1
39	5001091.26	4370780.52	Иные способы закрепления границ	0.1
40	5001078.68	4370775.81	Иные способы закрепления границ	0.1
41	5001072.49	4370772	Иные способы закрепления границ	0.1
42	5001067.39	4370767.52	Иные способы закрепления границ	0.1
43	5001063.39	4370763.4	Иные способы закрепления границ	0.1
44	5001003.29	4370792.76	Иные способы закрепления границ	0.1
45	5000998.51	4370782.26	Иные способы закрепления границ	0.1
46	5000955.59	4370799.76	Иные способы закрепления границ	0.1
47	5000956.73	4370817.04	Иные способы закрепления границ	0.1
48	5000934.73	4370832.33	Иные способы закрепления границ	0.1
49	5000915.8	4370834.54	Иные способы закрепления границ	0.1
50	5000912.85	4370835.01	Иные способы закрепления границ	0.1
51	5000911.11	4370831.55	Иные способы закрепления границ	0.1



ДОКУМЕНТ ПОДПИСАН
ЭЛЕКТРОННОЙ ПОДПИСЬЮ

Сертификат: 00BV056B7401CB38D2B3576ACDC8425108

Владелец: ФЕДЕРАЛЬНАЯ СЛУЖБА ГОСУДАРСТВЕННОЙ

РЕГИСТРАЦИИ, КАДАСТРА И КАРТОГРАФИИ

Действителен: с 27.06.2023 по 19.09.2024

полное наименование должности

инициалы, фамилия

Земельный участок

вид объекта недвижимости

Лист № 3 раздела 3.2

Всего листов раздела 3.2: 26

Всего разделов: 8

Всего листов выписки: 88

01.03.2024г. № КУВИ-001/2024-60897368

Кадастровый номер:

90:18:010168:3476

1	2	3	4	5
52	5000938.59	4370817.78	Иные способы закрепления границ	0.1
53	5000908.23	4370755.49	Иные способы закрепления границ	0.1
54	5000879.41	4370770.26	Иные способы закрепления границ	0.1
55	5000874.2	4370759.59	Иные способы закрепления границ	0.1
56	5000902.11	4370744.42	Иные способы закрепления границ	0.1
57	5000896.42	4370733.51	Иные способы закрепления границ	0.1
58	5000890.87	4370722.18	Иные способы закрепления границ	0.1
59	5000891.13	4370722.04	Иные способы закрепления границ	0.1
60	5000885.31	4370710.85	Иные способы закрепления границ	0.1
61	5000879.78	4370699.78	Иные способы закрепления границ	0.1
62	5000851.32	4370714.83	Иные способы закрепления границ	0.1
63	5000840.39	4370692.2	Иные способы закрепления границ	0.1
64	5000869.03	4370677.41	Иные способы закрепления границ	0.1
65	5000863.33	4370666.16	Иные способы закрепления границ	0.1
66	5000843.55	4370676.3	Иные способы закрепления границ	0.1
67	5000834.47	4370680.51	Иные способы закрепления границ	0.1
68	5000829.15	4370669.77	Иные способы закрепления границ	0.1
69	5000828.61	4370668.55	Иные способы закрепления границ	0.1
70	5000856.91	4370653.56	Иные способы закрепления границ	0.1
71	5000851.53	4370642.72	Иные способы закрепления границ	0.1
72	5000823	4370657.56	Иные способы закрепления границ	0.1
73	5000817.89	4370647.39	Иные способы закрепления границ	0.1
74	5000846.36	4370632.5	Иные способы закрепления границ	0.1
75	5000840.62	4370621.54	Иные способы закрепления границ	0.1
76	5000812.47	4370636.14	Иные способы закрепления границ	0.1
77	5000806.48	4370624.62	Иные способы закрепления границ	0.1
78	5000806.29	4370624.59	Иные способы закрепления границ	0.1
79	5000806.25	4370624.61	Иные способы закрепления границ	0.1
80	5000800.33	4370612.45	Иные способы закрепления границ	0.1



ДОКУМЕНТ ПОДПИСАН
ЭЛЕКТРОННОЙ ПОДПИСЬЮ

Сертификат: 00ВВ056В7401СВ38D2В3576АСDС8425108

Владелец: ФЕДЕРАЛЬНАЯ СЛУЖБА ГОСУДАРСТВЕННОЙ

РЕГИСТРАЦИИ, КАДАСТРА И КАРТОГРАФИИ

Действителен: с 27.06.2023 по 19.09.2024

полное наименование должности

инициалы, фамилия

Земельный участок

вид объекта недвижимости

Лист № 4 раздела 3.2

Всего листов раздела 3.2: 26

Всего разделов: 8

Всего листов выписки: 88

01.03.2024г. № КУВИ-001/2024-60897368

Кадастровый номер:

90:18:010168:3476

1	2	3	4	5
81	5000799.25	4370610.27	Иные способы закрепления границ	0.1
82	5000799.07	4370609.91	Иные способы закрепления границ	0.1
83	5000795.49	4370602.56	Иные способы закрепления границ	0.1
84	5000837.35	4370581.91	Иные способы закрепления границ	0.1
85	5000919.24	4370543.3	Иные способы закрепления границ	0.1
86	5000990.14	4370509.86	Иные способы закрепления границ	0.1
87	5001026.74	4370492.27	Иные способы закрепления границ	0.1
88	5001191.14	4370409.67	Иные способы закрепления границ	0.1
89	5001225.39	4370392.62	Иные способы закрепления границ	0.1
90	5001266.29	4370372.25	Иные способы закрепления границ	0.1
91	5001315.21	4370349.18	Иные способы закрепления границ	0.1
92	5001340.9	4370337.01	Иные способы закрепления границ	0.1
1	5001384.37	4370316.62	Иные способы закрепления границ	0.1
1	5001381.98	4370420.61	Нет закрепления	0.1
2	5001375.55	4370409.89	Нет закрепления	0.1
3	5001414.01	4370391.6	Нет закрепления	0.1
4	5001408.18	4370380.75	Нет закрепления	0.1
5	5001402.45	4370370.11	Нет закрепления	0.1
6	5001396.88	4370359.5	Нет закрепления	0.1
7	5001391.26	4370349.15	Нет закрепления	0.1
8	5001384.17	4370337.02	Нет закрепления	0.1
9	5001428.03	4370315.17	Нет закрепления	0.1
10	5001434.58	4370326.37	Нет закрепления	0.1
11	5001440.32	4370336.9	Нет закрепления	0.1
12	5001446.51	4370348.18	Нет закрепления	0.1
13	5001446.65	4370348.11	Нет закрепления	0.1
14	5001452.45	4370358.75	Нет закрепления	0.1
15	5001458.3	4370369.4	Нет закрепления	0.1
16	5001459.23	4370368.97	Нет закрепления	0.1



ДОКУМЕНТ ПОДПИСАН
ЭЛЕКТРОННОЙ ПОДПИСЬЮ

Сертификат: 00ВВ056В7401СВ38D2В3576АСDC8425108

Владелец: ФЕДЕРАЛЬНАЯ СЛУЖБА ГОСУДАРСТВЕННОЙ

РЕГИСТРАЦИИ, КАДАСТРА И КАРТОГРАФИИ

Действителен: с 27.06.2023 по 19.09.2024

полное наименование должности

инициалы, фамилия

Земельный участок

вид объекта недвижимости

Лист № 5 раздела 3.2

Всего листов раздела 3.2: 26

Всего разделов: 8

Всего листов выписки: 88

01.03.2024г. № КУВИ-001/2024-60897368

Кадастровый номер:

90:18:010168:3476

1	2	3	4	5
17	5001470.94	4370389.71	Нет закрепления	0.1
18	5001470.82	4370389.77	Нет закрепления	0.1
19	5001476.21	4370400.1	Нет закрепления	0.1
20	5001481.9	4370410.87	Нет закрепления	0.1
21	5001487.31	4370421.22	Нет закрепления	0.1
22	5001492.96	4370431.95	Нет закрепления	0.1
23	5001499.3	4370444.9	Нет закрепления	0.08
24	5001495.71	4370456.57	Нет закрепления	0.08
25	5001493.42	4370464.04	Нет закрепления	0.08
26	5001480.11	4370470.25	Нет закрепления	0.08
27	5001464.94	4370477.33	Нет закрепления	0.08
28	5001450.02	4370455.69	Нет закрепления	0.1
29	5001447.43	4370457.09	Нет закрепления	0.1
30	5001446.38	4370458.8	Нет закрепления	0.1
31	5001441.76	4370451.3	Нет закрепления	0.1
32	5001443.99	4370449.78	Нет закрепления	0.1
33	5001441.83	4370446.11	Нет закрепления	0.1
34	5001436.22	4370434.45	Нет закрепления	0.1
35	5001437	4370434.09	Нет закрепления	0.1
36	5001431.1	4370423.65	Нет закрепления	0.1
37	5001432.71	4370422.81	Нет закрепления	0.1
38	5001427.22	4370411.78	Нет закрепления	0.1
39	5001425.25	4370412.8	Нет закрепления	0.1
40	5001388.23	4370431.21	Нет закрепления	0.1
1	5001381.98	4370420.61	Нет закрепления	0.1
1	5001256.72	4370508.31	-	0.1
2	5001262.11	4370519.3	-	0.1
3	5001261.84	4370519.43	-	0.1
4	5001267.22	4370530.37	Угол каменного забора	0.1



ДОКУМЕНТ ПОДПИСАН
ЭЛЕКТРОННОЙ ПОДПИСЬЮ

Сертификат: 00BV056B7401CB38D2B3576ACDC8425108

Владелец: ФЕДЕРАЛЬНАЯ СЛУЖБА ГОСУДАРСТВЕННОЙ

РЕГИСТРАЦИИ, КАДАСТРА И КАРТОГРАФИИ

Действителен: с 27.06.2023 по 19.09.2024

полное наименование должности

инициалы, фамилия

Земельный участок

вид объекта недвижимости

Лист № 6 раздела 3.2

Всего листов раздела 3.2: 26

Всего разделов: 8

Всего листов выписки: 88

01.03.2024г. № КУВИ-001/2024-60897368

Кадастровый номер:

90:18:010168:3476

1	2	3	4	5
5	5001272.83	4370541.97	Закрепление отсутствует	0.1
6	5001278.12	4370553.34	Закрепление отсутствует	0.1
7	5001283.89	4370564.43	-	0.1
8	5001254.75	4370578.87	-	0.1
9	5001259.96	4370590.38	Долговременный межевой знак	0.1
10	5001285.3	4370578.52	Нет закрепления	0.1
11	5001289.33	4370602.1	Нет закрепления	0.1
12	5001288.22	4370602.61	-	0.1
13	5001292.82	4370645.68	-	0.1
14	5001287.32	4370648	-	0.1
15	5001257.9	4370660.62	-	0.1
16	5001252.65	4370649.06	-	0.1
17	5001282	4370634.91	-	0.1
18	5001276.15	4370624.23	-	0
19	5001270.62	4370614.1	-	0
20	5001269.15	4370611.42	Угол забора (изгороди, ограды)	0
21	5001270.29	4370610.89	Угол забора (изгороди, ограды)	0.1
22	5001265.5	4370601.4	Угол забора (изгороди, ограды)	0.1
23	5001264.09	4370602.09	Угол забора (изгороди, ограды)	0.1
24	5001236.3	4370615.5	Угол забора (изгороди, ограды)	0.1
25	5001230.83	4370604.26	Угол забора (изгороди, ограды)	0
26	5001219.78	4370580.94	Угол забора (изгороди, ограды)	0
27	5001248.87	4370567.39	Угол забора (изгороди, ограды)	0.1
28	5001244.05	4370556.49	Угол забора (изгороди, ограды)	0.1
29	5001214.35	4370570.08	Угол забора (изгороди, ограды)	0.1
30	5001209.23	4370559.17	Угол забора (изгороди, ограды)	0.1
31	5001238.93	4370545.53	Закрепление отсутствует	0.1
32	5001233.08	4370533.34	Нет закрепления	0.1
33	5001232.99	4370533.38	Нет закрепления	0.1



ДОКУМЕНТ ПОДПИСАН
ЭЛЕКТРОННОЙ ПОДПИСЬЮ

Сертификат: 00ВВ056В7401СВ38D2В3576АСDС8425108

Владелец: ФЕДЕРАЛЬНАЯ СЛУЖБА ГОСУДАРСТВЕННОЙ

РЕГИСТРАЦИИ, КАДАСТРА И КАРТОГРАФИИ

Действителен: с 27.06.2023 по 19.09.2024

полное наименование должности

инициалы, фамилия

Земельный участок

вид объекта недвижимости

Лист № 7 раздела 3.2

Всего листов раздела 3.2: 26

Всего разделов: 8

Всего листов выписки: 88

01.03.2024г. № КУВИ-001/2024-60897368

Кадастровый номер:

90:18:010168:3476

1	2	3	4	5
34	5001227.7	4370522.44	-	0.1
35	5001227.59	4370522.23	-	0.1
1	5001256.72	4370508.31	-	0.1
1	5000964.96	4370786.81	Угол забора (изгороди, ограды)	0.1
2	5000958.64	4370776.02	Угол забора (изгороди, ограды)	0.1
3	5000956.53	4370777.3	Угол забора (изгороди, ограды)	0.1
4	5000963.8	4370791.61	Угол забора (изгороди, ограды)	0.1
5	5000938.28	4370803.43	Угол забора (изгороди, ограды)	0.1
6	5000931.25	4370789.17	Угол забора (изгороди, ограды)	0.1
7	5000955.09	4370778.01	Угол забора (изгороди, ограды)	0.1
8	5000949.31	4370763.26	Угол забора (изгороди, ограды)	0.1
9	5000924.65	4370775.84	Угол забора (изгороди, ограды)	0.1
10	5000918.78	4370764.02	Угол забора (изгороди, ограды)	0.1
11	5000913.19	4370753.43	Угол забора (изгороди, ограды)	0.1
12	5000907.33	4370742.1	Угол забора (изгороди, ограды)	0.1
13	5000907.15	4370742.19	Угол забора (изгороди, ограды)	0.1
14	5000901.43	4370730.88	Угол забора (изгороди, ограды)	0.1
15	5000930.4	4370716.13	Угол забора (изгороди, ограды)	0.1
16	5000930.41	4370716.15	Угол забора (изгороди, ограды)	0.1
17	5000959.05	4370701.89	Угол забора (изгороди, ограды)	0.1
18	5000964.52	4370712.95	Угол забора (изгороди, ограды)	0.1
19	5000964.32	4370713.05	Угол забора (изгороди, ограды)	0.1
20	5000969.99	4370724.39	Угол забора (изгороди, ограды)	0.1
21	5000975.36	4370735.31	Угол забора (изгороди, ограды)	0.1
22	5000975.43	4370735.44	Угол забора (изгороди, ограды)	0.1
23	5000975.92	4370735.19	Угол забора (изгороди, ограды)	0.1
24	5000981.31	4370746.91	Угол забора (изгороди, ограды)	0.1
25	5000981.11	4370747.01	Угол забора (изгороди, ограды)	0.1
26	5000986.87	4370758.91	Угол забора (изгороди, ограды)	0.1



ДОКУМЕНТ ПОДПИСАН
ЭЛЕКТРОННОЙ ПОДПИСЬЮ

Сертификат: 00ВВ056В7401СВ38D2В3576АСDС8425108

Владелец: ФЕДЕРАЛЬНАЯ СЛУЖБА ГОСУДАРСТВЕННОЙ

РЕГИСТРАЦИИ, КАДАСТРА И КАРТОГРАФИИ

Действителен: с 27.06.2023 по 19.09.2024

полное наименование должности

инициалы, фамилия

Земельный участок

вид объекта недвижимости

Лист № 8 раздела 3.2

Всего листов раздела 3.2: 26

Всего разделов: 8

Всего листов выписки: 88

01.03.2024г. № КУВИ-001/2024-60897368

Кадастровый номер:

90:18:010168:3476

1	2	3	4	5
27	5000992.48	4370770.08	Угол забора (изгороди, ограды)	0.1
1	5000964.96	4370786.81	Угол забора (изгороди, ограды)	0.1
1	5001039.33	4370620.17	Угол забора (изгороди, ограды)	0.1
2	5001039.51	4370620.56	Угол забора (изгороди, ограды)	0.1
3	5001044.73	4370631.64	Угол забора (изгороди, ограды)	0.1
4	5001044.77	4370631.72	Угол забора (изгороди, ограды)	0.1
5	5001073.46	4370617.28	Угол забора (изгороди, ограды)	0.1
6	5001084.65	4370639.68	Угол забора (изгороди, ограды)	0.1
7	5001062.35	4370650.6	Угол забора (изгороди, ограды)	0.1
8	5001055.91	4370653.94	Угол забора (изгороди, ограды)	0.1
9	5001061.76	4370664.42	Угол забора (изгороди, ограды)	0.1
10	5001061.64	4370664.48	Угол забора (изгороди, ограды)	0.1
11	5001067.25	4370675.87	Угол забора (изгороди, ограды)	0.1
12	5001037.44	4370690.32	Угол забора (изгороди, ограды)	0.1
13	5001032.52	4370679.73	Угол забора (изгороди, ограды)	0.1
14	5001027.17	4370668.38	Угол забора (изгороди, ограды)	0.1
15	5001021.55	4370657.42	Угол забора (изгороди, ограды)	0.1
16	5001050.05	4370642.93	Угол забора (изгороди, ограды)	0.1
17	5001045.51	4370633.9	Угол забора (изгороди, ограды)	0.1
18	5001044.39	4370631.81	Угол забора (изгороди, ограды)	0.1
19	5001015.86	4370646	Угол забора (изгороди, ограды)	0.1
20	5001010.73	4370635.11	Угол забора (изгороди, ограды)	0.1
21	5001038.95	4370620.84	Угол забора (изгороди, ограды)	0.1
22	5001038.78	4370620.52	Угол забора (изгороди, ограды)	0.1
23	5001033.05	4370609.72	Угол забора (изгороди, ограды)	0.1
24	5001004.8	4370623.16	Угол забора (изгороди, ограды)	0.1
25	5000999.13	4370612.19	Угол забора (изгороди, ограды)	0.1
26	5000993.62	4370600.91	Угол забора (изгороди, ограды)	0.1
27	5001021.99	4370587.13	Угол забора (изгороди, ограды)	0.1



ДОКУМЕНТ ПОДПИСАН
ЭЛЕКТРОННОЙ ПОДПИСЬЮ

Сертификат: 00ВВ056В7401СВ38Д2В3576АСDC8425108

Владелец: ФЕДЕРАЛЬНАЯ СЛУЖБА ГОСУДАРСТВЕННОЙ

РЕГИСТРАЦИИ, КАДАСТРА И КАРТОГРАФИИ

Действителен: с 27.06.2023 по 19.09.2024

полное наименование должности

инициалы, фамилия

Земельный участок

вид объекта недвижимости

Лист № 9 раздела 3.2

Всего листов раздела 3.2: 26

Всего разделов: 8

Всего листов выписки: 88

01.03.2024г. № КУВИ-001/2024-60897368

Кадастровый номер:

90:18:010168:3476

1	2	3	4	5
28	5001021.91	4370586.95	Угол забора (изгороди, ограды)	0.1
29	5001051.3	4370572.38	Угол забора (изгороди, ограды)	0.1
30	5001062.91	4370594.63	Угол забора (изгороди, ограды)	0.1
31	5001033.03	4370609.71	Угол забора (изгороди, ограды)	0.1
32	5001062.25	4370594.97	Угол забора (изгороди, ограды)	0.1
33	5001067.78	4370606.06	Угол забора (изгороди, ограды)	0.1
1	5001039.33	4370620.17	Угол забора (изгороди, ограды)	0.1
1	5000840.54	4370607.66	-	0.1
2	5000869.26	4370593.76	-	0.1
3	5000874.73	4370604.75	-	0.1
4	5000877.99	4370603.07	-	0.1
5	5000872.31	4370591.88	-	0.1
6	5000869.89	4370593.09	-	0.1
7	5000864.22	4370581.64	-	0.1
8	5000892.05	4370566.52	-	0.1
9	5000898.33	4370578.85	-	0.1
10	5000903.61	4370589.77	-	0.1
11	5000909.32	4370601.07	-	0.1
12	5000914.84	4370612.49	-	0.1
13	5000914.96	4370612.43	-	0.1
14	5000921.08	4370624.18	-	0.1
15	5000926.26	4370635.48	-	0.1
16	5000896.86	4370649.53	Угол забора (изгороди, ограды)	0.1
17	5000868.05	4370663.15	Угол забора (изгороди, ограды)	0.1
18	5000862.24	4370651.7	-	0.1
19	5000893.06	4370637.66	-	0.1
20	5000888.04	4370626.17	-	0.1
21	5000887.92	4370626.23	-	0.1
22	5000883.02	4370614.74	-	0.1



ДОКУМЕНТ ПОДПИСАН
ЭЛЕКТРОННОЙ ПОДПИСЬЮ

Сертификат: 00ВВ056В7401СВ38D2В3576АСDС8425108

Владелец: ФЕДЕРАЛЬНАЯ СЛУЖБА ГОСУДАРСТВЕННОЙ

РЕГИСТРАЦИИ, КАДАСТРА И КАРТОГРАФИИ

Действителен: с 27.06.2023 по 19.09.2024

полное наименование должности

инициалы, фамилия

Земельный участок			
вид объекта недвижимости			
Лист № 10 раздела 3.2	Всего листов раздела 3.2: 26	Всего разделов: 8	Всего листов выписки: 88

01.03.2024г. № КУВИ-001/2024-60897368

Кадастровый номер:

90:18:010168:3476

1	2	3	4	5
23	5000880.46	4370616.07	-	0.1
24	5000886.15	4370627.31	Долговременный межевой знак	0.1
25	5000856.58	4370641.58	Долговременный межевой знак	0.1
26	5000845.45	4370618.59	Долговременный межевой знак	0.1
27	5000845.91	4370618.37	-	0.1
1	5000840.54	4370607.66	-	0.1
1	5001005.88	4370553.25	-	0.1
2	5001005.4	4370553.48	Угол забора (изгороди, ограды)	0.1
3	5001011.02	4370564.58	Угол забора (изгороди, ограды)	0.1
4	5001016.72	4370575.93	Угол забора (изгороди, ограды)	0.1
5	5000988.33	4370590.16	Угол забора (изгороди, ограды)	0.1
6	5000982.71	4370578.97	Угол забора (изгороди, ограды)	0.1
7	5000976.9	4370567.88	-	0.1
8	5000971.26	4370556.63	Угол забора (изгороди, ограды)	0.1
9	5000971.35	4370556.59	Угол забора (изгороди, ограды)	0.1
10	5000965.34	4370544.6	Угол забора (изгороди, ограды)	0.1
11	5000965.27	4370544.63	Угол забора (изгороди, ограды)	0.1
12	5000961.32	4370537.2	Временный межевой знак	0.1
13	5000960	4370533.3	Временный межевой знак	0.1
14	5000988.67	4370519.13	Временный межевой знак	0.1
15	5000992.86	4370528.03	-	0.1
16	5001021.62	4370513.63	-	0.1
17	5001028.83	4370528.03	-	0.1
18	5001034.43	4370539.25	-	0.1
19	5001039.89	4370550.37	-	0.1
20	5001011.51	4370564.44	-	0.1
1	5001005.88	4370553.25	-	0.1
1	5000942.11	4370654.92	-	0
2	5000970.6	4370640.71	-	0.1



ДОКУМЕНТ ПОДПИСАН
ЭЛЕКТРОННОЙ ПОДПИСЬЮ

Сертификат: 00ВВ056В7401СВ38Д2В3576АСДС8425108

Владелец: ФЕДЕРАЛЬНАЯ СЛУЖБА ГОСУДАРСТВЕННОЙ

РЕГИСТРАЦИИ, КАДАСТРА И КАРТОГРАФИИ

Действителен: с 27.06.2023 по 19.09.2024

полное наименование должности

инициалы, фамилия

Земельный участок

вид объекта недвижимости

Лист № 11 раздела 3.2

Всего листов раздела 3.2: 26

Всего разделов: 8

Всего листов выписки: 88

01.03.2024г. № КУВИ-001/2024-60897368

Кадастровый номер:

90:18:010168:3476

1	2	3	4	5
3	5000965.02	4370629.41	-	0
4	5000935.76	4370642.87	-	0
5	5000930.59	4370632.09	-	0
6	5000930.65	4370632.06	Угол забора (изгороди, ограды)	0.1
7	5000925.36	4370620.96	Угол забора (изгороди, ограды)	0.1
8	5000925.52	4370620.88	-	0.1
9	5000919.83	4370609.86	-	0.1
10	5000948.23	4370595.41	-	0.1
11	5000948.64	4370595.71	Нет закрепления	0.1
12	5000953.66	4370593.13	Нет закрепления	0.1
13	5000977.58	4370580.68	-	0.1
14	5000988.87	4370603.74	-	0.1
15	5000959.4	4370618.26	-	0
16	5000964.97	4370629.3	-	0.1
17	5000994.44	4370614.58	-	0.1
18	5001000.18	4370626.19	-	0.1
19	5001003.54	4370633.17	-	0.1
20	5001005.61	4370637.25	-	0.1
21	5000999.07	4370640.49	-	0.1
22	5000992.47	4370643.7	-	0.1
23	5000979.66	4370650.16	-	0.1
24	5000976.25	4370651.84	-	0
25	5000947.4	4370665.88	-	0
1	5000942.11	4370654.92	-	0
1	5001134.21	4370577.64	Угол забора (изгороди, ограды)	0.1
2	5001140.02	4370588.76	Угол забора (изгороди, ограды)	0.1
3	5001110.55	4370603.09	Угол забора (изгороди, ограды)	0.1
4	5001115.94	4370614.28	Угол забора (изгороди, ограды)	0.1
5	5001086.03	4370629.32	Угол забора (изгороди, ограды)	0.1



ДОКУМЕНТ ПОДПИСАН
ЭЛЕКТРОННОЙ ПОДПИСЬЮ

Сертификат: 00ВВ056В7401СВ38D2В3576АСDС8425108

Владелец: ФЕДЕРАЛЬНАЯ СЛУЖБА ГОСУДАРСТВЕННОЙ

РЕГИСТРАЦИИ, КАДАСТРА И КАРТОГРАФИИ

Действителен: с 27.06.2023 по 19.09.2024

полное наименование должности

инициалы, фамилия

Земельный участок

вид объекта недвижимости

Лист № 12 раздела 3.2

Всего листов раздела 3.2: 26

Всего разделов: 8

Всего листов выписки: 88

01.03.2024г. № КУВИ-001/2024-60897368

Кадастровый номер:

90:18:010168:3476

1	2	3	4	5
6	5001080.47	4370617.65	Угол забора (изгороди, ограды)	0.1
7	5001074.77	4370606.46	Угол забора (изгороди, ограды)	0.1
8	5001068.91	4370595.78	Угол забора (изгороди, ограды)	0.1
9	5001069.32	4370595.58	Угол забора (изгороди, ограды)	0.1
10	5001063.62	4370584.39	Угол забора (изгороди, ограды)	0.1
11	5001092.33	4370570.08	Угол забора (изгороди, ограды)	0.1
12	5001097.98	4370581.31	Угол забора (изгороди, ограды)	0.1
13	5001099.22	4370580.69	Угол забора (изгороди, ограды)	0.1
14	5001093.83	4370569.71	Угол забора (изгороди, ограды)	0.1
15	5001123.07	4370555.39	Угол забора (изгороди, ограды)	0.1
16	5001129.12	4370567.07	Угол забора (изгороди, ограды)	0.1
1	5001134.21	4370577.64	Угол забора (изгороди, ограды)	0.1
1	5001145.28	4370600.75	Угол забора (изгороди, ограды)	0.1
2	5001150.66	4370611.99	Нет закрепления	0.1
3	5001121.71	4370626.01	Нет закрепления	0.1
4	5001127.19	4370637.01	Нет закрепления	0.1
5	5001127.26	4370637.16	Нет закрепления	0.1
6	5001156.22	4370623.51	Нет закрепления	0.1
7	5001161.52	4370634.71	Нет закрепления	0.1
8	5001166.9	4370645.94	-	0.1
9	5001161.76	4370648.41	-	0.1
10	5001161.87	4370648.63	-	0.1
11	5001155.93	4370651.48	-	0.1
12	5001155.82	4370651.26	-	0.1
13	5001152.98	4370652.62	-	0.1
14	5001152.87	4370652.39	-	0.1
15	5001141.95	4370657.62	-	0.1
16	5001139.01	4370658.48	-	0.1
17	5001137.81	4370659.08	Угол забора (изгороди, ограды)	0.1



ДОКУМЕНТ ПОДПИСАН
ЭЛЕКТРОННОЙ ПОДПИСЬЮ

Сертификат: 00BV056B7401CB38D2B3576ACDC8425108

Владелец: ФЕДЕРАЛЬНАЯ СЛУЖБА ГОСУДАРСТВЕННОЙ

РЕГИСТРАЦИИ, КАДАСТРА И КАРТОГРАФИИ

Действителен: с 27.06.2023 по 19.09.2024

полное наименование должности

инициалы, фамилия

Земельный участок			
вид объекта недвижимости			

Лист № 13 раздела 3.2	Всего листов раздела 3.2: 26	Всего разделов: 8	Всего листов выписки: 88
-----------------------	------------------------------	-------------------	--------------------------

01.03.2024г. № КУВИ-001/2024-60897368

Кадастровый номер: 90:18:010168:3476

1	2	3	4	5
18	5001107.88	4370673.91	Угол забора (изгороди, ограды)	0.1
19	5001102.1	4370662.53	Угол забора (изгороди, ограды)	0.1
20	5001097.02	4370651.75	Угол забора (изгороди, ограды)	0.1
21	5001091.42	4370640.69	Угол забора (изгороди, ограды)	0.1
22	5001086.06	4370629.39	Угол забора (изгороди, ограды)	0.1
23	5001116.06	4370614.52	Угол забора (изгороди, ограды)	0.1
24	5001116.2	4370614.81	Угол забора (изгороди, ограды)	0.1
1	5001145.28	4370600.75	Угол забора (изгороди, ограды)	0.1
1	5001172.48	4370657.59	Нет закрепления	0.1
2	5001193.77	4370701.77	Нет закрепления	0.1
3	5001165.2	4370715.74	Нет закрепления	0.1
4	5001159.57	4370704.67	Нет закрепления	0.1
5	5001130.5	4370718.69	Нет закрепления	0.1
6	5001113.02	4370684.97	Угол забора (изгороди, ограды)	0.1
7	5001140.03	4370671.99	Угол забора (изгороди, ограды)	0.1
8	5001143.1	4370670.6	Угол забора (изгороди, ограды)	0.1
9	5001143.18	4370670.76	Угол забора (изгороди, ограды)	0.1
1	5001172.48	4370657.59	Нет закрепления	0.1
1	5001199.4	4370712.99	-	0.1
2	5001204.87	4370724.4	-	0.1
3	5001204.64	4370724.51	-	0.1
4	5001210.45	4370735.89	-	0.1
5	5001211.56	4370735.37	-	0.1
6	5001217.04	4370746.76	-	0.1
7	5001215.54	4370747.48	Мет. штырь	0.1
8	5001220.82	4370758.65	Мет. штырь	0.1
9	5001221.17	4370758.49	металлическая сетка (рабица)	0.1
10	5001227.92	4370773.24	металлическая сетка (рабица)	0.1
11	5001196.14	4370787.01	металлическая сетка (рабица)	0.1



ДОКУМЕНТ ПОДПИСАН
ЭЛЕКТРОННОЙ ПОДПИСЬЮ

Сертификат: 00ВВ056В7401СВ38D2В3576АСDC8425108

Владелец: ФЕДЕРАЛЬНАЯ СЛУЖБА ГОСУДАРСТВЕННОЙ

РЕГИСТРАЦИИ, КАДАСТРА И КАРТОГРАФИИ

Действителен: с 27.06.2023 по 19.09.2024

полное наименование должности

инициалы, фамилия

Земельный участок

вид объекта недвижимости

Лист № 14 раздела 3.2

Всего листов раздела 3.2: 26

Всего разделов: 8

Всего листов выписки: 88

01.03.2024г. № КУВИ-001/2024-60897368

Кадастровый номер:

90:18:010168:3476

1	2	3	4	5
12	5001190	4370772.8	Мет. штырь	0.1
13	5001186.82	4370764.57	Мет. штырь	0.1
14	5001185.76	4370761.77	Мет. штырь	0.1
15	5001186.44	4370761.44	-	0.1
16	5001181.49	4370749.91	Закрепление отсутствует	0.1
17	5001153.37	4370763.31	Закрепление отсутствует	0.1
18	5001147.67	4370752.01	Закрепление отсутствует	0.1
19	5001176.3	4370738.29	Закрепление отсутствует	0.1
20	5001176.21	4370738.09	-	0.1
21	5001176.12	4370738.13	-	0.1
22	5001171.01	4370726.72	-	0.1
1	5001199.4	4370712.99	-	0.1
1	5001353.98	4370380.84	-	0.1
2	5001325.49	4370395.37	Угол забора (изгороди, ограды)	0
3	5001325.57	4370395.61	Угол забора (изгороди, ограды)	0.1
4	5001300.15	4370408.14	Закрепление отсутствует	0.1
5	5001297.38	4370410.44	Закрепление отсутствует	0.1
6	5001290.8	4370398.61	Нет закрепления	0.1
7	5001284.41	4370387.14	Закрепление отсутствует	0.1
8	5001277.52	4370374.63	угол здания	0.1
9	5001306.9	4370360.18	-	0.1
10	5001333.02	4370348.02	-	0.1
11	5001336.5	4370349.05	угол забора	0.1
1	5001353.98	4370380.84	-	0.1
1	5001288.68	4370473.61	Угол забора (изгороди, ограды)	0.1
2	5001280.96	4370459.16	Угол забора (изгороди, ограды)	0.1
3	5001275.03	4370448.4	-	0.1
4	5001241.4	4370464.72	-	0.1
5	5001236.32	4370453.59	-	0.1



ДОКУМЕНТ ПОДПИСАН
ЭЛЕКТРОННОЙ ПОДПИСЬЮ

Сертификат: 00ВВ056В7401СВ38D2В3576АСDС8425108

Владелец: ФЕДЕРАЛЬНАЯ СЛУЖБА ГОСУДАРСТВЕННОЙ

РЕГИСТРАЦИИ, КАДАСТРА И КАРТОГРАФИИ

Действителен: с 27.06.2023 по 19.09.2024

полное наименование должности

инициалы, фамилия

Земельный участок

вид объекта недвижимости

Лист № 15 раздела 3.2

Всего листов раздела 3.2: 26

Всего разделов: 8

Всего листов выписки: 88

01.03.2024г. № КУВИ-001/2024-60897368

Кадастровый номер:

90:18:010168:3476

1	2	3	4	5
6	5001235.95	4370453.78	Столб (деревянный, бетонный, кирпичный)	0.1
7	5001230.51	4370441.96	Столб (деревянный, бетонный, кирпичный)	0.1
8	5001262.91	4370426.21	Столб (деревянный, бетонный, кирпичный)	0.1
9	5001268.39	4370436.32	-	0.1
10	5001297.46	4370421.71	-	0.1
11	5001303.2	4370433.07	Угол забора (изгороди, ограды)	0.1
12	5001309.55	4370445.72	Угол забора (изгороди, ограды)	0.1
13	5001317.36	4370461.67	Угол забора (изгороди, ограды)	0.1
14	5001310.33	4370465.61	Угол забора (изгороди, ограды)	0.1
1	5001288.68	4370473.61	Угол забора (изгороди, ограды)	0.1
1	5001243.43	4370389.55	Угол забора (изгороди, ограды)	0.1
2	5001273.19	4370377.15	-	0.1
3	5001279.54	4370388.72	-	0.1
4	5001286.63	4370399.04	-	0.1
5	5001291.97	4370410.18	-	0.1
6	5001262.41	4370425.02	-	0.1
7	5001257.2	4370415.42	-	0.1
8	5001256.32	4370413.81	-	0.1
9	5001256.13	4370413.9	-	0.1
10	5001256.85	4370415.22	-	0.1
11	5001224.89	4370429.71	-	0.1
12	5001218.64	4370416.24	Угол забора (изгороди, ограды)	0.1
13	5001213.05	4370404.63	Угол забора (изгороди, ограды)	0.1
1	5001243.43	4370389.55	Угол забора (изгороди, ограды)	0.1
1	5001112.52	4370695.65	Угол забора (изгороди, ограды)	0.1
2	5001118.42	4370707.14	Угол забора (изгороди, ограды)	0.1
3	5001118.5	4370707.09	Угол забора (изгороди, ограды)	0.1
4	5001131.34	4370732.22	Угол забора (изгороди, ограды)	0.1
5	5001101.01	4370747.65	Угол забора (изгороди, ограды)	0.1



ДОКУМЕНТ ПОДПИСАН
ЭЛЕКТРОННОЙ ПОДПИСЬЮ

Сертификат: 00ВВ056В7401СВ38D2В3576АСDС8425108

Владелец: ФЕДЕРАЛЬНАЯ СЛУЖБА ГОСУДАРСТВЕННОЙ

РЕГИСТРАЦИИ, КАДАСТРА И КАРТОГРАФИИ

Действителен: с 27.06.2023 по 19.09.2024

полное наименование должности

инициалы, фамилия

Земельный участок			
вид объекта недвижимости			

Лист № 16 раздела 3.2	Всего листов раздела 3.2: 26	Всего разделов: 8	Всего листов выписки: 88
-----------------------	------------------------------	-------------------	--------------------------

01.03.2024г. № КУВИ-001/2024-60897368

Кадастровый номер: 90:18:010168:3476

1	2	3	4	5
6	5001089.06	4370721.86	Угол забора (изгороди, ограды)	0.1
7	5001088.8	4370721.34	Угол забора (изгороди, ограды)	0.1
8	5001060.45	4370736.17	Угол забора (изгороди, ограды)	0.1
9	5001054.87	4370724.85	Угол забора (изгороди, ограды)	0.1
10	5001054.93	4370724.82	Угол забора (изгороди, ограды)	0.1
11	5001049.41	4370713.08	Угол забора (изгороди, ограды)	0.1
12	5001078.15	4370698.69	Угол забора (изгороди, ограды)	0.1
13	5001107.01	4370684.33	Угол забора (изгороди, ограды)	0.1
1	5001112.52	4370695.65	Угол забора (изгороди, ограды)	0.1
1	5001293.74	4370498.77	-	0.1
2	5001300.02	4370509.4	Закрепление отсутствует	0.1
3	5001302.74	4370523.76	Закрепление отсутствует	0.1
4	5001302.48	4370571.5	-	0.1
5	5001294.9	4370573.07	-	0.1
6	5001275.6	4370533.68	Закрепление отсутствует	0.1
7	5001268.15	4370519.52	-	0.1
8	5001262.4	4370507.23	-	0.1
9	5001254.35	4370490	-	0.1
10	5001291.19	4370492.86	-	0.1
1	5001293.74	4370498.77	-	0.1
1	5000902.8	4370576.53	-	0.1
2	5000897.6	4370565.16	-	0.1
3	5000926.2	4370550.61	-	0.1
4	5000931.8	4370561.88	-	0.1
5	5000931.88	4370562.04	Долговременный межевой знак	0.1
6	5000960.52	4370548.22	Долговременный межевой знак	0.1
7	5000966.19	4370559.1	Угол забора (изгороди, ограды)	0.1
8	5000966.16	4370559.11	Угол забора (изгороди, ограды)	0.1
9	5000971.87	4370570.21	-	0.1



ДОКУМЕНТ ПОДПИСАН
ЭЛЕКТРОННОЙ ПОДПИСЬЮ

Сертификат: 00ВВ056В7401СВ38D2В3576АСDС8425108

Владелец: ФЕДЕРАЛЬНАЯ СЛУЖБА ГОСУДАРСТВЕННОЙ

РЕГИСТРАЦИИ, КАДАСТРА И КАРТОГРАФИИ

Действителен: с 27.06.2023 по 19.09.2024

полное наименование должности

инициалы, фамилия

Земельный участок

вид объекта недвижимости

Лист № 17 раздела 3.2

Всего листов раздела 3.2: 26

Всего разделов: 8

Всего листов выписки: 88

01.03.2024г. № КУВИ-001/2024-60897368

Кадастровый номер:

90:18:010168:3476

1	2	3	4	5
10	5000942.82	4370584.67	-	0.1
11	5000942.77	4370584.58	Угол забора (изгороди, ограды)	0.1
12	5000914.46	4370598.83	Угол забора (изгороди, ограды)	0.1
13	5000908.58	4370587.72	Угол забора (изгороди, ограды)	0.1
14	5000908.35	4370587.83	-	0.1
1	5000902.8	4370576.53	-	0.1
1	5000915.47	4370685.79	Закрепление отсутствует	0.1
2	5000919.81	4370693.68	Закрепление отсутствует	0.1
3	5000947.83	4370679.71	Угол забора (изгороди, ограды)	0.1
4	5000953.45	4370691.1	Угол забора (изгороди, ограды)	0.1
5	5000895.84	4370719.8	Угол забора (изгороди, ограды)	0.1
6	5000890.48	4370708.3	Угол забора (изгороди, ограды)	0.1
7	5000890.62	4370708.23	Закрепление отсутствует	0.1
8	5000885.27	4370697.79	Закрепление отсутствует	0.1
9	5000879.54	4370686.16	Угол забора (изгороди, ограды)	0.1
10	5000908.51	4370671.68	Угол забора (изгороди, ограды)	0.1
11	5000936.9	4370657.15	Угол забора (изгороди, ограды)	0.1
12	5000942.13	4370668.46	Угол забора (изгороди, ограды)	0.1
13	5000913.88	4370682.95	Закрепление отсутствует	0.1
1	5000915.47	4370685.79	Закрепление отсутствует	0.1
1	5001230.76	4370616.09	-	0.1
2	5001201.34	4370630.32	-	0.1
3	5001206.83	4370641.67	-	0.1
4	5001211.97	4370652.57	-	0.1
5	5001212.21	4370653.07	-	0.1
6	5001213.14	4370654.94	-	0.1
7	5001215.51	4370659.7	-	0.1
8	5001217.4	4370663.52	-	0.1
9	5001215.52	4370664.43	-	0.1



ДОКУМЕНТ ПОДПИСАН
ЭЛЕКТРОННОЙ ПОДПИСЬЮ

Сертификат: 00ВВ056В7401СВ38D2В3576АСDС8425108

Владелец: ФЕДЕРАЛЬНАЯ СЛУЖБА ГОСУДАРСТВЕННОЙ

РЕГИСТРАЦИИ, КАДАСТРА И КАРТОГРАФИИ

Действителен: с 27.06.2023 по 19.09.2024

полное наименование должности

инициалы, фамилия

Земельный участок

вид объекта недвижимости

Лист № 18 раздела 3.2

Всего листов раздела 3.2: 26

Всего разделов: 8

Всего листов выписки: 88

01.03.2024г. № КУВИ-001/2024-60897368

Кадастровый номер:

90:18:010168:3476

1	2	3	4	5
10	5001188.65	4370677.77	-	0.1
11	5001184.36	4370669.05	-	0.1
12	5001183.08	4370666.15	-	0.1
13	5001177.51	4370655.27	-	0.1
14	5001177.87	4370655.1	-	0.1
15	5001172.81	4370644.26	-	0.1
16	5001167.62	4370632.78	-	0.1
17	5001195.94	4370618.94	Нет закрепления	0.1
18	5001195.98	4370619.02	Нет закрепления	0.1
19	5001225.3	4370605.01	-	0.1
1	5001230.76	4370616.09	-	0.1
1	5001220.07	4370432.99	Закрепление отсутствует	0.1
2	5001225.7	4370444.81	Иной забор	0.08
3	5001232.71	4370459.46	Нет закрепления	0.08
4	5001232.78	4370459.43	Нет закрепления	0.1
5	5001239.16	4370472.47	Долговременный межевой знак	0.1
6	5001209.16	4370484.38	Долговременный межевой знак	0.1
7	5001208.82	4370483.43	Долговременный межевой знак	0.1
8	5001204.55	4370473.5	Долговременный межевой знак	0.1
9	5001204.48	4370473.54	-	0.08
10	5001197.12	4370458.28	Иной забор	0.08
11	5001191.54	4370446.85	Закрепление отсутствует	0.1
12	5001190.68	4370444.91	Закрепление отсутствует	0.1
13	5001185.77	4370434.18	Закрепление отсутствует	0.1
14	5001215.03	4370422.16	Закрепление отсутствует	0.1
1	5001220.07	4370432.99	Закрепление отсутствует	0.1
1	5001123.79	4370542.52	-	0.1
2	5001118.23	4370531.03	-	0.1
3	5001147.12	4370517.09	-	0.1



ДОКУМЕНТ ПОДПИСАН
ЭЛЕКТРОННОЙ ПОДПИСЬЮ

Сертификат: 00ВВ056В7401СВ38D2В3576АСDС8425108

Владелец: ФЕДЕРАЛЬНАЯ СЛУЖБА ГОСУДАРСТВЕННОЙ

РЕГИСТРАЦИИ, КАДАСТРА И КАРТОГРАФИИ

Действителен: с 27.06.2023 по 19.09.2024

полное наименование должности

инициалы, фамилия

Земельный участок

вид объекта недвижимости

Лист № 19 раздела 3.2

Всего листов раздела 3.2: 26

Всего разделов: 8

Всего листов выписки: 88

01.03.2024г. № КУВИ-001/2024-60897368

Кадастровый номер:

90:18:010168:3476

1	2	3	4	5
4	5001152.35	4370528.29	-	0.1
5	5001180.77	4370514.59	-	0.1
6	5001186.06	4370526.2	-	0.1
7	5001187.04	4370525.72	-	0.1
8	5001192.47	4370537.12	-	0.1
9	5001163.76	4370551.18	-	0.1
10	5001158.11	4370539.86	-	0.1
11	5001129.33	4370553.66	-	0.1
1	5001123.79	4370542.52	-	0.1
1	5001257.65	4370673.19	-	0.1
2	5001257.48	4370673.27	-	0.1
3	5001262.65	4370683.58	-	0.1
4	5001233.09	4370697.52	-	0.1
5	5001228.12	4370686.88	-	0.1
6	5001199.65	4370700.17	-	0.1
7	5001194.22	4370689.09	-	0.1
8	5001223.14	4370675.51	-	0.1
9	5001217.66	4370663.17	-	0.1
10	5001247.43	4370649.65	-	0.1
1	5001257.65	4370673.19	-	0.1
1	5001297.87	4370756.57	Мет. штырь	0.1
2	5001268.95	4370773.28	Мет. штырь	0.1
3	5001268.18	4370771.59	Мет. штырь	0.1
4	5001240.33	4370786.32	Мет. штырь	0.1
5	5001230.99	4370768.4	Угол забора (изгороди, ограды)	0.2
6	5001225.82	4370757.58	Угол забора (изгороди, ограды)	0.2
7	5001255.52	4370743.67	Угол забора (изгороди, ограды)	0.2
8	5001261.51	4370756.84	Мет. штырь	0.1
9	5001291.13	4370742.97	Мет. штырь	0.1



ДОКУМЕНТ ПОДПИСАН
ЭЛЕКТРОННОЙ ПОДПИСЬЮ

Сертификат: 00ВВ056В7401СВ38D2В3576АСDС8425108

Владелец: ФЕДЕРАЛЬНАЯ СЛУЖБА ГОСУДАРСТВЕННОЙ

РЕГИСТРАЦИИ, КАДАСТРА И КАРТОГРАФИИ

Действителен: с 27.06.2023 по 19.09.2024

полное наименование должности

инициалы, фамилия

Земельный участок

вид объекта недвижимости

Лист № 20 раздела 3.2

Всего листов раздела 3.2: 26

Всего разделов: 8

Всего листов выписки: 88

01.03.2024г. № КУВИ-001/2024-60897368

Кадастровый номер:

90:18:010168:3476

1	2	3	4	5
1	5001297.87	4370756.57	Мет. штырь	0.1
1	5001146.08	4370439.81	Угол забора (изгороди, ограды)	0.1
2	5001169.77	4370489.43	Угол забора (изгороди, ограды)	0.08
3	5001136.88	4370494.9	Угол забора (изгороди, ограды)	0.08
4	5001132.81	4370477.09	Угол забора (изгороди, ограды)	0.1
5	5001120.85	4370451.77	Угол забора (изгороди, ограды)	0.1
1	5001146.08	4370439.81	Угол забора (изгороди, ограды)	0.1
1	5001150.97	4370598.18	-	0.1
2	5001145.7	4370587.13	Долговременный межевой знак	0.1
3	5001174.31	4370573.37	Долговременный межевой знак	0.1
4	5001179.78	4370585.33	Долговременный межевой знак	0.1
5	5001180.18	4370585.15	-	0.1
6	5001185.45	4370596.2	-	0.1
7	5001185.19	4370596.32	-	0.1
8	5001187.04	4370600.12	-	0.1
9	5001190.64	4370607.48	-	0.1
10	5001189.08	4370608.22	-	0.1
11	5001188.34	4370608.58	-	0.1
12	5001186.88	4370609.28	-	0.1
13	5001162.12	4370621.11	-	0.1
14	5001156.7	4370609.32	-	0.1
15	5001156.36	4370609.47	-	0.1
1	5001150.97	4370598.18	-	0.1
1	5001340.15	4370344.94	-	0.1
2	5001378.46	4370326	-	0.1
3	5001383.78	4370336.75	-	0.1
4	5001390.4	4370349.17	-	0.1
5	5001352.19	4370367.48	-	0.1
6	5001346.59	4370356.58	-	0.1



ДОКУМЕНТ ПОДПИСАН
ЭЛЕКТРОННОЙ ПОДПИСЬЮ

Сертификат: 00ВВ056В7401СВ38D2В3576АСDС8425108

Владелец: ФЕДЕРАЛЬНАЯ СЛУЖБА ГОСУДАРСТВЕННОЙ

РЕГИСТРАЦИИ, КАДАСТРА И КАРТОГРАФИИ

Действителен: с 27.06.2023 по 19.09.2024

полное наименование должности

инициалы, фамилия

Земельный участок

вид объекта недвижимости

Лист № 21 раздела 3.2

Всего листов раздела 3.2: 26

Всего разделов: 8

Всего листов выписки: 88

01.03.2024г. № КУВИ-001/2024-60897368

Кадастровый номер:

90:18:010168:3476

1	2	3	4	5
1	5001340.15	4370344.94	-	0.1
1	5001150.9	4370436.99	Угол забора (изгороди, ограды)	0.1
2	5001180.01	4370422.51	Угол забора (изгороди, ограды)	0.1
3	5001185.46	4370434.34	Нет закрепления	0.1
4	5001191.29	4370446.46	-	0.1
5	5001162.42	4370460.94	-	0.1
6	5001156.36	4370448.79	Нет закрепления	0.1
1	5001150.9	4370436.99	Угол забора (изгороди, ограды)	0.1
1	5001052.54	4370561.93	Угол забора (изгороди, ограды)	0.1
2	5001084.05	4370547.04	Угол забора (изгороди, ограды)	0.1
3	5001088.96	4370557.67	Угол забора (изгороди, ограды)	0.1
4	5001094.17	4370569.03	-	0.1
5	5001063.99	4370584.14	-	0.1
6	5001058.14	4370572.97	Угол забора (изгороди, ограды)	0.1
1	5001052.54	4370561.93	Угол забора (изгороди, ограды)	0.1
1	5001035.59	4370528.28	Мет. штырь	0.1
2	5001027.06	4370511.3	Мет. штырь	0.1
3	5001064.26	4370507.6	Мет. штырь	0.1
4	5001098.44	4370504.47	-	0.1
5	5001101.18	4370510.36	-	0.1
6	5001073.87	4370523.99	-	0.1
7	5001067.55	4370513.21	Мет. штырь	0.1
1	5001035.59	4370528.28	Мет. штырь	0.1
1	5001204.81	4370711.14	-	0.1
2	5001233.52	4370697.57	-	0.1
3	5001239.28	4370708.88	-	0.1
4	5001268.51	4370695.2	-	0.1
5	5001274.03	4370706.41	-	0.1
6	5001244.79	4370720.38	-	0.1



ДОКУМЕНТ ПОДПИСАН
ЭЛЕКТРОННОЙ ПОДПИСЬЮ

Сертификат: 00ВВ056В7401СВ38D2В3576АСDС8425108

Владелец: ФЕДЕРАЛЬНАЯ СЛУЖБА ГОСУДАРСТВЕННОЙ

РЕГИСТРАЦИИ, КАДАСТРА И КАРТОГРАФИИ

Действителен: с 27.06.2023 по 19.09.2024

полное наименование должности

инициалы, фамилия

Земельный участок

вид объекта недвижимости

Лист № 22 раздела 3.2

Всего листов раздела 3.2: 26

Всего разделов: 8

Всего листов выписки: 88

01.03.2024г. № КУВИ-001/2024-60897368

Кадастровый номер:

90:18:010168:3476

1	2	3	4	5
7	5001238.97	4370709.02	-	0.1
8	5001210.42	4370722.81	-	0.1
1	5001204.81	4370711.14	-	0.1
1	5001016.65	4370659.72	Нет закрепления	0.1
2	5001022.31	4370670.98	Нет закрепления	0.1
3	5000993.42	4370685.01	Нет закрепления	0.1
4	5000998.58	4370696.28	Нет закрепления	0.1
5	5000969.46	4370710.73	Нет закрепления	0.1
6	5000963.89	4370699.51	Нет закрепления	0.1
7	5000992.93	4370685.24	Нет закрепления	0.1
8	5000987.43	4370673.85	Угол забора, изгородь (ограждение)	0.1
1	5001016.65	4370659.72	Нет закрепления	0.1
1	5001104.01	4370502.35	-	0.1
2	5001138.92	4370499.68	-	0.1
3	5001141.7	4370505.56	-	0.1
4	5001147.04	4370516.86	Временный межевой знак	0.1
5	5001118.15	4370530.8	Временный межевой знак	0.1
6	5001112.56	4370519.32	-	0.1
1	5001104.01	4370502.35	-	0.1
1	5001296.32	4370677.57	-	0.1
2	5001299.34	4370713.51	-	0.1
3	5001286.41	4370718.83	-	0.1
4	5001271.72	4370689.14	-	0.1
1	5001296.32	4370677.57	-	0.1
1	5001298.89	4370657.14	-	0.1
2	5001299.01	4370676.76	-	0.1
3	5001296.2	4370677.59	-	0.1
4	5001271.21	4370688.32	-	0.1
5	5001263.77	4370672.03	-	0.1



ДОКУМЕНТ ПОДПИСАН
ЭЛЕКТРОННОЙ ПОДПИСЬЮ

Сертификат: 00ВВ056В7401СВ38D2В3576АСDС8425108

Владелец: ФЕДЕРАЛЬНАЯ СЛУЖБА ГОСУДАРСТВЕННОЙ

РЕГИСТРАЦИИ, КАДАСТРА И КАРТОГРАФИИ

Действителен: с 27.06.2023 по 19.09.2024

полное наименование должности

инициалы, фамилия

Земельный участок

вид объекта недвижимости

Лист № 23 раздела 3.2

Всего листов раздела 3.2: 26

Всего разделов: 8

Всего листов выписки: 88

01.03.2024г. № КУВИ-001/2024-60897368

Кадастровый номер:

90:18:010168:3476

1	2	3	4	5
1	5001298.89	4370657.14	-	0.1
1	5001136.4	4370743.77	-	0.1
2	5001143.79	4370758.77	-	0.1
3	5001113.12	4370773.68	-	0.1
4	5001106.23	4370758.48	-	0.1
1	5001136.4	4370743.77	-	0.1
1	5001430.24	4370424.3	-	0.1
2	5001435.85	4370435.3	-	0.1
3	5001399.69	4370456.08	-	0.1
4	5001393.65	4370443.83	-	0.1
1	5001430.24	4370424.3	-	0.1
1	5001100.48	4370461.84	Угол забора (изгороди, ограды)	0.1
2	5001111.34	4370456.37	Угол забора (изгороди, ограды)	0.1
3	5001129.95	4370495.41	Угол забора (изгороди, ограды)	0.1
4	5001115.77	4370496.55	Угол забора (изгороди, ограды)	0.1
1	5001100.48	4370461.84	Угол забора (изгороди, ограды)	0.1
1	5001396.59	4370359.07	-	0
2	5001402.2	4370369.69	-	0
3	5001363.91	4370388.29	-	0
4	5001358.15	4370377.6	-	0
1	5001396.59	4370359.07	-	0
1	5001349.75	4370439.17	Долговременный межевой знак	0.1
2	5001355.55	4370450.26	Долговременный межевой знак	0.1
3	5001359.56	4370457.2	Долговременный межевой знак	0.1
4	5001324.6	4370461	Долговременный межевой знак	0.1
5	5001321.2	4370453.65	Долговременный межевой знак	0.1
1	5001349.75	4370439.17	Долговременный межевой знак	0.1
1	5001383.23	4370436.42	Угол забора (изгороди, ограды)	0.1
2	5001384.54	4370455	Угол забора (изгороди, ограды)	0.1



ДОКУМЕНТ ПОДПИСАН
ЭЛЕКТРОННОЙ ПОДПИСЬЮ

Сертификат: 00ВВ056В7401СВ38D2В3576АСDС8425108

Владелец: ФЕДЕРАЛЬНАЯ СЛУЖБА ГОСУДАРСТВЕННОЙ

РЕГИСТРАЦИИ, КАДАСТРА И КАРТОГРАФИИ

Действителен: с 27.06.2023 по 19.09.2024

полное наименование должности

инициалы, фамилия

Земельный участок

вид объекта недвижимости

Лист № 24 раздела 3.2

Всего листов раздела 3.2: 26

Всего разделов: 8

Всего листов выписки: 88

01.03.2024г. № КУВИ-001/2024-60897368

Кадастровый номер:

90:18:010168:3476

1	2	3	4	5
3	5001362.51	4370464.56	Угол забора (изгороди, ограды)	0.1
4	5001359.53	4370456.72	Угол забора (изгороди, ограды)	0.1
5	5001355.65	4370449.71	Угол забора (изгороди, ограды)	0.1
1	5001383.23	4370436.42	Угол забора (изгороди, ограды)	0.1
1	5001194.07	4370782.72	-	0.1
2	5001176.39	4370790.28	-	0.1
3	5001166.24	4370772.25	-	0.1
4	5001168.15	4370771.18	-	0.1
5	5001174.8	4370767.38	-	0.1
6	5001185.42	4370761.24	-	0.1
7	5001186.29	4370763.55	-	0.1
8	5001189.4	4370771.79	-	0.1
1	5001194.07	4370782.72	-	0.1
1	5001256.9	4370415.43	-	0.1
2	5001262.13	4370424.93	-	0.1
3	5001230.64	4370441.8	-	0.1
4	5001224.9	4370429.73	-	0.1
1	5001256.9	4370415.43	-	0.1
1	5001045.01	4370715.27	Угол забора (изгороди, ограды)	0.1
2	5001050.9	4370726.75	Угол забора (изгороди, ограды)	0.1
3	5001020.73	4370741.64	Угол забора (изгороди, ограды)	0.1
4	5001015.75	4370730.75	Угол забора (изгороди, ограды)	0.1
5	5001015.61	4370730.41	Угол забора (изгороди, ограды)	0.1
1	5001045.01	4370715.27	Угол забора (изгороди, ограды)	0.1
1	5000829.31	4370598.56	Угол забора (изгороди, ограды)	0.1
2	5000835.2	4370610.13	Угол забора (изгороди, ограды)	0.1
3	5000806.22	4370624.4	Угол забора (изгороди, ограды)	0.1
4	5000800.75	4370612.91	Угол забора (изгороди, ограды)	0.1
5	5000827.55	4370599.45	Угол забора (изгороди, ограды)	0.1



ДОКУМЕНТ ПОДПИСАН
ЭЛЕКТРОННОЙ ПОДПИСЬЮ

Сертификат: 00BV056B7401CB38D2B3576ACDC8425108

Владелец: ФЕДЕРАЛЬНАЯ СЛУЖБА ГОСУДАРСТВЕННОЙ

РЕГИСТРАЦИИ, КАДАСТРА И КАРТОГРАФИИ

Действителен: с 27.06.2023 по 19.09.2024

полное наименование должности

инициалы, фамилия

Земельный участок

вид объекта недвижимости

Лист № 25 раздела 3.2

Всего листов раздела 3.2: 26

Всего разделов: 8

Всего листов выписки: 88

01.03.2024г. № КУВИ-001/2024-60897368

Кадастровый номер:

90:18:010168:3476

1	2	3	4	5
1	5000829.31	4370598.56	Угол забора (изгороди, ограды)	0.1
1	5000980.77	4370733.24	-	0
2	5000975.01	4370721.87	-	0
3	5001003.79	4370707.94	-	0
4	5001009.75	4370719.26	-	0
1	5000980.77	4370733.24	-	0
1	5001134.74	4370564.7	-	0.1
2	5001163.7	4370551.2	-	0.1
3	5001169.34	4370562.66	-	0.1
4	5001140.23	4370575.87	-	0.1
1	5001134.74	4370564.7	-	0.1
1	5001020.79	4370742.16	Закрепление отсутствует	0.1
2	5001026.31	4370754.44	Закрепление отсутствует	0.1
3	5000999.73	4370767.65	Закрепление отсутствует	0.1
4	5000993.84	4370755.62	Закрепление отсутствует	0.1
1	5001020.79	4370742.16	Закрепление отсутствует	0.1
1	5001075.78	4370536.95	Угол забора (изгороди, ограды)	0.1
2	5001080.8	4370548.34	Угол забора (изгороди, ограды)	0.1
3	5001052.47	4370561.82	Угол забора (изгороди, ограды)	0.1
4	5001046.7	4370550.33	Угол забора (изгороди, ограды)	0.1
1	5001075.78	4370536.95	Угол забора (изгороди, ограды)	0.1
1	5001193.21	4370524.67	-	0
2	5001187.76	4370513.3	-	0
3	5001216.38	4370499.55	-	0
4	5001221.91	4370510.8	-	0
1	5001193.21	4370524.67	-	0
1	5001073.72	4370524.06	Угол забора (изгороди, ограды)	0.1
2	5001078.92	4370535.34	Угол забора (изгороди, ограды)	0.1
3	5001049.89	4370548.85	Угол забора (изгороди, ограды)	0.1



ДОКУМЕНТ ПОДПИСАН
ЭЛЕКТРОННОЙ ПОДПИСЬЮ

Сертификат: 00ВВ056В7401СВ38Д2В3576АСDC8425108

Владелец: ФЕДЕРАЛЬНАЯ СЛУЖБА ГОСУДАРСТВЕННОЙ

РЕГИСТРАЦИИ, КАДАСТРА И КАРТОГРАФИИ

Действителен: с 27.06.2023 по 19.09.2024

полное наименование должности

инициалы, фамилия

Земельный участок

вид объекта недвижимости

Лист № 26 раздела 3.2

Всего листов раздела 3.2: 26

Всего разделов: 8

Всего листов выписки: 88

01.03.2024г. № КУВИ-001/2024-60897368

Кадастровый номер:

90:18:010168:3476

1	2	3	4	5
4	5001044.32	4370537.77	Угол забора (изгороди, ограды)	0.1
1	5001073.72	4370524.06	Угол забора (изгороди, ограды)	0.1
1	5000931.61	4370645.92	Угол забора (изгороди, ограды)	0.1
2	5000936.81	4370656.9	Угол забора (изгороди, ограды)	0.1
3	5000908.39	4370671.34	Угол забора (изгороди, ограды)	0.1
4	5000902.62	4370660.43	Угол забора (изгороди, ограды)	0.1
1	5000931.61	4370645.92	Угол забора (изгороди, ограды)	0.1
1	5001365.84	4370402.82	Угол забора (изгороди, ограды)	0.1
2	5001371.83	4370413.68	Угол забора (изгороди, ограды)	0.1
3	5001343.32	4370427.39	Угол забора (изгороди, ограды)	0.1
4	5001337.26	4370416.91	Угол забора (изгороди, ограды)	0.1
1	5001365.84	4370402.82	Угол забора (изгороди, ограды)	0.1
1	5001107.33	4370522.12	-	0.1
2	5001112.74	4370533.21	-	0.1
3	5001084.02	4370546.48	-	0.1
4	5001078.95	4370535.36	-	0.1
1	5001107.33	4370522.12	-	0.1
1	5001083.64	4370473.04	Угол забора (изгороди, ограды)	0.1
2	5001092.88	4370492.12	Угол забора (изгороди, ограды)	0.1
3	5001070.09	4370493.65	Угол забора (изгороди, ограды)	0.1
4	5001064.05	4370481	Угол забора (изгороди, ограды)	0.1
5	5001081.8	4370472.69	Угол забора (изгороди, ограды)	0.1
1	5001083.64	4370473.04	Угол забора (изгороди, ограды)	0.1



ДОКУМЕНТ ПОДПИСАН
ЭЛЕКТРОННОЙ ПОДПИСЬЮ

Сертификат: 00ВВ056В7401СВ38D2В3576АСDС8425108

Владелец: ФЕДЕРАЛЬНАЯ СЛУЖБА ГОСУДАРСТВЕННОЙ

РЕГИСТРАЦИИ, КАДАСТРА И КАРТОГРАФИИ

Действителен: с 27.06.2023 по 19.09.2024

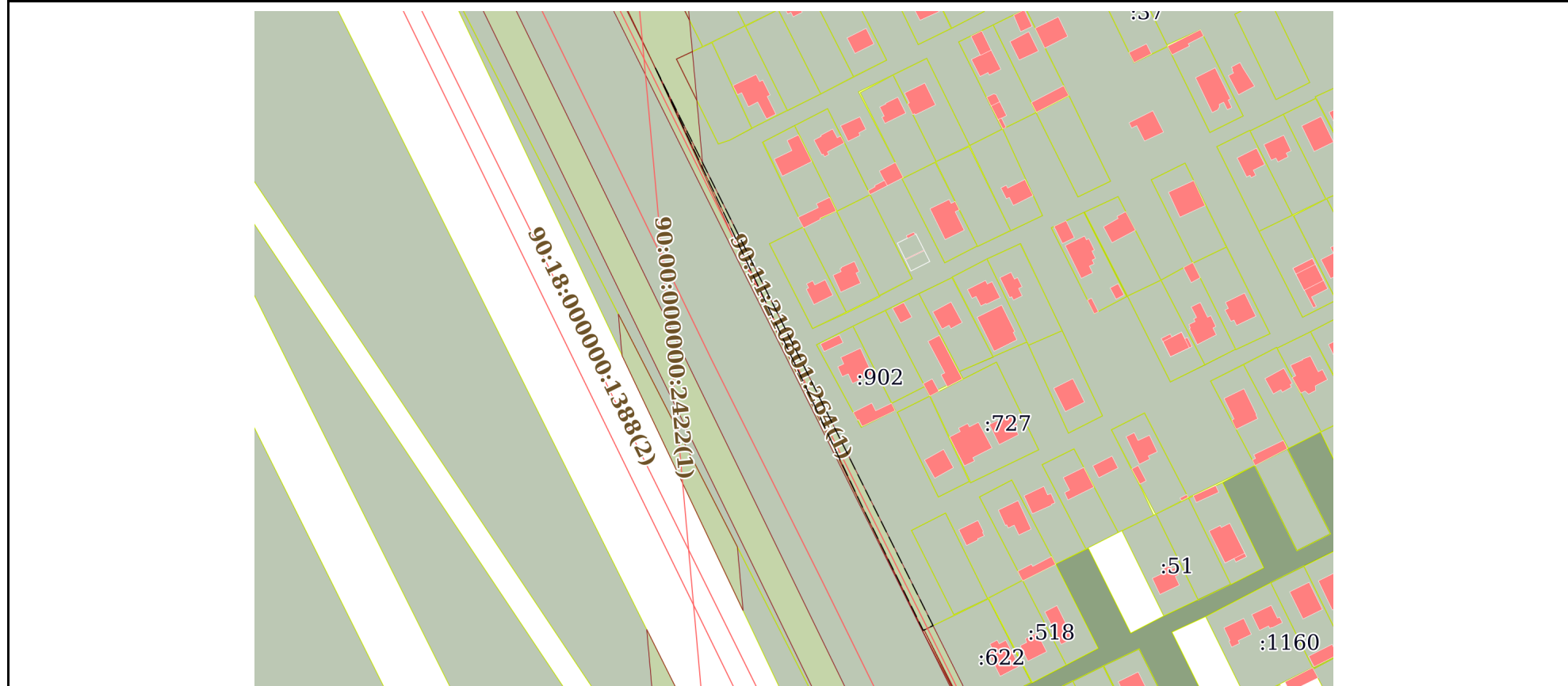
полное наименование должности

инициалы, фамилия

Выписка из Единого государственного реестра недвижимости об объекте недвижимости
Сведения о частях земельного участка

Земельный участок			
вид объекта недвижимости			
Лист № 1 раздела 4	Всего листов раздела 4: 2	Всего разделов: 8	Всего листов выписки: 88
01.03.2024г. № КУВИ-001/2024-60897368			
Кадастровый номер:		90:18:010168:3476	

План (чертеж, схема) части земельного участка Учетный номер части: 90:18:010168:3476/1



Масштаб 1:2000 Условные обозначения:

	 ДОКУМЕНТ ПОДПИСАН ЭЛЕКТРОННОЙ ПОДПИСЬЮ Сертификат: 00ВВ056В7401СВ38D2В3576АСDС8425108 Владелец: ФЕДЕРАЛЬНАЯ СЛУЖБА ГОСУДАРСТВЕННОЙ РЕГИСТРАЦИИ, КАДАСТРА И КАРТОГРАФИИ Действителен: с 27.06.2023 по 19.09.2024	
ПОЛНОЕ НАИМЕНОВАНИЕ ДОЛЖНОСТИ		инициалы, фамилия

Земельный участок

вид объекта недвижимости

Лист № 2 раздела 4

Всего листов раздела 4: 2

Всего разделов: 8

Всего листов выписки: 88

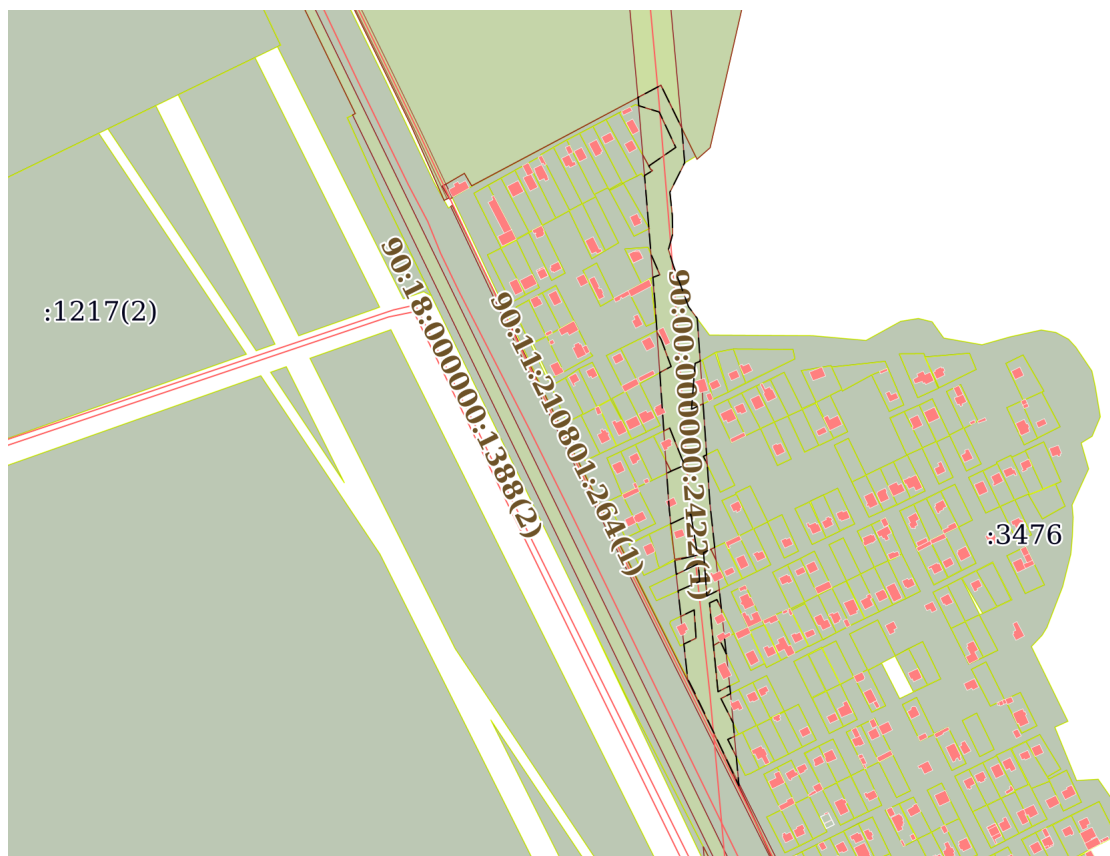
01.03.2024г. № КУВИ-001/2024-60897368

Кадастровый номер:

90:18:010168:3476

План (чертеж, схема) части земельного участка

Учетный номер части: 90:18:010168:3476/2



Масштаб 1:6000

Условные обозначения:



ДОКУМЕНТ ПОДПИСАН
ЭЛЕКТРОННОЙ ПОДПИСЬЮ

Сертификат: 00ВВ056В7401СВ38D2В3576АСDС8425108

Владелец: ФЕДЕРАЛЬНАЯ СЛУЖБА ГОСУДАРСТВЕННОЙ

РЕГИСТРАЦИИ, КАДАСТРА И КАРТОГРАФИИ

Действителен: с 27.06.2023 по 19.09.2024

ПОЛНОЕ НАИМЕНОВАНИЕ ДОЛЖНОСТИ

инициалы, фамилия

Выписка из Единого государственного реестра недвижимости об объекте недвижимости

Сведения о частях земельного участка

Земельный участок			
вид объекта недвижимости			
Лист № 1 раздела 4.1	Всего листов раздела 4.1: 3	Всего разделов: 8	Всего листов выписки: 88
01.03.2024г. № КУВИ-001/2024-60897368			
Кадастровый номер:		90:18:010168:3476	

Учетный номер части	Площадь, м2	Содержание ограничения в использовании или ограничения права на объект недвижимости или обременения объекта недвижимости
1	2	3
90:18:010168:3476/1	456	90:00-6.803
90:18:010168:3476/2	11547	90:00-6.874
	Весь	вид ограничения (обременения): ограничения прав на земельный участок, предусмотренные статьей 56 Земельного кодекса Российской Федерации; Срок действия: не установлен; реквизиты документа-основания: выписка о правах на объект недвижимого имущества от 21.12.2018 № 90:11:110301:1783-90/090/2018-5; "Об утверждении Правил охраны линий и сооружений связи Российской Федерации" от 09.06.1995 № 578; Содержание ограничения (обременения): Правила охраны линий и сооружений связи Российской Федерации, утв. постановлением Правительства РФ от 9 июня 1995 г. N 578 "Об утверждении Правил охраны линий и сооружений связи Российской Федерации". В пределах охранных зон без письменного согласия и присутствия представителей предприятий, эксплуатирующих линии связи и линии радиофикации, юридическим и физическим лицам запрещается: 1. осуществлять всякого рода строительные, монтажные и взрывные работы, планировку грунта землеройными механизмами (за исключением зон песчаных барханов) и земляные работы (за исключением вспашки на глубину не более 0,3 метра); 2. производить геолого-съёмочные, поисковые, геодезические и другие изыскательские работы, которые связаны с бурением скважин, шурфованием, взятием проб грунта, осуществлением взрывных работ; 3. производить посадку деревьев, располагать полевые станы, содержать скот, складировать материалы, корма и удобрения, жечь костры, устраивать стрельбища; 4. устраивать проезды и стоянки автотранспорта, тракторов и механизмов, провозить негабаритные грузы под проводами воздушных линий связи и линий радиофикации, строить каналы (арыки), устраивать заграждения и другие препятствия; 5. устраивать причалы для стоянки судов, барж и плавучих кранов, производить погрузочно-разгрузочные, подводно-технические, дноуглубительные и землечерпательные работы, выделять рыбопромысловые участки, производить добычу рыбы, других водных животных, а также водных растений придонными орудиями лова, устраивать водопои, производить колку и заготовку льда. 6. производить строительство и реконструкцию линий электропередач, радиостанций и других объектов, излучающих электромагнитную энергию и оказывающих опасное воздействие на линии связи и линии радиофикации; 7. производить защиту подземных коммуникаций от коррозии без учета проходящих подземных кабельных линий связи. Юридическим и физическим лицам запрещается производить всякого рода действия, которые могут нарушить нормальную работу линий связи и линий радиофикации, в частности: а) производить снос и реконструкцию зданий и мостов,



ДОКУМЕНТ ПОДПИСАН
ЭЛЕКТРОННОЙ ПОДПИСЬЮ

Сертификат: 00BV056B7401CB38D2B3576ACDC8425108

Владелец: ФЕДЕРАЛЬНАЯ СЛУЖБА ГОСУДАРСТВЕННОЙ
РЕГИСТРАЦИИ, КАДАСТРА И КАРТОГРАФИИ
Действителен: с 27.06.2023 по 19.09.2024

полное наименование должности

инициалы, фамилия

Земельный участок			
вид объекта недвижимости			
Лист № 2 раздела 4.1	Всего листов раздела 4.1: 3	Всего разделов: 8	Всего листов выписки: 88

01.03.2024г. № КУВИ-001/2024-60897368

Кадастровый номер:

90:18:010168:3476

		<p>осуществлять переустройство коллекторов, туннелей метрополитена и железных дорог, где проложены кабели связи, установлены столбы воздушных линий связи и линий радиодиффракции, размещены технические сооружения радиорелейных станций, кабельные ящики и распределительные коробки, без предварительного выноса заказчиками (застройщиками) линий и сооружений связи, линий и сооружений радиодиффракции по согласованию с предприятиями, в ведении которых находятся эти линии и сооружения; б) производить засыпку трасс подземных кабельных линий связи, устраивать на этих трассах временные склады, стоки химически активных веществ и свалки промышленных, бытовых и прочих отходов, ломать замерные, сигнальные, предупредительные знаки и телефонные колодцы; в) открывать двери и люки необслуживаемых усилительных и регенерационных пунктов (наземных и подземных) и радиорелейных станций, кабельных колодцев телефонной канализации, распределительных шкафов и кабельных ящиков, а также подключаться к линиям связи (за исключением лиц, обслуживающих эти линии); г) огораживать трассы линий связи, препятствуя свободному доступу к ним технического персонала; д) самовольно подключаться к абонентской телефонной линии и линии радиодиффракции в целях пользования услугами связи; е) совершать иные действия, которые могут причинить повреждения сооружениям связи и радиодиффракции (повреждать опоры и арматуру воздушных линий связи, обрывать провода, набрасывать на них посторонние предметы и другое; Реестровый номер границы: 90:00-6.803; Вид объекта реестра границ: Зона с особыми условиями использования территории; Вид зоны по документу: Охранная зона сооружения связи (Кабельная канализация); Тип зоны: Охранная зона линий и сооружений связи и линий и сооружений радиодиффракции</p>
Весь		<p>вид ограничения (обременения): ограничения прав на земельный участок, предусмотренные статьей 56 Земельного кодекса Российской Федерации; Срок действия: не установлен; реквизиты документа-основания: постановление "О порядке установления охранных зон объектов электросетевого хозяйства и особых условий использования земельных участков, расположенных в границах таких зон" от 24.02.2009 № 160 выдан: Правительство Российской Федерации; Содержание ограничения (обременения): Постановление Правительства РФ от 24.02.2009 № 160 "О порядке установления охранных зон объектов электросетевого хозяйства и особых условий использования земельных участков, расположенных в границах таких зон". 8. В охранных зонах запрещается осуществлять любые действия, которые могут нарушить безопасную работу объектов электросетевого хозяйства, в том числе привести к их повреждению или уничтожению, и (или) повлечь причинение вреда жизни, здоровью граждан и имуществу физических или юридических лиц, а также повлечь нанесение экологического ущерба и возникновение пожаров, в том числе: а) набрасывать на провода и опоры воздушных линий электропередачи посторонние предметы, а также подниматься на опоры воздушных линий электропередачи; б) размещать любые объекты и предметы (материалы) в пределах созданных в соответствии с требованиями нормативно-технических документов проходов и подъездов для доступа к объектам электросетевого хозяйства, а также проводить любые работы и возводить сооружения, которые могут препятствовать доступу к объектам электросетевого хозяйства, без создания необходимых для такого доступа проходов и</p>



ДОКУМЕНТ ПОДПИСАН
ЭЛЕКТРОННОЙ ПОДПИСЬЮ

Сертификат: 00ВВ056В7401СВ38Д2В3576АСДС8425108

Владелец: ФЕДЕРАЛЬНАЯ СЛУЖБА ГОСУДАРСТВЕННОЙ

РЕГИСТРАЦИИ, КАДАСТРА И КАРТОГРАФИИ

Действителен: с 27.06.2023 по 19.09.2024

полное наименование должности

инициалы, фамилия

Земельный участок			
вид объекта недвижимости			
Лист № 3 раздела 4.1	Всего листов раздела 4.1: 3	Всего разделов: 8	Всего листов выписки: 88

01.03.2024г. № КУВИ-001/2024-60897368

Кадастровый номер:

90:18:010168:3476

подъездов; в) находиться в пределах огороженной территории и помещениях распределительных устройств и подстанций, открывать двери и люки распределительных устройств и подстанций, производить переключения и подключения в электрических сетях (указанное требование не распространяется на работников, занятых выполнением разрешенных в установленном порядке работ), разводить огонь в пределах охранных зон вводных и распределительных устройств, подстанций, воздушных линий электропередачи, а также в охранных зонах кабельных линий электропередачи; г) размещать свалки. 9. В охранных зонах, установленных для объектов электросетевого хозяйства напряжением свыше 1000 вольт, помимо действий, предусмотренных пунктом 8 настоящих Правил, запрещается: а) складировать или размещать хранилища любых, в том числе горюче-смазочных, материалов; б) размещать детские и спортивные площадки, стадионы, рынки, торговые точки, полевые станы, загоны для скота, гаражи и стоянки всех видов машин и механизмов, проводить любые мероприятия, связанные с большим скоплением людей, не занятых выполнением разрешенных в установленном порядке работ; в) использовать (запускать) любые летательные аппараты, в том числе воздушных змеев, спортивные модели летательных аппаратов д) осуществлять проход судов с поднятыми стрелами кранов и других механизмов (в охранных зонах воздушных линий электропередачи). 10. В пределах охранных зон без письменного решения о согласовании сетевых организаций юридическим и физическим лицам запрещаются: а) строительство, капитальный ремонт, реконструкция или снос зданий и сооружений; б) горные, взрывные, мелиоративные работы, в том числе связанные с временным затоплением земель; в) посадка и вырубка деревьев и кустарников; е) проезд машин и механизмов, имеющих общую высоту с грузом или без груза от поверхности дороги более 4,5 метра; з) полив сельскохозяйственных культур в случае, если высота струи воды может составить свыше 3 метров; и) полевые сельскохозяйственные работы с применением сельскохозяйственных машин и оборудования высотой более 4 метров.; Реестровый номер границы: 90:00-6.874; Вид объекта реестра границ: Зона с особыми условиями использования территории; Вид зоны по документу: Охранная зона объекта электросетевого хозяйства ВЛ-35 кВ Совхозное-Суворово с отп. к ПС Мамайка, ПС Сольпром, ПС Прибрежное; Тип зоны: Охранная зона инженерных коммуникаций



ДОКУМЕНТ ПОДПИСАН
ЭЛЕКТРОННОЙ ПОДПИСЬЮ

Сертификат: 00BV056B7401CB38D2B3576ACDC8425108

Владелец: ФЕДЕРАЛЬНАЯ СЛУЖБА ГОСУДАРСТВЕННОЙ

РЕГИСТРАЦИИ, КАДАСТРА И КАРТОГРАФИИ

Действителен: с 27.06.2023 по 19.09.2024

полное наименование должности

инициалы, фамилия

Выписка из Единого государственного реестра недвижимости об объекте недвижимости
Сведения о частях земельного участка

Земельный участок			
вид объекта недвижимости			
Лист № 1 раздела 4.2	Всего листов раздела 4.2: 5	Всего разделов: 8	Всего листов выписки: 88
01.03.2024г. № КУВИ-001/2024-60897368			
Кадастровый номер:		90:18:010168:3476	

Сведения о характерных точках границы части (частей) земельного участка				
Учетный номер части: 90:18:010168:3476/1				
Система координат				
Номер точки	Координаты, м		Описание закрепления на местности	Средняя квадратичная погрешность определения координат характерных точек границ земельного участка, м
	X	Y		
1	2	3	4	5
1	5000797.1	4370605.87	-	-
2	5000795.49	4370602.56	-	-
3	5000837.35	4370581.91	-	-
4	5000919.24	4370543.3	-	-
5	5000986.08	4370511.78	-	-
6	5000920.12	4370544.62	-	-
7	5000838.02	4370585.5	-	-
1	5000797.1	4370605.87	-	-

	 <p>ДОКУМЕНТ ПОДПИСАН ЭЛЕКТРОННОЙ ПОДПИСЬЮ</p> <p>Сертификат: 00ВВ056В7401СВ38D2В3576АСDС8425108</p> <p>Владелец: ФЕДЕРАЛЬНАЯ СЛУЖБА ГОСУДАРСТВЕННОЙ РЕГИСТРАЦИИ, КАДАСТРА И КАРТОГРАФИИ</p> <p>Действителен: с 27.06.2023 по 19.09.2024</p>	
полное наименование должности	инициалы, фамилия	

Земельный участок

вид объекта недвижимости

Лист № 2 раздела 4.2

Всего листов раздела 4.2: 5

Всего разделов: 8

Всего листов выписки: 88

01.03.2024г. № КУВИ-001/2024-60897368

Кадастровый номер:

90:18:010168:3476

Сведения о характерных точках границы части (частей) земельного участка

Учетный номер части: 90:18:010168:3476/2

Система координат

Номер точки	Координаты, м		Описание закрепления на местности	Средняя квадратичная погрешность определения координат характерных точек границ земельного участка, м
	X	Y		
1	2	3	4	5
1	5001057.61	4370517.9	-	-
2	5001067.55	4370513.21	-	-
3	5001069.54	4370516.6	-	-
1	5001057.61	4370517.9	-	-
1	5001505.11	4370446.98	-	-
2	5001514.95	4370465.4	-	-
3	5001480.7	4370482.15	-	-
4	5001452.46	4370484.48	-	-
5	5001452.37	4370484.32	-	-
6	5001428.93	4370472.59	-	-
7	5001410.42	4370474.53	-	-
8	5001395.16	4370474.82	-	-
9	5001382.8	4370471.46	-	-
10	5001369.48	4370475.51	-	-
11	5001336.77	4370487.59	-	-
12	5001327.34	4370494.59	-	-
13	5001292.95	4370496.95	-	-
14	5001291.19	4370492.86	-	-
15	5001254.35	4370490	-	-
16	5001258.69	4370499.3	-	-
17	5001217.64	4370502.11	-	-
18	5001216.38	4370499.55	-	-
19	5001209.95	4370502.64	-	-
20	5001177.99	4370504.83	-	-



ДОКУМЕНТ ПОДПИСАН
ЭЛЕКТРОННОЙ ПОДПИСЬЮ

Сертификат: 00ВВ056В7401СВ38D2В3576АСDC8425108

Владелец: ФЕДЕРАЛЬНАЯ СЛУЖБА ГОСУДАРСТВЕННОЙ

РЕГИСТРАЦИИ, КАДАСТРА И КАРТОГРАФИИ

Действителен: с 27.06.2023 по 19.09.2024

полное наименование должности

инициалы, фамилия

Земельный участок

вид объекта недвижимости

Лист № 3 раздела 4.2

Всего листов раздела 4.2: 5

Всего разделов: 8

Всего листов выписки: 88

01.03.2024г. № КУВИ-001/2024-60897368

Кадастровый номер:

90:18:010168:3476

1	2	3	4	5
21	5001143.14	4370508.61	-	-
22	5001141.7	4370505.56	-	-
23	5001138.92	4370499.68	-	-
24	5001104.01	4370502.35	-	-
25	5001109.03	4370512.31	-	-
26	5001093.99	4370513.95	-	-
27	5001101.18	4370510.36	-	-
28	5001098.44	4370504.47	-	-
29	5001064.26	4370507.6	-	-
30	5001027.06	4370511.3	-	-
31	5001031.78	4370520.7	-	-
32	5001027.08	4370521.21	-	-
33	5001025.49	4370521.36	-	-
34	5001021.62	4370513.63	-	-
35	5001001.88	4370523.51	-	-
36	5000991.19	4370524.49	-	-
37	5000988.67	4370519.13	-	-
38	5000974.79	4370525.99	-	-
39	5000951.4	4370528.13	-	-
40	5000990.14	4370509.86	-	-
41	5001026.74	4370492.27	-	-
42	5001037.45	4370486.89	-	-
43	5001065.41	4370483.86	-	-
44	5001070.09	4370493.65	-	-
45	5001092.88	4370492.12	-	-
46	5001087.71	4370481.44	-	-
47	5001108.14	4370479.22	-	-
48	5001115.77	4370496.55	-	-
49	5001129.95	4370495.41	-	-



ДОКУМЕНТ ПОДПИСАН
ЭЛЕКТРОННОЙ ПОДПИСЬЮ

Сертификат: 00ВВ056В7401СВ38Д2В3576АСДС8425108

Владелец: ФЕДЕРАЛЬНАЯ СЛУЖБА ГОСУДАРСТВЕННОЙ

РЕГИСТРАЦИИ, КАДАСТРА И КАРТОГРАФИИ

Действителен: с 27.06.2023 по 19.09.2024

полное наименование должности

инициалы, фамилия

Земельный участок

вид объекта недвижимости

Лист № 4 раздела 4.2

Всего листов раздела 4.2: 5

Всего разделов: 8

Всего листов выписки: 88

01.03.2024г. № КУВИ-001/2024-60897368

Кадастровый номер:

90:18:010168:3476

1	2	3	4	5
50	5001121.54	4370477.77	-	-
51	5001132.57	4370476.57	-	-
52	5001132.81	4370477.09	-	-
53	5001136.88	4370494.9	-	-
54	5001169.77	4370489.43	-	-
55	5001162.1	4370473.37	-	-
56	5001175.08	4370471.96	-	-
57	5001202.8	4370470.06	-	-
58	5001204.48	4370473.54	-	-
59	5001204.55	4370473.5	-	-
60	5001208.82	4370483.43	-	-
61	5001209.16	4370484.38	-	-
62	5001239.16	4370472.47	-	-
63	5001236.84	4370467.72	-	-
64	5001283.81	4370464.5	-	-
65	5001288.68	4370473.61	-	-
66	5001310.33	4370465.61	-	-
67	5001316.3	4370462.27	-	-
68	5001340.99	4370460.57	-	-
69	5001360.39	4370458.97	-	-
70	5001362.51	4370464.56	-	-
71	5001378.92	4370457.44	-	-
72	5001399.52	4370455.74	-	-
73	5001399.69	4370456.08	-	-
74	5001400.41	4370455.67	-	-
75	5001442.32	4370452.21	-	-
76	5001446.38	4370458.8	-	-
77	5001447.43	4370457.09	-	-
78	5001450.02	4370455.69	-	-



ДОКУМЕНТ ПОДПИСАН
ЭЛЕКТРОННОЙ ПОДПИСЬЮ

Сертификат: 00ВВ056В7401СВ38D2В3576АСDC8425108

Владелец: ФЕДЕРАЛЬНАЯ СЛУЖБА ГОСУДАРСТВЕННОЙ

РЕГИСТРАЦИИ, КАДАСТРА И КАРТОГРАФИИ

Действителен: с 27.06.2023 по 19.09.2024

полное наименование должности

инициалы, фамилия

Земельный участок

вид объекта недвижимости

Лист № 5 раздела 4.2

Всего листов раздела 4.2: 5

Всего разделов: 8

Всего листов выписки: 88

01.03.2024г. № КУВИ-001/2024-60897368

Кадастровый номер:

90:18:010168:3476

1	2	3	4	5
79	5001464.94	4370477.33	-	-
80	5001480.11	4370470.25	-	-
81	5001493.42	4370464.04	-	-
82	5001495.71	4370456.57	-	-
83	5001498.48	4370447.58	-	-
84	5001499.75	4370447.47	-	-
1	5001505.11	4370446.98	-	-



ДОКУМЕНТ ПОДПИСАН
ЭЛЕКТРОННОЙ ПОДПИСЬЮ

Сертификат: 00ВВ056В7401СВ38D2В3576АСDС8425108

Владелец: ФЕДЕРАЛЬНАЯ СЛУЖБА ГОСУДАРСТВЕННОЙ

РЕГИСТРАЦИИ, КАДАСТРА И КАРТОГРАФИИ

Действителен: с 27.06.2023 по 19.09.2024

полное наименование должности

инициалы, фамилия



АДМИНИСТРАЦИЯ ГОРОДА ЕВПАТОРИИ
РЕСПУБЛИКИ КРЫМ

ПОСТАНОВЛЕНИЕ

29.11.2021

№ 2370-н

ЕВПАТОРИЯ

Об утверждении схемы расположения земельного участка на кадастровом плане территории и предварительном согласовании предоставления садоводческому некоммерческому товариществу «Весна» земельного участка, расположенного по адресу: Российская Федерация, Республика Крым, городской округ Евпатория, город Евпатория, садовое товарищество «Весна»

В соответствии со ст.ст. 11.10, 27, 39.15, 39.17 Земельного кодекса Российской Федерации, приказом Министерства экономического развития Российской Федерации от 01 сентября 2014 года № 540 «Об утверждении классификатора видов разрешенного использования земельных участков», Законом Республики Крым от 23.10.2016 №320-ЗРК/2016 «Об особенностях предоставления земельных участков, находящихся в государственной или муниципальной собственности, садоводческим, огородническим и дачным некоммерческим объединениям граждан на территории Республики Крым и о внесении изменений в некоторые законы Республики Крым», Законом Республики Крым от 21.08.2014 №54-ЗРК «Об основах местного самоуправления в Республике Крым», ст.ст. 18, 19.1 Закона Республики Крым от 15.01.2015 №66-ЗРК/2015 «О предоставлении земельных участков, находящихся в государственной или муниципальной собственности, и некоторых вопросах земельных отношений», постановлением Совета министров Республики Крым от 22.03.2017 №136 «Об утверждении Порядка предоставления земельных участков, находящихся в государственной или муниципальной собственности, садоводческим, огородническим и дачным некоммерческим объединениям граждан на территории Республики Крым, учтенным органами местного самоуправления», постановлением Совета министров Республики Крым от 16.02.2015 № 44 «Об утверждении Порядка подготовки схемы расположения земельного участка или земельных участков на кадастровом плане территории и проекта межевания территории», Уставом муниципального образования городской округ Евпатория Республики Крым, рассмотрев заявление председателя ТСН СНТ «Весна» Слободянюк М.А., принимая во внимание решение Межведомственной комиссии о возможности расположения садоводческого, огороднического и дачного некоммерческого объединения граждан на земельном участке в учтенных границах, созданной на основании постановления Совета министров Республики Крым от 04.04.2017 №175 «Об утверждении состава и Положения о Межведомственной комиссии для рассмотрения вопросов относительно возможности (невозможности) расположения садоводческого, огороднического и дачного некоммерческого объединения граждан на земельном участке в учтенных границах», оформленное в виде заключения от 16.06.2021 №853, принимая во внимание информацию отдела архитектуры и градостроительства администрации города Евпатории Республики Крым от 30.09.2021 №2878/01-09, на основании решения комиссии по вопросам, связанным с подтверждением наличия или отсутствия прав у садоводческого, огороднического и дачного некоммерческого объединения граждан на предоставление земельного участка, находящегося в муниципальной собственности городского округа Евпатория Республики Крым (протокол от 08.10.2021 №11), администрация города Евпатории Республики Крым **п о с т а н о в л я е т:**

1. Утвердить схему расположения земельного участка на кадастровом плане территории площадью 91701,00 кв.м., полученного путём образования земельного участка из земель, находящихся в муниципальной собственности. Прилагается.

1.1. Присвоить образуемому земельному участку следующий адрес: Российская Федерация, Республика Крым, городской округ Евпатория, город Евпатория, садовое товарищество «Весна».

2. Предварительно согласовать предоставление земельного участка, указанного в пункте 1 настоящего постановления ТСН СНТ «Весна» (ОГРН 1159102104798, ИНН/КПП 9110015020/911001001, дата присвоения ОГРН – 30.06.2015) в безвозмездное пользование сроком до 5 лет, при условии:

- размещения и функциональной эксплуатации земельного участка в соответствии с документами территориального планирования и градостроительного зонирования;

- обеспечения сохранности зеленых насаждений, произрастающих на испрашиваемом земельном участке, согласно требованиям статьи 20 Закона Республики Крым от 25.12.2014 №50-ЗРК/2014 «О растительном мире»;

- исключение береговой полосы водного объекта общего пользования из границ территории садоводческого объединения граждан;

- обеспечение свободного доступа граждан к водному объекту общего пользования и его береговой полосе согласно статье 6 Водного кодекса Российской Федерации;

- соблюдение ограничений, установленных пунктами 15 и 17 статьи 65 Водного кодекса Российской Федерации;

- соблюдение требований, установленных пунктом 4 статьи 36 Федерального Закона от 25.06.2002 №73-ФЗ «Об объектах культурного наследия (памятниках истории и культуры) народов Российской Федерации»;

- соблюдение других требований действующего законодательства;

- принятие в члены ТСН «СНТ «Весна» (ОГРН 1159102104798) всех граждан – членов ТСН «СНТ «Весна» (ОГРН 1159102099420).

3. Отнести испрашиваемый земельный участок, указанный в пункте 1 настоящего постановления, к категории земель – земли населенных пунктов, вид разрешенного использования земельного участка – ведение садоводства (код 13.2).

Территориальная зона, в границах которой расположен испрашиваемый земельный участок, отнесена к зоне садово-дачной застройки (СХ-1).

4. ТСН СНТ «Весна»:

4.1. Обеспечить выполнение кадастровых работ, необходимых для образования земельного участка, указанного в пункте 1 настоящего постановления.

4.2. В границах земельного участка, указанного в пункте 1 настоящего постановления, разработать проект межевания территории.

4.3. Обращаться без доверенности с заявлением об осуществлении государственного кадастрового учёта земельного участка, а также с заявлением о государственной регистрации муниципальной собственности на земельный участок.

5. Постановление является основанием для постановки земельного участка на государственный кадастровый учёт.

6. Настоящее постановление вступает в силу со дня его подписания.

7. Срок действия настоящего постановления составляет два года.

8. Контроль за исполнением настоящего постановления возложить на заместителя главы администрации города Евпатории Республики Крым, курирующего департамент имущественных и земельных отношений администрации города Евпатории Республики Крым.

Заместитель главы администрации
города Евпатории Республики Крым



М.И.Колганов

Утверждена

постановлением администрации
(наименование документа об утверждении, актом или наименования органов государственной власти или

города

органов местного самоуправления, принявших решение об утверждении схемы или

Республики Крым

подписавших соглашение о передаче/определении земельных участков)

от

29.11.2021

№

2370-н

**Схема расположения земельного участка или земельных
участков на кадастровом плане территории**

Площадь земельного участка		91 701 м ²	
Обозначение характерных точек границ	Координаты, м		
	X	Y	
1	2	3	
н81	5 001 425,59	4 370 297,68	
н80	5 001 424,96	4 370 296,27	
н79	5 001 424,44	4 370 295,00	
н78	5 001 433,73	4 370 289,57	
н77	5 001 444,15	4 370 307,39	
н76	5 001 434,16	4 370 313,28	
н75	5 001 514,95	4 370 465,40	
н74	5 001 455,50	4 370 494,48	
н73	5 001 440,29	4 370 480,72	
н72	5 001 425,48	4 370 476,55	
н71	5 001 407,19	4 370 480,68	
н70	5 001 393,27	4 370 482,20	
н69	5 001 382,05	4 370 470,51	
н68	5 001 369,48	4 370 475,51	
н67	5 001 339,39	4 370 495,22	
н66	5 001 314,04	4 370 504,45	
н65	5 001 313,51	4 370 587,52	
н64	5 001 309,72	4 370 630,36	
н63	5 001 324,04	4 370 655,32	
н62	5 001 327,19	4 370 672,41	
н61	5 001 327,00	4 370 684,29	
н60	5 001 312,76	4 370 692,86	
н59	5 001 305,28	4 370 724,01	
н58	5 001 306,66	4 370 750,52	
н57	5 001 317,46	4 370 766,71	
н56	5 001 320,77	4 370 777,25	
н55	5 001 310,84	4 370 789,76	
н54	5 001 300,37	4 370 791,85	
н53	5 001 294,53	4 370 803,86	
н52	5 001 282,84	4 370 810,03	
н51	5 001 244,57	4 370 816,13	
н50	5 001 228,99	4 370 814,82	

1	2	3
н49	5 001 227,53	4 370 807,25
н48	5 001 207,84	4 370 800,14
н47	5 001 174,00	4 370 796,83
н46	5 001 162,28	4 370 798,87
н45	5 001 154,69	4 370 800,50
н44	5 001 140,10	4 370 798,10
н43	5 001 111,04	4 370 788,84
н42	5 001 088,40	4 370 782,10
н41	5 001 079,07	4 370 778,19
н40	5 001 072,50	4 370 774,95
н39	5 001 067,10	4 370 770,34
н38	5 001 063,39	4 370 763,98
н37	5 001 004,21	4 370 793,90
н36	5 000 998,73	4 370 782,15
н35	5 000 955,59	4 370 799,76
н34	5 000 956,73	4 370 817,04
н33	5 000 934,73	4 370 832,33
н32	5 000 915,80	4 370 834,54
н31	5 000 912,85	4 370 835,01
н30	5 000 911,11	4 370 831,55
н29	5 000 938,59	4 370 817,78
н28	5 000 908,71	4 370 755,62
н4 (н4) (н4)	5 000 879,42	4 370 770,27
н26	5 000 874,20	4 370 759,59
н25	5 000 902,11	4 370 744,42
н24	5 000 896,42	4 370 733,51
н23	5 000 890,87	4 370 722,18
н22	5 000 891,13	4 370 722,04
н21	5 000 885,31	4 370 710,85
н20	5 000 879,78	4 370 699,78
н4	5 000 851,31	4 370 714,83
н18	5 000 840,39	4 370 692,20
н17	5 000 869,03	4 370 677,41
н16	5 000 863,33	4 370 666,16
н15	5 000 834,78	4 370 681,14
н14	5 000 834,47	4 370 680,51
н13	5 000 829,15	4 370 669,77
н12	5 000 828,61	4 370 668,55
н11	5 000 856,91	4 370 653,56
н10	5 000 851,53	4 370 642,72
н9	5 000 823,00	4 370 657,56
н8	5 000 817,91	4 370 647,43
н7	5 000 846,36	4 370 632,50
н6	5 000 840,62	4 370 621,54
н5	5 000 812,35	4 370 636,21
н4	5 000 806,20	4 370 624,64

	1	2	3
5	H3	5 000 800,33	4 370 612,45
4	H2	5 000 799,25	4 370 610,27
3	H1	5 000 799,07	4 370 609,91
7	H81	5 001 425,59	4 370 297,68
0			
0	1	5 001 430,24	4 370 424,30
4	2	5 001 435,85	4 370 435,30
0	3	5 001 399,69	4 370 456,08
	4	5 001 393,65	4 370 443,83
	1	5 001 430,24	4 370 424,30
	1	5 001 396,59	4 370 359,07
	2	5 001 402,20	4 370 369,69
	3	5 001 363,91	4 370 388,29
	4	5 001 358,15	4 370 377,60
	1	5 001 396,59	4 370 359,07
	6	5 001 340,15	4 370 344,94
	5	5 001 346,59	4 370 356,58
	4	5 001 352,19	4 370 367,48
	3	5 001 390,40	4 370 349,17
	2	5 001 383,78	4 370 336,75
	1	5 001 378,46	4 370 326,00
	6	5 001 340,15	4 370 344,94
	1	5 001 347,89	4 370 370,11
	2	5 001 353,72	4 370 380,97
	3	5 001 325,49	4 370 395,37
	4	5 001 319,47	4 370 384,53
	1	5 001 347,89	4 370 370,11
	1	5 001 365,84	4 370 402,82
	2	5 001 371,83	4 370 413,68
	3	5 001 343,32	4 370 427,39
	4	5 001 337,26	4 370 416,91
	1	5 001 365,84	4 370 402,82
	1	5 001 383,23	4 370 436,42
	2	5 001 384,54	4 370 455,00
	3	5 001 362,51	4 370 464,56
	4	5 001 359,53	4 370 456,72
		5 001 355,65	4 370 449,71
	1	5 001 383,23	4 370 436,42
	4 (4) (4)	5 001 349,75	4 370 439,17
	5 (5) (5)	5 001 355,55	4 370 450,26

3	5 001 359,56	4 370 457,20
4	5 001 324,60	4 370 461,00
5	5 001 321,20	4 370 453,65
4 (4) (4)	5 001 349,75	4 370 439,17
1	5 001 307,26	4 370 362,32
2	5 001 312,84	4 370 373,45
5 (5) (5)	5 001 284,41	4 370 387,14
4	5 001 278,62	4 370 375,99
1	5 001 307,26	4 370 362,32
35	5 001 381,98	4 370 420,61
34	5 001 388,23	4 370 431,21
33	5 001 425,25	4 370 412,80
32	5 001 427,22	4 370 411,78
31	5 001 432,71	4 370 422,81
30	5 001 431,10	4 370 423,65
29	5 001 437,00	4 370 434,09
28	5 001 436,22	4 370 434,45
27	5 001 441,83	4 370 446,11
26	5 001 443,99	4 370 449,78
25	5 001 441,76	4 370 451,30
24	5 001 446,38	4 370 458,80
23	5 001 447,43	4 370 457,09
22	5 001 450,02	4 370 455,69
21	5 001 464,94	4 370 477,33
20	5 001 480,11	4 370 470,25
19	5 001 493,42	4 370 464,04
18	5 001 495,71	4 370 456,57
17	5 001 499,30	4 370 444,90
16	5 001 492,96	4 370 431,95
15	5 001 487,31	4 370 421,22
14	5 001 481,90	4 370 410,87
13	5 001 476,21	4 370 400,10
12	5 001 470,82	4 370 389,77
11	5 001 470,94	4 370 389,71
10	5 001 453,55	4 370 358,20
9	5 001 408,18	4 370 380,75
8	5 001 408,18	4 370 380,75
6	5 001 453,55	4 370 358,20
6	5 001 453,55	4 370 358,20
5	5 001 446,64	4 370 348,12
4	5 001 446,51	4 370 348,19
3	5 001 440,32	4 370 336,90
2	5 001 434,58	4 370 326,37
1	5 001 428,03	4 370 315,17
42	5 001 384,17	4 370 337,02

20	41		5 001 391,26	4 370 349,15
00	40		5 001 396,88	4 370 359,50
65	39		5 001 402,45	4 370 370,11
17	38		5 001 408,18	4 370 380,75
	37		5 001 414,01	4 370 391,60
32	36		5 001 375,55	4 370 409,89
45	35		5 001 381,98	4 370 420,61
14				
09	13		5 001 243,43	4 370 389,55
2	12		5 001 213,05	4 370 404,63
	11		5 001 218,64	4 370 416,24
1	10		5 001 224,89	4 370 429,71
1	9		5 001 256,85	4 370 415,22
0	8		5 001 256,13	4 370 413,90
8	7		5 001 256,32	4 370 413,81
1	6		5 001 257,20	4 370 415,42
5	5		5 001 262,41	4 370 425,02
0	4		5 001 291,97	4 370 410,18
	3		5 001 286,63	4 370 399,04
	2		5 001 279,54	4 370 388,72
	1		5 001 273,19	4 370 377,15
	13		5 001 243,43	4 370 389,55
	Н 1		5 001 256,90	4 370 415,43
	Н 2		5 001 262,13	4 370 424,93
	Н 3		5 001 230,64	4 370 441,80
	Н 4		5 001 224,90	4 370 429,73
	Н 1		5 001 256,90	4 370 415,43
	6		5 001 288,68	4 370 473,61
	5		5 001 310,33	4 370 465,61
	4		5 001 317,36	4 370 461,67
	3		5 001 309,55	4 370 445,72
	2		5 001 303,20	4 370 433,07
	1		5 001 297,46	4 370 421,71
	14		5 001 268,39	4 370 436,32
	13		5 001 262,91	4 370 426,21
	12		5 001 230,51	4 370 441,96
	11		5 001 235,95	4 370 453,78
	10		5 001 236,32	4 370 453,59
	9		5 001 241,40	4 370 464,72
	8		5 001 275,03	4 370 448,40
	7		5 001 280,96	4 370 459,16
	6		5 001 288,68	4 370 473,61
	2		5 001 293,74	4 370 498,77
	1		5 001 291,19	4 370 492,86

20	41		5 001 391,26	4 370 349,15
00	40		5 001 396,88	4 370 359,50
65	39		5 001 402,45	4 370 370,11
17	38		5 001 408,18	4 370 380,75
	37		5 001 414,01	4 370 391,60
32	36		5 001 375,55	4 370 409,89
45	35		5 001 381,98	4 370 420,61
14				
09	13		5 001 243,43	4 370 389,55
2	12		5 001 213,05	4 370 404,63
	11		5 001 218,64	4 370 416,24
1	10		5 001 224,89	4 370 429,71
1	9		5 001 256,85	4 370 415,22
0	8		5 001 256,13	4 370 413,90
8	7		5 001 256,32	4 370 413,81
1	6		5 001 257,20	4 370 415,42
5	5		5 001 262,41	4 370 425,02
0	4		5 001 291,97	4 370 410,18
	3		5 001 286,63	4 370 399,04
	2		5 001 279,54	4 370 388,72
	1		5 001 273,19	4 370 377,15
	13		5 001 243,43	4 370 389,55
	Н 1		5 001 256,90	4 370 415,43
	Н 2		5 001 262,13	4 370 424,93
	Н 3		5 001 230,64	4 370 441,80
	Н 4		5 001 224,90	4 370 429,73
	Н 1		5 001 256,90	4 370 415,43
	6		5 001 288,68	4 370 473,61
	5		5 001 310,33	4 370 465,61
	4		5 001 317,36	4 370 461,67
	3		5 001 309,55	4 370 445,72
	2		5 001 303,20	4 370 433,07
	1		5 001 297,46	4 370 421,71
	14		5 001 268,39	4 370 436,32
	13		5 001 262,91	4 370 426,21
	12		5 001 230,51	4 370 441,96
	11		5 001 235,95	4 370 453,78
	10		5 001 236,32	4 370 453,59
	9		5 001 241,40	4 370 464,72
	8		5 001 275,03	4 370 448,40
	7		5 001 280,96	4 370 459,16
	6		5 001 288,68	4 370 473,61
	2		5 001 293,74	4 370 498,77
	1		5 001 291,19	4 370 492,86

	10		5 001 254,35		4 370 490,00
	9		5 001 262,40		4 370 507,23
	8		5 001 268,15		4 370 519,52
	7		5 001 275,60		4 370 533,68
	6		5 001 294,90		4 370 573,07
	5		5 001 302,48		4 370 571,50
	4		5 001 302,74		4 370 523,76
	3		5 001 300,02		4 370 509,40
	2		5 001 293,74		4 370 498,77
	2		5 001 220,07		4 370 432,99
	1		5 001 215,03		4 370 422,16
	14		5 001 185,77		4 370 434,18
	4 (4) (4)		5 001 190,68		4 370 444,91
	12		5 001 191,55		4 370 446,85
	11		5 001 197,12		4 370 458,28
	9		5 001 204,48		4 370 473,54
	10		5 001 204,55		4 370 473,50
	8		5 001 208,82		4 370 483,43
	7		5 001 209,16		4 370 484,38
	6		5 001 239,16		4 370 472,47
	5		5 001 232,78		4 370 459,43
	4		5 001 232,71		4 370 459,46
	3		5 001 225,70		4 370 444,81
	2		5 001 220,07		4 370 432,99
	1		5 001 256,72		4 370 508,31
	15		5 001 227,60		4 370 522,23
	3 (3) (3)		5 001 232,99		4 370 533,38
	14		5 001 233,08		4 370 533,34
	13		5 001 238,90		4 370 545,46
	12		5 001 209,23		4 370 559,17
	11		5 001 214,35		4 370 570,08
	10		5 001 244,05		4 370 556,49
	9		5 001 249,11		4 370 567,85
	8		5 001 254,25		4 370 579,12
	7		5 001 283,89		4 370 564,43
	6		5 001 278,12		4 370 553,34
	5		5 001 272,83		4 370 541,97
	4		5 001 267,22		4 370 530,37
	3		5 001 261,84		4 370 519,43
	2		5 001 262,11		4 370 519,30
	1		5 001 256,72		4 370 508,31
	12		5 001 269,15		4 370 611,42
	11		5 001 270,62		4 370 614,10
	10		5 001 276,15		4 370 624,23

9	5 001 282,00	4 370 634,91
8	5 001 252,59	4 370 648,92
7	5 001 257,77	4 370 660,51
6	5 001 287,32	4 370 648,00
5	5 001 292,82	4 370 645,67
4	5 001 288,22	4 370 602,61
3	5 001 289,33	4 370 602,10
2	5 001 285,30	4 370 578,52
1	5 001 259,58	4 370 590,56
8	5 001 254,25	4 370 579,12
16	5 001 225,18	4 370 592,49
15	5 001 236,23	4 370 615,53
14	5 001 265,50	4 370 601,40
13	5 001 270,28	4 370 610,90
12	5 001 269,15	4 370 611,42
3	5 001 193,21	4 370 524,67
4	5 001 187,76	4 370 513,30
1	5 001 216,38	4 370 499,55
2	5 001 221,91	4 370 510,80
3	5 001 193,21	4 370 524,67
5	5 001 150,90	4 370 436,99
4	5 001 156,36	4 370 448,79
3	5 001 162,42	4 370 460,94
2 (2) (2)	5 001 191,29	4 370 446,46
1 (1) (1)	5 001 185,46	4 370 434,34
1	5 001 180,01	4 370 422,51
5	5 001 150,90	4 370 436,99
8	5 001 123,79	4 370 542,52
7	5 001 129,33	4 370 553,66
6	5 001 158,11	4 370 539,86
5	5 001 163,76	4 370 551,18
4	5 001 192,47	4 370 537,12
3	5 001 187,04	4 370 525,72
2	5 001 186,06	4 370 526,20
1	5 001 180,77	4 370 514,59
11	5 001 152,35	4 370 528,29
10	5 001 147,12	4 370 517,09
9	5 001 118,23	4 370 531,03
8	5 001 123,79	4 370 542,52
6	5 001 104,01	4 370 502,35
5	5 001 112,56	4 370 519,32
4	5 001 118,15	4 370 530,80
3	5 001 147,04	4 370 516,86

	9		5 001 223,14		4 370 675,51
	8		5 001 194,22		4 370 689,09
	7		5 001 199,65		4 370 700,17
	6		5 001 228,13		4 370 686,87
	5		5 001 233,09		4 370 697,52
	4		5 001 262,65		4 370 683,58
	3		5 001 257,48		4 370 673,27
	2		5 001 257,65		4 370 673,19
	2		5 001 230,76	8	4 370 616,09
	1		5 001 225,30		4 370 605,01
	19		5 001 195,98		4 370 619,02
	18		5 001 195,94		4 370 618,94
	17		5 001 167,62		4 370 632,78
	16		5 001 172,81		4 370 644,26
	15		5 001 177,87		4 370 655,10
	14		5 001 177,51		4 370 655,27
	13		5 001 183,08		4 370 666,15
	12		5 001 184,36		4 370 669,05
	11		5 001 188,65		4 370 677,77
	10		5 001 215,52		4 370 664,43
	9		5 001 217,40		4 370 663,52
	8		5 001 215,51		4 370 659,70
	7		5 001 213,14		4 370 654,94
	6		5 001 212,21		4 370 653,07
	5		5 001 211,97		4 370 652,57
	4		5 001 206,83		4 370 641,67
	3		5 001 201,34		4 370 630,32
	2		5 001 230,76		4 370 616,09
	14		5 001 150,97		4 370 598,18
	13		5 001 156,36		4 370 609,47
	12		5 001 156,70		4 370 609,32
	11		5 001 162,12		4 370 621,11
	10		5 001 186,88		4 370 609,28
	9		5 001 188,34		4 370 608,58
	8		5 001 189,08		4 370 608,22
	7		5 001 190,64		4 370 607,48
	6		5 001 187,04		4 370 600,12
	5		5 001 185,19		4 370 596,32
	4		5 001 185,45		4 370 596,20
	3		5 001 180,18		4 370 585,15
	2		5 001 179,78		4 370 585,33
	1		5 001 174,31		4 370 573,37
	15		5 001 145,70		4 370 587,13
	14		5 001 150,97		4 370 598,18

	1		5 001 083,64	4 370 473,04
	2		5 001 092,88	4 370 492,12
	3		5 001 070,09	4 370 493,65
	4		5 001 064,05	4 370 481,00
	5		5 001 081,80	4 370 472,69
	1		5 001 083,64	4 370 473,04
	5		5 001 035,59	4 370 528,28
	4		5 001 067,55	4 370 513,21
	3		5 001 073,87	4 370 523,99
	2		5 001 101,18	4 370 510,36
	1		5 001 098,44	4 370 504,47
	7		5 001 064,26	4 370 507,60
	6		5 001 027,06	4 370 511,30
	5		5 001 035,59	4 370 528,28
	1		5 001 107,33	4 370 522,12
	2 (2) (2)		5 001 112,74	4 370 533,21
	3		5 001 084,02	4 370 546,48
	4		5 001 078,95	4 370 535,36
	1		5 001 107,33	4 370 522,12
	1		5 001 145,28	4 370 600,75
	23		5 001 116,20	4 370 614,81
	22		5 001 116,06	4 370 614,52
	21		5 001 086,06	4 370 629,39
	20		5 001 091,42	4 370 640,69
	19		5 001 097,02	4 370 651,75
	18		5 001 102,10	4 370 662,53
	17		5 001 107,88	4 370 673,91
	16		5 001 137,81	4 370 659,08
	н 5		5 001 137,81	4 370 659,08
	15		5 001 139,01	4 370 658,48
	14		5 001 141,95	4 370 657,62
	13		5 001 152,87	4 370 652,39
	12		5 001 152,98	4 370 652,62
	11		5 001 155,82	4 370 651,26
	10		5 001 155,93	4 370 651,48
	9		5 001 161,87	4 370 648,63
	8		5 001 161,76	4 370 648,41
	3 (3) (3)		5 001 166,90	4 370 645,94
	7		5 001 161,52	4 370 634,71
	6		5 001 156,22	4 370 623,51
	5		5 001 127,26	4 370 637,16
	4		5 001 127,19	4 370 637,01
	3		5 001 121,71	4 370 626,01
	2		5 001 150,66	4 370 611,99

	1		5 001 145,28	4 370 600,75
	5		5 001 118,87	4 370 696,13
	4		5 001 148,58	4 370 681,77
	3		5 001 148,67	4 370 681,95
	2		5 001 177,73	4 370 668,85
	1		5 001 172,48	4 370 657,61
	8		5 001 143,18	4 370 670,76
	7		5 001 143,10	4 370 670,60
	6		5 001 113,31	4 370 684,94
	5		5 001 118,87	4 370 696,13
	11		5 001 148,88	4 370 681,99
	10		5 001 119,18	4 370 696,35
	9		5 001 125,02	4 370 707,36
	8		5 001 124,86	4 370 707,44
	7		5 001 130,50	4 370 718,69
	6		5 001 159,57	4 370 704,67
	5		5 001 165,20	4 370 715,74
	4		5 001 193,77	4 370 701,77
	3		5 001 188,18	4 370 690,21
	2		5 001 188,10	4 370 690,25
	1		5 001 182,52	4 370 678,97
	12		5 001 154,26	4 370 693,24
	11		5 001 148,88	4 370 681,99
	1		5 001 199,40	4 370 712,99
	22		5 001 171,01	4 370 726,72
	21		5 001 176,12	4 370 738,13
	20		5 001 176,21	4 370 738,09
	19		5 001 176,30	4 370 738,29
	18		5 001 147,67	4 370 752,01
	17		5 001 153,37	4 370 763,31
	16		5 001 181,49	4 370 749,91
	15		5 001 186,44	4 370 761,44
	14		5 001 185,76	4 370 761,77
	13		5 001 186,82	4 370 764,57
	12		5 001 190,00	4 370 772,80
	11		5 001 196,14	4 370 787,01
	10		5 001 227,92	4 370 773,24
	9		5 001 221,17	4 370 758,49
	8		5 001 220,82	4 370 758,65
	7		5 001 215,54	4 370 747,48
	6		5 001 217,04	4 370 746,76
	5		5 001 211,56	4 370 735,37
	4		5 001 210,45	4 370 735,89
	3		5 001 204,64	4 370 724,51

5		2	5 001 204,87	4 370 724,40
		1	5 001 199,40	4 370 712,99
3				
7		3	5 001 194,07	4 370 782,72
5		4	5 001 176,39	4 370 790,28
5		5	5 001 166,24	4 370 772,25
		6	5 001 168,15	4 370 771,18
		7	5 001 174,80	4 370 767,38
		1	5 001 185,42	4 370 761,24
		9	5 001 186,29	4 370 763,55
		2	5 001 189,40	4 370 771,79
		3	5 001 194,07	4 370 782,72
		1	5 001 136,40	4 370 743,77
		2	5 001 143,79	4 370 758,77
		3	5 001 113,12	4 370 773,68
		4	5 001 106,23	4 370 758,48
		1	5 001 136,40	4 370 743,77
		6	5 001 052,54	4 370 561,93
		5	5 001 058,14	4 370 572,97
		4	5 001 063,99	4 370 584,14
		3	5 001 094,17	4 370 569,03
		2	5 001 088,96	4 370 557,67
		1	5 001 084,05	4 370 547,04
		6	5 001 052,54	4 370 561,93
		15	5 000 942,11	4 370 654,92
		14	5 000 947,40	4 370 665,88
		13	5 000 976,25	4 370 651,84
		12	5 000 979,66	4 370 650,16
		4 (4) (4)	5 000 992,47	4 370 643,70
		1 (1) (1)	5 000 999,07	4 370 640,49
		11	5 001 005,61	4 370 637,25
		10	5 001 003,54	4 370 633,17
		9	5 001 000,18	4 370 626,19
		8	5 000 994,44	4 370 614,58
		7	5 000 964,97	4 370 629,30
		6	5 000 959,40	4 370 618,26
		5	5 000 988,87	4 370 603,74
		4	5 000 983,29	4 370 592,41
		3	5 000 954,01	4 370 607,00
		2	5 000 953,87	4 370 606,70
		1	5 000 948,23	4 370 595,41
		23	5 000 919,83	4 370 609,86
		22	5 000 925,52	4 370 620,88
		21	5 000 925,36	4 370 620,96

20	5 000 930,65	4 370 632,06
19	5 000 930,59	4 370 632,09
18	5 000 935,76	4 370 642,87
17	5 000 965,02	4 370 629,41
16	5 000 970,60	4 370 640,71
15	5 000 942,11	4 370 654,92
2	5 000 998,58	4 370 696,28
3	5 000 969,46	4 370 710,73
4	5 000 963,89	4 370 699,51
1	5 000 993,00	4 370 685,21
2	5 000 998,58	4 370 696,28
3	5 000 980,77	4 370 733,24
4	5 000 975,01	4 370 721,87
1	5 001 003,79	4 370 707,94
2	5 001 009,75	4 370 719,26
3	5 000 980,77	4 370 733,24
1	5 001 020,79	4 370 742,16
2	5 001 026,31	4 370 754,44
3	5 000 999,73	4 370 767,65
4	5 000 993,84	4 370 755,62
1	5 001 020,79	4 370 742,16
1	5 001 045,01	4 370 715,27
2	5 001 050,90	4 370 726,75
3	5 001 020,73	4 370 741,64
4	5 001 015,75	4 370 730,75
5	5 001 015,61	4 370 730,41
1	5 001 045,01	4 370 715,27
12	5 000 964,96	4 370 786,81
11	5 000 992,48	4 370 770,08
10	5 000 986,87	4 370 758,91
9	5 000 981,11	4 370 747,01
8	5 000 981,31	4 370 746,91
7	5 000 975,92	4 370 735,19
6	5 000 975,43	4 370 735,44
5	5 000 975,36	4 370 735,31
4	5 000 969,99	4 370 724,39
3	5 000 964,32	4 370 713,05
2	5 000 964,52	4 370 712,95
1	5 000 959,05	4 370 701,89
26	5 000 930,41	4 370 716,15
27	5 000 930,40	4 370 716,13
25	5 000 901,43	4 370 730,88

24	5 000 907,15	4 370 742,19
23	5 000 907,33	4 370 742,10
22	5 000 913,19	4 370 753,43
21	5 000 918,78	4 370 764,02
20	5 000 924,65	4 370 775,84
19	5 000 949,31	4 370 763,26
18	5 000 955,09	4 370 778,01
17	5 000 931,25	4 370 789,17
16	5 000 938,28	4 370 803,43
15	5 000 963,80	4 370 791,61
14	5 000 956,46	4 370 777,21
13	5 000 958,59	4 370 775,93
12	5 000 964,96	4 370 786,81
1	5 000 931,61	4 370 645,92
2	5 000 936,81	4 370 656,90
3	5 000 908,39	4 370 671,34
4 (4) (4)	5 000 902,62	4 370 660,43
1	5 000 931,61	4 370 645,92
3	5 001 134,21	4 370 577,64
2	5 001 129,12	4 370 567,07
1	5 001 123,07	4 370 555,39
16	5 001 093,83	4 370 569,71
15	5 001 099,22	4 370 580,69
14	5 001 097,98	4 370 581,31
13	5 001 092,33	4 370 570,08
12	5 001 063,62	4 370 584,39
11	5 001 069,32	4 370 595,58
10	5 001 068,91	4 370 595,78
9	5 001 074,77	4 370 606,46
8	5 001 080,47	4 370 617,65
7	5 001 086,03	4 370 629,32
6	5 001 115,94	4 370 614,28
5	5 001 110,55	4 370 603,09
4	5 001 140,02	4 370 588,76
3	5 001 134,21	4 370 577,64
1	5 001 075,78	4 370 536,95
2	5 001 080,80	4 370 548,34
3	5 001 052,47	4 370 561,82
4	5 001 046,70	4 370 550,33
1	5 001 075,78	4 370 536,95
1	5 001 073,72	4 370 524,06
2	5 001 078,92	4 370 535,34
3	5 001 049,89	4 370 548,85

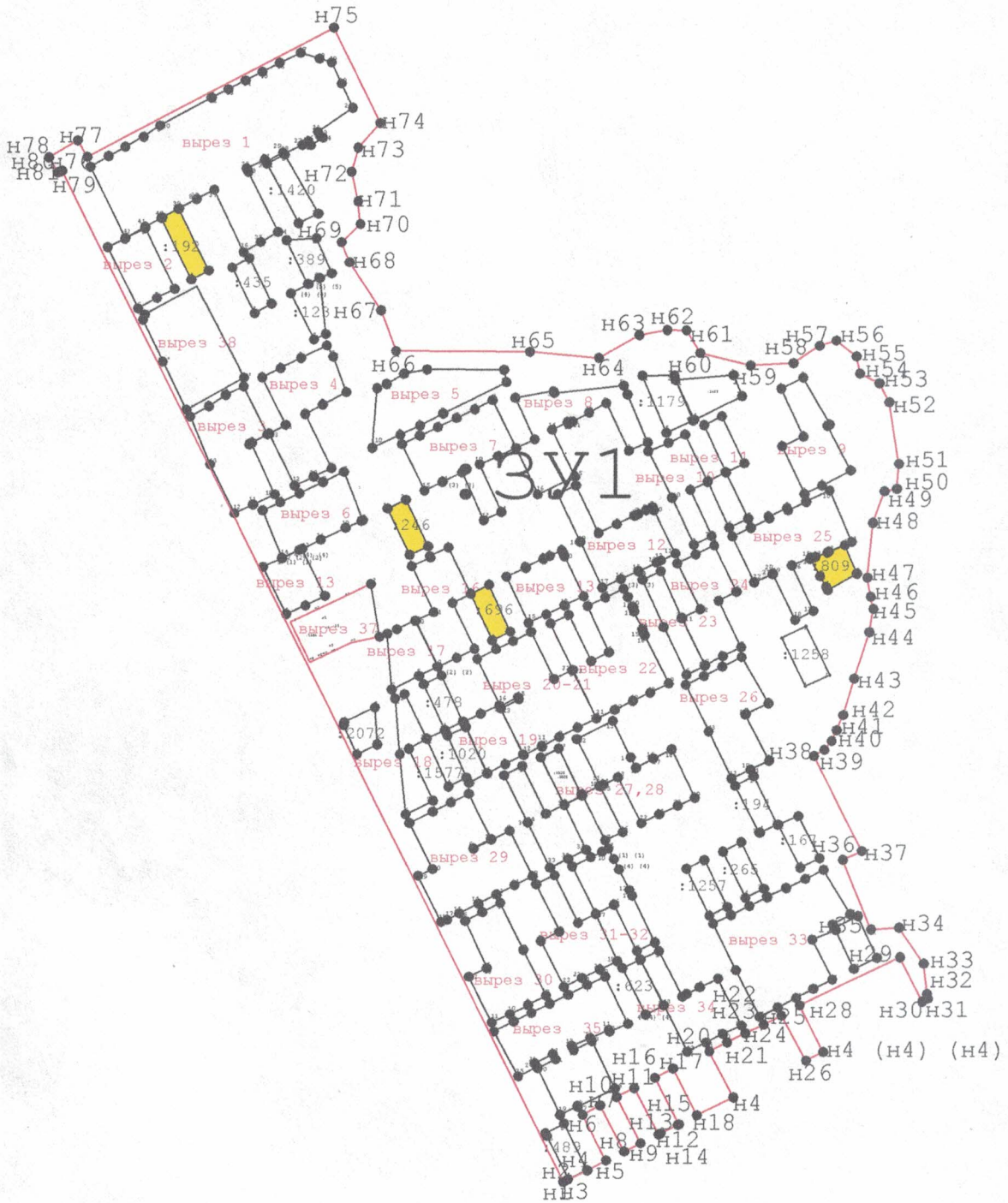
4	5 001 044,32	4 370 537,77
1	5 001 073,72	4 370 524,06
8	5 001 039,36	4 370 620,23
7	5 001 067,81	4 370 606,07
6	5 001 062,25	4 370 594,97
5	5 001 033,05	4 370 609,71
4	5 001 027,50	4 370 598,35
3	5 001 027,41	4 370 598,17
2	5 001 057,04	4 370 583,56
1	5 001 051,30	4 370 572,38
35	5 001 021,91	4 370 586,95
34	5 001 021,99	4 370 587,13
33	5 000 993,62	4 370 600,91
32	5 000 999,13	4 370 612,19
31	5 001 004,80	4 370 623,16
30	5 001 032,97	4 370 609,76
29	5 001 038,78	4 370 620,52
28	5 001 038,95	4 370 620,84
27	5 001 010,73	4 370 635,11
26	5 001 015,86	4 370 646,00
25	5 001 044,39	4 370 631,80
24	5 001 045,51	4 370 633,90
23	5 001 050,05	4 370 642,93
22	5 001 021,55	4 370 657,42
21	5 001 027,17	4 370 668,38
20	5 001 032,52	4 370 679,73
19	5 001 037,44	4 370 690,32
18	5 001 067,25	4 370 675,87
17	5 001 061,64	4 370 664,48
16	5 001 061,76	4 370 664,42
15	5 001 055,91	4 370 653,94
14	5 001 062,35	4 370 650,60
13	5 001 084,65	4 370 639,68
12	5 001 073,46	4 370 617,28
11	5 001 044,82	4 370 631,83
10	5 001 044,73	4 370 631,64
1	5 001 039,51	4 370 620,56
8	5 001 039,36	4 370 620,23
2	5 001 112,52	4 370 695,65
1	5 001 107,01	4 370 684,33
13	5 001 078,15	4 370 698,69
12	5 001 049,41	4 370 713,08
10	5 001 054,93	4 370 724,82
11	5 001 054,87	4 370 724,85
9	5 001 060,45	4 370 736,17

8	5 001 088,81	4 370 721,33
7	5 001 089,06	4 370 721,86
6	5 001 095,60	4 370 735,61
5	5 001 124,35	4 370 718,99
4	5 001 118,32	4 370 707,19
3	5 001 118,42	4 370 707,14
2	5 001 112,52	4 370 695,65
4	5 000 915,47	4 370 685,79
3	5 000 913,88	4 370 682,95
2	5 000 942,13	4 370 668,46
1	5 000 936,90	4 370 657,15
13	5 000 908,51	4 370 671,68
12	5 000 879,54	4 370 686,16
11	5 000 885,27	4 370 697,79
9	5 000 890,62	4 370 708,23
10	5 000 890,48	4 370 708,30
8	5 000 895,84	4 370 719,80
7	5 000 925,15	4 370 705,09
6	5 000 919,67	4 370 693,75
2	5 000 919,81	4 370 693,68
4	5 000 915,47	4 370 685,79
19	5 000 840,54	4 370 607,66
18	5 000 845,91	4 370 618,37
17	5 000 845,45	4 370 618,59
16	5 000 856,58	4 370 641,58
15	5 000 886,15	4 370 627,31
14	5 000 880,44	4 370 616,03
13	5 000 883,02	4 370 614,74
13	5 000 887,92	4 370 626,23
12	5 000 888,04	4 370 626,17
11	5 000 893,06	4 370 637,66
10	5 000 891,95	4 370 638,20
9	5 000 896,86	4 370 649,53
8	5 000 926,20	4 370 635,36
7	5 000 921,08	4 370 624,18
6	5 000 914,96	4 370 612,43
5	5 000 914,84	4 370 612,49
4	5 000 909,32	4 370 601,07
3	5 000 903,61	4 370 589,77
2	5 000 898,33	4 370 578,85
1	5 000 892,05	4 370 566,52
25	5 000 864,22	4 370 581,64
24	5 000 869,89	4 370 593,09
23	5 000 872,31	4 370 591,88
22	5 000 877,99	4 370 603,07

21	5 000 874,73	4 370 604,75
20	5 000 869,26	4 370 593,76
19	5 000 840,54	4 370 607,66
1	5 000 829,31	4 370 598,56
2	5 000 835,20	4 370 610,13
3	5 000 806,25	4 370 624,38
4	5 000 800,75	4 370 612,91
5	5 000 827,55	4 370 599,45
1	5 000 829,31	4 370 598,56
Н141945	5 001 146,08	4 370 439,81
2	5 001 169,77	4 370 489,43
3	5 001 136,88	4 370 494,90
Н141940	5 001 132,81	4 370 477,09
Н141953	5 001 120,85	4 370 451,77
Н141945	5 001 146,08	4 370 439,81
7	5 001 005,40	4 370 553,48
6	5 001 005,88	4 370 553,25
5	5 001 011,51	4 370 564,44
4	5 001 039,89	4 370 550,37
3	5 001 034,43	4 370 539,25
2	5 001 028,83	4 370 528,03
1	5 001 021,62	4 370 513,63
20	5 000 992,86	4 370 528,03
19	5 000 988,67	4 370 519,13
18	5 000 960,00	4 370 533,30
17	5 000 961,32	4 370 537,20
16	5 000 965,27	4 370 544,63
15	5 000 965,34	4 370 544,60
14	5 000 971,35	4 370 556,59
13	5 000 971,26	4 370 556,63
12	5 000 976,90	4 370 567,88
11	5 000 982,71	4 370 578,97
10	5 000 988,33	4 370 590,16
9	5 001 016,72	4 370 575,93
8	5 001 011,02	4 370 564,58
2	5 001 005,40	4 370 553,48
7	5 001 005,40	4 370 553,48
10	5 000 902,80	4 370 576,53
9	5 000 908,35	4 370 587,83
8	5 000 908,69	4 370 587,66
7	5 000 914,46	4 370 598,83
6	5 000 942,77	4 370 584,58
5	5 000 942,82	4 370 584,67

4	5 000 971,87	4 370 570,21
3	5 000 966,16	4 370 559,11
2	5 000 966,19	4 370 559,10
1	5 000 960,61	4 370 548,39
6	5 000 931,64	4 370 562,16
13	5 000 931,53	4 370 561,94
12	5 000 926,20	4 370 550,61
11	5 000 897,60	4 370 565,16
10	5 000 902,80	4 370 576,53
2	5 001 353,72	4 370 380,97
н 3	5 001 297,38	4 370 410,44
н 3	5 001 277,38	4 370 374,77
н 4	5 001 306,90	4 370 360,18
н 5	5 001 333,02	4 370 348,02
н 6	5 001 336,50	4 370 349,05
2	5 001 353,72	4 370 380,97

ЧЕРТЕЖ ЗЕМЕЛЬНОГО УЧАСТКА



Масштаб 1:4 000

Условные обозначения:

- - Вновь образованная часть границы, сведения о которой достаточны для определения ее местоположения
- n6 - Образующая точка, сведения о которой позволяют однозначно определить ее местоположение



Масштаб 1:25 000

Условные обозначения:



- Вновь образованная часть границы, сведения о которой достаточны для определения ее местоположения



- образуемая точка, сведения о которой позволяют однозначно определить ее местоположение



АДМИНИСТРАЦИЯ ГОРОДА ЕВПАТОРИИ
РЕСПУБЛИКИ КРЫМ

ПОСТАНОВЛЕНИЕ

07.06.2024

№ 1555-п

ЕВПАТОРИЯ

**Об утверждении схемы расположения земельного участка
на кадастровом плане территории, расположенного по адресу:
Российская Федерация, Республика Крым, городской округ
Евпатория, г. Евпатория, садовое товарищество Весна**

В соответствии со ст.ст. 11, 11.3, 11.7, 11.10, 39.2, 39.27 Земельного кодекса Российской Федерации, Законом Республики Крым от 21.08.2014 №54-ЗРК «Об основах местного самоуправления в Республике Крым», ст. 15, п. 3 ст. 18 Закона Республики Крым от 15.01.2015 № 66-ЗРК/2015 «О предоставлении земельных участков, находящихся в собственности Республики Крым или муниципальной собственности, и некоторых вопросах земельных отношений», постановлением Совета министров Республики Крым от 16.02.2015 № 44 «Об утверждении Порядка подготовки схемы расположения земельного участка или земельных участков на кадастровом плане территории и проекта межевания территории», Уставом муниципального образования городской округ Евпатория Республики Крым, постановлением администрации города Евпатории Республики Крым от 26.12.2022 № 3447-п «Об утверждении административного регламента предоставления муниципальной услуги «Утверждение схемы расположения земельного участка на кадастровом плане территории», рассмотрев заявление председателя ТСН «СНТ «Весна» Слободянюк М.А., принимая во внимание информацию отдела архитектуры и градостроительства администрации города Евпатории Республики Крым от 04.06.2024 № 1151/01-09, администрация города Евпатории Республики Крым **п о с т а н о в л я е т:**

1. Утвердить представленную схему расположения земельного участка на кадастровом плане территории площадью 79 086 кв.м., расположенного по адресу: Республика Крым, г. Евпатория, садовое товарищество Весна, в целях перераспределения земельного участка с кадастровым номером 90:18:010168:3476 площадью 90 657 кв.м., находящегося в муниципальной собственности, и земель, находящихся на территории муниципального образования городской округ Евпатория Республики Крым, собственность на которые не разграничена. Прилагается.

Определить, что при перераспределении земельного участка с кадастровым номером 90:18:010168:3476 площадью 90 657 кв.м., находящегося в муниципальной собственности, и земель, находящихся на территории муниципального образования городской округ Евпатория Республики Крым, собственность на которые не разграничена, в границах кадастрового квартала 90:18:010168, путем утверждения схемы расположения земельного участка на кадастровом плане территории образуется двухконтурный земельный участок с условным номером 90:18:010168:ЗУ1, площадью 79 086 кв.м., с установленной категорией земель – земли населенных пунктов, и видом разрешенного использования – наименование «ведение садоводства», код 13.2., а существование исходного земельного участка с кадастровым номером 90:18:010168:3476, прекращается.

Территориальная зона, в границах которой образуется земельный участок, отнесённый к зоне садоводческих или огороднических некоммерческих товариществ (СХ-1).

2. Присвоить образуемому земельному участку новый адрес: Российская Федерация, Республика Крым, городской округ Евпатория, г. Евпатория, садовое товарищество Весна.

3. Постановление является основанием для постановки земельного участка на государственный кадастровый учёт.

4. Председателю ТСН «СНТ «Весна» Слободянюк Марине Алексеевне:

4.1. Обеспечить выполнение кадастровых работ, необходимых для образования земельного участка, расположенного по адресу: Российская Федерация, Республика Крым, городской округ Евпатория, г. Евпатория, садовое товарищество Весна.

4.2. Обращаться без доверенности с заявлением об осуществлении государственного кадастрового учёта земельного участка.

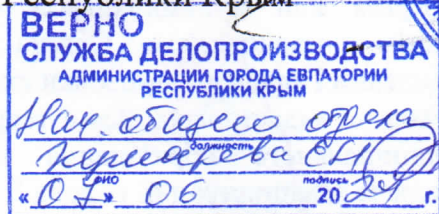
5. Настоящее постановление вступает в силу со дня его подписания.

6. Срок действия настоящего постановления составляет два года.

7. Контроль за исполнением настоящего постановления возложить на заместителя главы администрации города Евпатории Республики Крым, курирующего департамент имущественных и земельных отношений администрации города Евпатории Республики Крым.

Заместитель главы администрации
города Евпатории Республики Крым

В.Ю. Шалфеев



Утверждена

Маслянов Алексей Александрович
 (наименование документа об утверждении, включая наименование органов государственной власти или

Города Евпатории
 органов местного самоуправления, принявших решение об утверждении схемы или
Ресурсного
 подписавших соглашение о перераспределении земельных участков)

от 07.06.2024 № 1555-л

Схема расположения земельного участка или земельных участков на кадастровом плане территории

Площадь земельного участка		79 016 м ²	
(указывается проектная площадь образуемого земельного участка, вычисленная с использованием технологических и программных средств, в том числе размещенных на официальном сайте федерального органа исполнительной власти, уполномоченного Правительством Российской Федерации на осуществление государственного кадастрового учета, государственной регистрации прав, ведение Единого государственного реестра недвижимости и предоставление сведений, содержащихся в Едином государственном реестре недвижимости, в информационно-телекоммуникационной сети "Интернет" (далее - официальный сайт), с округлением до 1 квадратного метра. Указанное значение площади земельного участка может быть уточнено при проведении кадастровых работ не более чем на десять процентов)			
Обозначение характерных точек границ	Координаты, м		
	(указываются в случае подготовки схемы расположения земельного участка с использованием технологических и программных средств, в том числе размещенных на официальном сайте. Значения координат, полученные с использованием указанных технологических и программных средств, указываются с округлением до 0,01 метра)		
	X	Y	
90:18:010168:3476/чзу1			
1	2	3	
1	5 001 384,37	4 370 316,62	
2	5 001 424,51	4 370 297,54	
3	5 001 424,81	4 370 298,06	
4	5 001 432,42	4 370 311,08	
5	5 001 433,80	4 370 313,44	
н6	5 001 505,11	4 370 446,98	
н7	5 001 499,75	4 370 447,47	
н8	5 001 498,48	4 370 447,58	
9	5 001 499,30	4 370 444,90	
10	5 001 492,96	4 370 431,95	
11	5 001 487,31	4 370 421,22	
12	5 001 481,90	4 370 410,87	
13	5 001 476,21	4 370 400,10	
14	5 001 470,82	4 370 389,77	
15	5 001 470,94	4 370 389,71	
16	5 001 459,23	4 370 368,97	
17	5 001 458,30	4 370 369,40	
18	5 001 452,45	4 370 358,75	
19	5 001 446,65	4 370 348,11	
20	5 001 446,51	4 370 348,18	
21	5 001 440,32	4 370 336,90	
22	5 001 434,58	4 370 326,37	
23	5 001 428,03	4 370 315,17	
24	5 001 384,17	4 370 337,02	
25	5 001 391,26	4 370 349,15	
26	5 001 396,88	4 370 359,50	
27	5 001 402,45	4 370 370,11	
28	5 001 408,18	4 370 380,75	

Утверждена

Масханов Алексей Александрович
(наименование документа об утверждении, включая наименование органов государственной власти или

Города Евпатории
органов местного самоуправления, принявших решение об утверждении схемы или

Республики Крым
подписавших соглашение о перераспределении земельных участков)

от 07.06.2024

№ 1555-п

**Схема расположения земельного участка или земельных
участков на кадастровом плане территории**

Площадь земельного участка 79 016 м²

(указывается проектная площадь образуемого земельного участка, вычисленная с использованием технологических и программных средств, в том числе размещенных на официальном сайте федерального органа исполнительной власти, уполномоченного Правительством Российской Федерации на осуществление государственного кадастрового учета, государственной регистрации прав, ведение Единого государственного реестра недвижимости и предоставление сведений, содержащихся в Едином государственном реестре недвижимости, в информационно-телекоммуникационной сети "Интернет" (далее - официальный сайт), с округлением до 1 квадратного метра. Указанное значение площади земельного участка может быть уточнено при проведении кадастровых работ не более чем на десять процентов)

Обозначение характерных точек границ	Координаты, м	
	X	Y
90:18:010168:3476/чзу1		
1	2	3
1	5 001 384,37	4 370 316,62
2	5 001 424,51	4 370 297,54
3	5 001 424,81	4 370 298,06
4	5 001 432,42	4 370 311,08
5	5 001 433,80	4 370 313,44
н6	5 001 505,11	4 370 446,98
н7	5 001 499,75	4 370 447,47
н8	5 001 498,48	4 370 447,58
9	5 001 499,30	4 370 444,90
10	5 001 492,96	4 370 431,95
11	5 001 487,31	4 370 421,22
12	5 001 481,90	4 370 410,87
13	5 001 476,21	4 370 400,10
14	5 001 470,82	4 370 389,77
15	5 001 470,94	4 370 389,71
16	5 001 459,23	4 370 368,97
17	5 001 458,30	4 370 369,40
18	5 001 452,45	4 370 358,75
19	5 001 446,65	4 370 348,11
20	5 001 446,51	4 370 348,18
21	5 001 440,32	4 370 336,90
22	5 001 434,58	4 370 326,37
23	5 001 428,03	4 370 315,17
24	5 001 384,17	4 370 337,02
25	5 001 391,26	4 370 349,15
26	5 001 396,88	4 370 359,50
27	5 001 402,45	4 370 370,11
28	5 001 408,18	4 370 380,75

2

1	2	3
29	5 001 414,01	4 370 391,60
30	5 001 375,55	4 370 409,89
31	5 001 381,98	4 370 420,61
32	5 001 388,23	4 370 431,21
33	5 001 425,25	4 370 412,80
34	5 001 427,22	4 370 411,78
35	5 001 432,71	4 370 422,81
36	5 001 431,10	4 370 423,65
37	5 001 437,00	4 370 434,09
38	5 001 436,22	4 370 434,45
39	5 001 441,83	4 370 446,11
40	5 001 443,99	4 370 449,78
41	5 001 441,76	4 370 451,30
н42	5 001 442,32	4 370 452,21
н43	5 001 430,02	4 370 453,22
44	5 001 441,87	4 370 446,20
45	5 001 436,51	4 370 435,05
46	5 001 435,85	4 370 435,30
47	5 001 430,24	4 370 424,30
48	5 001 393,65	4 370 443,83
н49	5 001 399,52	4 370 455,74
н50	5 001 378,92	4 370 457,44
51	5 001 384,54	4 370 455,00
52	5 001 383,23	4 370 436,42
53	5 001 355,65	4 370 449,71
54	5 001 359,53	4 370 456,72
н55	5 001 360,39	4 370 458,97
н56	5 001 340,99	4 370 460,57
н57	5 001 316,30	4 370 462,27
58	5 001 317,36	4 370 461,67
59	5 001 309,55	4 370 445,72
60	5 001 303,20	4 370 433,07
61	5 001 297,46	4 370 421,71
62	5 001 268,39	4 370 436,32
63	5 001 262,91	4 370 426,21
64	5 001 230,51	4 370 441,96
65	5 001 235,95	4 370 453,78
66	5 001 236,32	4 370 453,59
67	5 001 241,40	4 370 464,72
н68	5 001 242,70	4 370 467,32
н69	5 001 236,84	4 370 467,72
70	5 001 232,78	4 370 459,43
71	5 001 232,71	4 370 459,46
72	5 001 225,70	4 370 444,81
73	5 001 220,07	4 370 432,99
74	5 001 215,03	4 370 422,16
75	5 001 185,77	4 370 434,18
76	5 001 184,30	4 370 431,14

1	2	3
77	5 001 180,01	4 370 422,51
78	5 001 150,90	4 370 436,99
79	5 001 156,36	4 370 448,79
80	5 001 162,42	4 370 460,94
81	5 001 191,29	4 370 446,46
82	5 001 191,33	4 370 446,41
83	5 001 191,54	4 370 446,85
84	5 001 197,12	4 370 458,28
H33579	5 001 197,00	4 370 458,45
33573	5 001 168,25	4 370 472,65
H85	5 001 168,27	4 370 472,70
H86	5 001 162,10	4 370 473,37
87	5 001 146,08	4 370 439,81
88	5 001 120,85	4 370 451,77
H89	5 001 132,57	4 370 476,57
H90	5 001 121,54	4 370 477,77
91	5 001 111,34	4 370 456,37
92	5 001 100,48	4 370 461,84
H33581	5 001 100,35	4 370 461,56
H33580	5 001 087,88	4 370 468,19
H93	5 001 093,82	4 370 480,77
H94	5 001 087,71	4 370 481,44
95	5 001 083,64	4 370 473,04
96	5 001 081,80	4 370 472,69
97	5 001 064,05	4 370 481,00
H98	5 001 065,41	4 370 483,86
H99	5 001 037,45	4 370 486,89
100	5 001 191,14	4 370 409,67
101	5 001 225,39	4 370 392,62
102	5 001 266,29	4 370 372,25
103	5 001 315,21	4 370 349,18
104	5 001 340,90	4 370 337,01
1	5 001 384,37	4 370 316,62
105	5 001 340,15	4 370 344,94
106	5 001 378,46	4 370 326,00
107	5 001 383,78	4 370 336,75
108	5 001 390,40	4 370 349,17
109	5 001 352,19	4 370 367,48
110	5 001 346,59	4 370 356,58
105	5 001 340,15	4 370 344,94
111	5 001 396,59	4 370 359,07
112	5 001 402,20	4 370 369,69
113	5 001 363,91	4 370 388,29
114	5 001 358,15	4 370 377,60
111	5 001 396,59	4 370 359,07

115	5 001 349,75	4 370 439,17
116	5 001 355,55	4 370 450,26
117	5 001 359,56	4 370 457,20
118	5 001 324,60	4 370 461,00
119	5 001 321,20	4 370 453,65
115	5 001 349,75	4 370 439,17
120	5 001 365,84	4 370 402,82
121	5 001 371,83	4 370 413,68
122	5 001 343,32	4 370 427,39
123	5 001 337,26	4 370 416,91
120	5 001 365,84	4 370 402,82
124	5 001 353,98	4 370 380,84
125	5 001 325,49	4 370 395,37
126	5 001 325,57	4 370 395,61
127	5 001 300,15	4 370 408,14
128	5 001 297,38	4 370 410,44
129	5 001 290,80	4 370 398,61
130	5 001 284,41	4 370 387,14
131	5 001 277,52	4 370 374,63
132	5 001 306,90	4 370 360,18
133	5 001 333,02	4 370 348,02
134	5 001 336,50	4 370 349,05
124	5 001 353,98	4 370 380,84
1076	5 001 243,43	4 370 389,55
3772	5 001 273,19	4 370 377,15
3771	5 001 279,54	4 370 388,72
3770	5 001 286,63	4 370 399,04
3769	5 001 291,97	4 370 410,18
3768	5 001 262,41	4 370 425,02
3767	5 001 257,20	4 370 415,42
3766	5 001 256,32	4 370 413,81
3765	5 001 256,13	4 370 413,90
3764	5 001 256,85	4 370 415,22
3763	5 001 224,89	4 370 429,71
1074	5 001 218,64	4 370 416,24
1075	5 001 213,05	4 370 404,63
1076	5 001 243,43	4 370 389,55
3759	5 001 256,90	4 370 415,43
3760	5 001 262,13	4 370 424,93
3761	5 001 230,64	4 370 441,80
3762	5 001 224,90	4 370 429,73
3759	5 001 256,90	4 370 415,43
90:18:010168:3476/чзү2		
1	2	3
н105	5 001 327,34	4 370 494,59

1	2	3
106	5 001 314,04	4 370 504,45
107	5 001 313,51	4 370 587,52
108	5 001 309,72	4 370 630,36
109	5 001 325,11	4 370 658,26
110	5 001 327,40	4 370 672,42
111	5 001 324,67	4 370 683,55
112	5 001 311,65	4 370 692,85
113	5 001 306,21	4 370 723,64
114	5 001 312,63	4 370 746,34
115	5 001 318,10	4 370 771,25
116	5 001 316,13	4 370 783,06
117	5 001 310,67	4 370 793,27
118	5 001 304,26	4 370 799,13
119	5 001 285,13	4 370 812,04
120	5 001 272,20	4 370 814,82
121	5 001 248,25	4 370 818,81
122	5 001 232,57	4 370 812,22
123	5 001 227,17	4 370 803,45
124	5 001 206,37	4 370 809,45
125	5 001 177,35	4 370 796,12
126	5 001 167,40	4 370 796,96
127	5 001 151,92	4 370 796,33
128	5 001 137,72	4 370 795,09
129	5 001 111,53	4 370 788,52
130	5 001 091,26	4 370 780,52
131	5 001 078,68	4 370 775,81
132	5 001 072,49	4 370 772,00
133	5 001 067,39	4 370 767,52
134	5 001 063,39	4 370 763,40
135	5 001 003,29	4 370 792,76
136	5 000 998,51	4 370 782,26
137	5 000 955,59	4 370 799,76
138	5 000 956,73	4 370 817,04
139	5 000 934,73	4 370 832,33
140	5 000 915,80	4 370 834,54
141	5 000 912,85	4 370 835,01
142	5 000 911,11	4 370 831,55
143	5 000 938,59	4 370 817,78
144	5 000 908,23	4 370 755,49
145	5 000 879,41	4 370 770,26
146	5 000 874,20	4 370 759,59
147	5 000 902,11	4 370 744,42
148	5 000 896,42	4 370 733,51
149	5 000 890,87	4 370 722,18
150	5 000 891,13	4 370 722,04
151	5 000 885,31	4 370 710,85
152	5 000 879,78	4 370 699,78
153	5 000 851,32	4 370 714,83

1	2	3
154	5 000 840,39	4 370 692,20
155	5 000 869,03	4 370 677,41
156	5 000 863,33	4 370 666,16
157	5 000 843,55	4 370 676,30
158	5 000 834,47	4 370 680,51
159	5 000 829,15	4 370 669,77
160	5 000 828,61	4 370 668,55
161	5 000 856,91	4 370 653,56
162	5 000 851,53	4 370 642,72
163	5 000 823,00	4 370 657,56
164	5 000 817,89	4 370 647,39
165	5 000 846,36	4 370 632,50
166	5 000 840,62	4 370 621,54
167	5 000 812,47	4 370 636,14
168	5 000 806,48	4 370 624,62
169	5 000 806,29	4 370 624,59
170	5 000 806,25	4 370 624,61
171	5 000 800,33	4 370 612,45
172	5 000 799,25	4 370 610,27
173	5 000 799,07	4 370 609,91
174	5 000 795,49	4 370 602,56
175	5 000 837,35	4 370 581,91
176	5 000 919,24	4 370 543,30
н177	5 000 951,40	4 370 528,13
н178	5 000 974,79	4 370 525,99
179	5 000 960,00	4 370 533,30
180	5 000 961,32	4 370 537,20
181	5 000 965,27	4 370 544,63
182	5 000 965,34	4 370 544,60
183	5 000 971,35	4 370 556,59
184	5 000 971,26	4 370 556,63
185	5 000 976,90	4 370 567,88
186	5 000 982,71	4 370 578,97
187	5 000 988,33	4 370 590,16
188	5 001 016,72	4 370 575,93
189	5 001 011,02	4 370 564,58
190	5 001 005,40	4 370 553,48
191	5 001 005,88	4 370 553,25
192	5 001 011,51	4 370 564,44
193	5 001 039,89	4 370 550,37
194	5 001 034,43	4 370 539,25
195	5 001 028,83	4 370 528,03
н196	5 001 025,49	4 370 521,36
н197	5 001 027,08	4 370 521,21
н198	5 001 031,78	4 370 520,70
199	5 001 035,59	4 370 528,28
н200	5 001 057,61	4 370 517,90
н201	5 001 069,54	4 370 516,60

1	2	3
202	5 001 073,87	4 370 523,99
н203	5 001 093,99	4 370 513,95
н204	5 001 109,03	4 370 512,31
205	5 001 112,56	4 370 519,32
206	5 001 118,15	4 370 530,80
н207	5 001 147,02	4 370 516,87
н208	5 001 147,12	4 370 517,09
н33592	5 001 147,28	4 370 517,36
н33591	5 001 149,75	4 370 516,16
н209	5 001 171,59	4 370 505,53
н210	5 001 177,99	4 370 504,83
н211	5 001 183,08	4 370 504,48
212	5 001 187,76	4 370 513,30
213	5 001 193,21	4 370 524,67
н214	5 001 221,91	4 370 510,80
н215	5 001 222,22	4 370 511,43
н216	5 001 224,56	4 370 510,26
н217	5 001 224,14	4 370 509,45
н218	5 001 243,10	4 370 500,36
н219	5 001 258,75	4 370 499,29
220	5 001 262,40	4 370 507,23
221	5 001 268,15	4 370 519,52
222	5 001 275,60	4 370 533,68
223	5 001 294,90	4 370 573,07
224	5 001 302,48	4 370 571,50
225	5 001 302,74	4 370 523,76
226	5 001 300,02	4 370 509,40
227	5 001 293,74	4 370 498,77
228	5 001 292,94	4 370 496,98
н229	5 001 292,89	4 370 496,95
н105	5 001 327,34	4 370 494,59
230	5 001 256,72	4 370 508,31
231	5 001 262,11	4 370 519,30
232	5 001 261,84	4 370 519,43
233	5 001 267,22	4 370 530,37
234	5 001 272,83	4 370 541,97
235	5 001 278,12	4 370 553,34
236	5 001 283,89	4 370 564,43
237	5 001 254,75	4 370 578,87
238	5 001 259,96	4 370 590,38
239	5 001 285,30	4 370 578,52
240	5 001 289,33	4 370 602,10
241	5 001 288,22	4 370 602,61
242	5 001 292,82	4 370 645,68
243	5 001 287,32	4 370 648,00
244	5 001 257,90	4 370 660,62
245	5 001 252,65	4 370 649,06

246	5 001 282,00	4 370 634,91
247	5 001 276,15	4 370 624,23
248	5 001 270,62	4 370 614,10
249	5 001 269,15	4 370 611,42
250	5 001 270,29	4 370 610,89
251	5 001 265,50	4 370 601,40
252	5 001 264,09	4 370 602,09
253	5 001 236,30	4 370 615,50
254	5 001 230,83	4 370 604,26
255	5 001 219,78	4 370 580,94
256	5 001 248,87	4 370 567,39
257	5 001 244,05	4 370 556,49
258	5 001 214,35	4 370 570,08
259	5 001 209,23	4 370 559,17
260	5 001 238,93	4 370 545,53
261	5 001 233,08	4 370 533,34
262	5 001 232,99	4 370 533,38
263	5 001 227,70	4 370 522,44
264	5 001 227,59	4 370 522,23
230	5 001 256,72	4 370 508,31
265	5 000 964,96	4 370 786,81
266	5 000 958,64	4 370 776,02
267	5 000 956,53	4 370 777,30
268	5 000 963,80	4 370 791,61
269	5 000 938,28	4 370 803,43
270	5 000 931,25	4 370 789,17
271	5 000 955,09	4 370 778,01
272	5 000 949,31	4 370 763,26
273	5 000 924,65	4 370 775,84
274	5 000 918,78	4 370 764,02
275	5 000 913,19	4 370 753,43
276	5 000 907,33	4 370 742,10
277	5 000 907,15	4 370 742,19
278	5 000 901,43	4 370 730,88
279	5 000 930,40	4 370 716,13
280	5 000 930,41	4 370 716,15
281	5 000 959,05	4 370 701,89
282	5 000 964,52	4 370 712,95
283	5 000 964,32	4 370 713,05
284	5 000 969,99	4 370 724,39
285	5 000 975,36	4 370 735,31
286	5 000 975,43	4 370 735,44
287	5 000 975,92	4 370 735,19
288	5 000 981,31	4 370 746,91
289	5 000 981,11	4 370 747,01
290	5 000 986,87	4 370 758,91
291	5 000 992,48	4 370 770,08
265	5 000 964,96	4 370 786,81

292	5 001 039,33	4 370 620,17
293	5 001 039,51	4 370 620,56
294	5 001 044,73	4 370 631,64
295	5 001 044,77	4 370 631,72
296	5 001 073,46	4 370 617,28
297	5 001 084,65	4 370 639,68
298	5 001 062,35	4 370 650,60
299	5 001 055,91	4 370 653,94
300	5 001 061,76	4 370 664,42
301	5 001 061,64	4 370 664,48
302	5 001 067,25	4 370 675,87
303	5 001 037,44	4 370 690,32
304	5 001 032,52	4 370 679,73
305	5 001 027,17	4 370 668,38
306	5 001 021,55	4 370 657,42
307	5 001 050,05	4 370 642,93
308	5 001 045,51	4 370 633,90
309	5 001 044,39	4 370 631,81
310	5 001 015,86	4 370 646,00
311	5 001 010,73	4 370 635,11
312	5 001 038,95	4 370 620,84
313	5 001 038,78	4 370 620,52
314	5 001 033,05	4 370 609,72
315	5 001 004,80	4 370 623,16
316	5 000 999,13	4 370 612,19
317	5 000 993,62	4 370 600,91
318	5 001 021,99	4 370 587,13
319	5 001 021,91	4 370 586,95
320	5 001 051,30	4 370 572,38
321	5 001 062,91	4 370 594,63
322	5 001 033,03	4 370 609,71
323	5 001 062,25	4 370 594,97
324	5 001 067,78	4 370 606,06
292	5 001 039,33	4 370 620,17
325	5 000 840,54	4 370 607,66
326	5 000 869,26	4 370 593,76
327	5 000 874,73	4 370 604,75
328	5 000 877,99	4 370 603,07
329	5 000 872,31	4 370 591,88
330	5 000 869,89	4 370 593,09
331	5 000 864,22	4 370 581,64
332	5 000 892,05	4 370 566,52
333	5 000 898,33	4 370 578,85
334	5 000 903,61	4 370 589,77
335	5 000 909,32	4 370 601,07
336	5 000 914,84	4 370 612,49
337	5 000 914,96	4 370 612,43

338	5 000 921,08	4 370 624,18
339	5 000 926,26	4 370 635,48
340	5 000 896,86	4 370 649,53
341	5 000 868,05	4 370 663,15
342	5 000 862,24	4 370 651,70
343	5 000 893,06	4 370 637,66
344	5 000 888,04	4 370 626,17
345	5 000 887,92	4 370 626,23
346	5 000 883,02	4 370 614,74
347	5 000 880,46	4 370 616,07
348	5 000 886,15	4 370 627,31
349	5 000 856,58	4 370 641,58
350	5 000 845,45	4 370 618,59
351	5 000 845,91	4 370 618,37
325	5 000 840,54	4 370 607,66
352	5 000 942,11	4 370 654,92
353	5 000 970,60	4 370 640,71
354	5 000 965,02	4 370 629,41
355	5 000 935,76	4 370 642,87
356	5 000 930,59	4 370 632,09
357	5 000 930,65	4 370 632,06
358	5 000 925,36	4 370 620,96
359	5 000 925,52	4 370 620,88
360	5 000 919,83	4 370 609,86
361	5 000 948,23	4 370 595,41
362	5 000 948,64	4 370 595,71
363	5 000 953,66	4 370 593,13
364	5 000 977,58	4 370 580,68
365	5 000 988,87	4 370 603,74
366	5 000 959,40	4 370 618,26
367	5 000 964,97	4 370 629,30
368	5 000 994,44	4 370 614,58
369	5 001 000,18	4 370 626,19
370	5 001 003,54	4 370 633,17
371	5 001 005,61	4 370 637,25
372	5 000 999,07	4 370 640,49
373	5 000 992,47	4 370 643,70
374	5 000 979,66	4 370 650,16
375	5 000 976,25	4 370 651,84
376	5 000 947,40	4 370 665,88
352	5 000 942,11	4 370 654,92
377	5 001 134,21	4 370 577,64
378	5 001 140,02	4 370 588,76
379	5 001 110,55	4 370 603,09
380	5 001 115,94	4 370 614,28
381	5 001 086,03	4 370 629,32
382	5 001 080,47	4 370 617,65

383	5 001 074,77	4 370 606,46
384	5 001 068,91	4 370 595,78
385	5 001 069,32	4 370 595,58
386	5 001 063,62	4 370 584,39
387	5 001 092,33	4 370 570,08
388	5 001 097,98	4 370 581,31
389	5 001 099,22	4 370 580,69
390	5 001 093,83	4 370 569,71
391	5 001 123,07	4 370 555,39
392	5 001 129,12	4 370 567,07
377	5 001 134,21	4 370 577,64
393	5 001 145,28	4 370 600,75
394	5 001 150,66	4 370 611,99
395	5 001 121,71	4 370 626,01
396	5 001 127,19	4 370 637,01
397	5 001 127,26	4 370 637,16
398	5 001 156,22	4 370 623,51
399	5 001 161,52	4 370 634,71
400	5 001 166,90	4 370 645,94
401	5 001 161,76	4 370 648,41
402	5 001 161,87	4 370 648,63
403	5 001 155,93	4 370 651,48
404	5 001 155,82	4 370 651,26
405	5 001 152,98	4 370 652,62
406	5 001 152,87	4 370 652,39
407	5 001 141,95	4 370 657,62
408	5 001 139,01	4 370 658,48
409	5 001 137,81	4 370 659,08
410	5 001 107,88	4 370 673,91
411	5 001 102,10	4 370 662,53
412	5 001 097,02	4 370 651,75
413	5 001 091,42	4 370 640,69
414	5 001 086,06	4 370 629,39
415	5 001 116,06	4 370 614,52
416	5 001 116,20	4 370 614,81
393	5 001 145,28	4 370 600,75
417	5 001 172,48	4 370 657,59
418	5 001 193,77	4 370 701,77
419	5 001 165,20	4 370 715,74
420	5 001 159,57	4 370 704,67
421	5 001 130,50	4 370 718,69
422	5 001 113,02	4 370 684,97
423	5 001 140,03	4 370 671,99
424	5 001 143,10	4 370 670,60
425	5 001 143,18	4 370 670,76
417	5 001 172,48	4 370 657,59

426	5 001 112,52	4 370 695,65
427	5 001 118,42	4 370 707,14
428	5 001 118,50	4 370 707,09
429	5 001 131,34	4 370 732,22
430	5 001 101,01	4 370 747,65
431	5 001 089,06	4 370 721,86
432	5 001 088,80	4 370 721,34
433	5 001 060,45	4 370 736,17
434	5 001 054,87	4 370 724,85
435	5 001 054,93	4 370 724,82
436	5 001 049,41	4 370 713,08
437	5 001 078,15	4 370 698,69
438	5 001 107,01	4 370 684,33
426	5 001 112,52	4 370 695,65
439	5 001 199,40	4 370 712,99
440	5 001 204,87	4 370 724,40
441	5 001 204,64	4 370 724,51
442	5 001 210,45	4 370 735,89
443	5 001 211,56	4 370 735,37
444	5 001 217,04	4 370 746,76
445	5 001 215,54	4 370 747,48
446	5 001 220,82	4 370 758,65
447	5 001 221,17	4 370 758,49
448	5 001 227,92	4 370 773,24
449	5 001 196,14	4 370 787,01
450	5 001 190,00	4 370 772,80
451	5 001 186,82	4 370 764,57
452	5 001 185,76	4 370 761,77
453	5 001 186,44	4 370 761,44
454	5 001 181,49	4 370 749,91
455	5 001 153,37	4 370 763,31
456	5 001 147,67	4 370 752,01
457	5 001 176,30	4 370 738,29
458	5 001 176,21	4 370 738,09
459	5 001 176,12	4 370 738,13
460	5 001 171,01	4 370 726,72
439	5 001 199,40	4 370 712,99
461	5 000 902,80	4 370 576,53
462	5 000 897,60	4 370 565,16
463	5 000 926,20	4 370 550,61
464	5 000 931,80	4 370 561,88
465	5 000 931,88	4 370 562,04
466	5 000 960,52	4 370 548,22
467	5 000 966,19	4 370 559,10
468	5 000 966,16	4 370 559,11
469	5 000 971,87	4 370 570,21
470	5 000 942,82	4 370 584,67

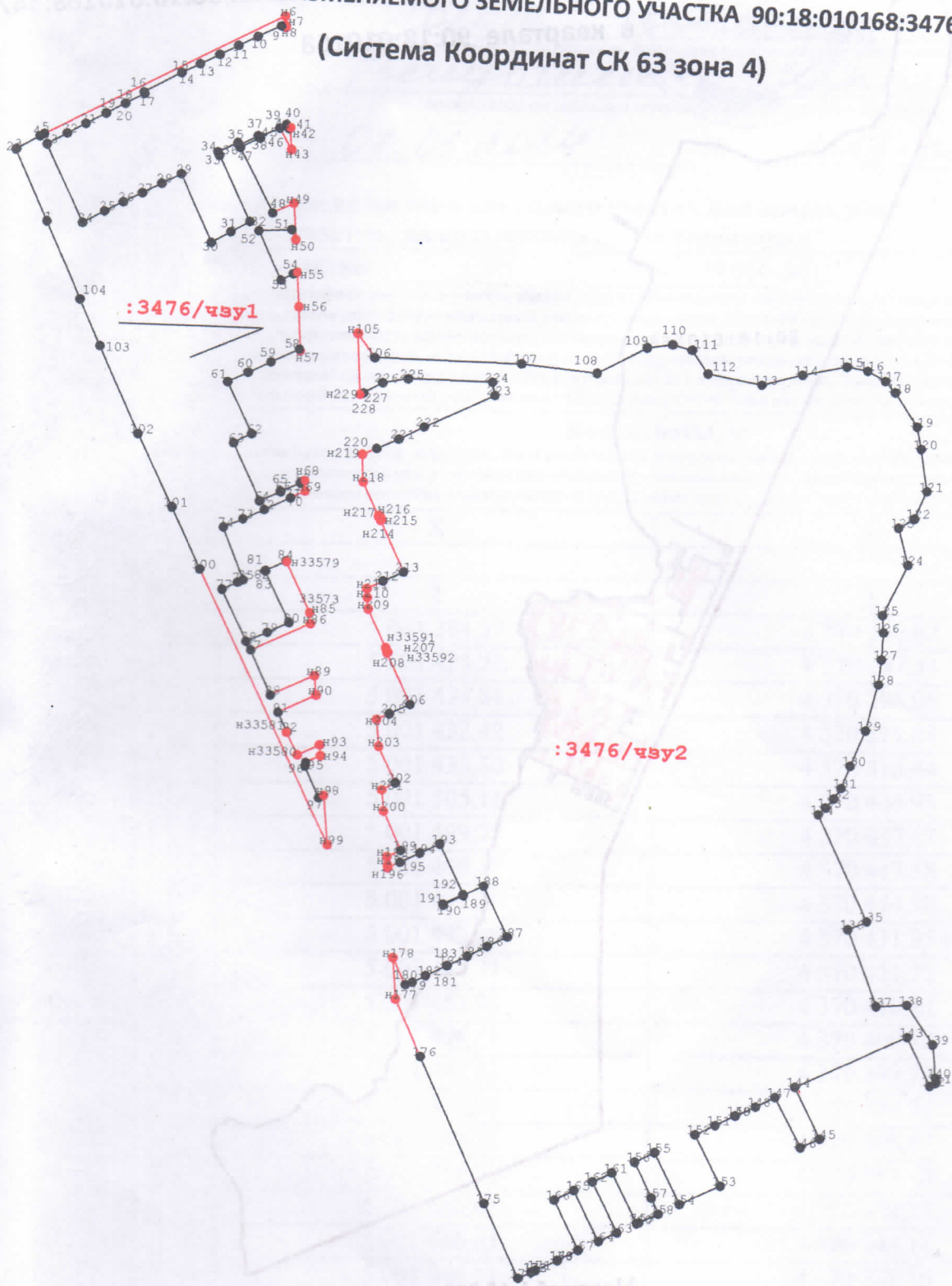
471	5 000 942,77	4 370 584,58
472	5 000 914,46	4 370 598,83
473	5 000 908,58	4 370 587,72
474	5 000 908,35	4 370 587,83
461	5 000 902,80	4 370 576,53
475	5 000 915,47	4 370 685,79
476	5 000 919,81	4 370 693,68
477	5 000 947,83	4 370 679,71
478	5 000 953,45	4 370 691,10
479	5 000 895,84	4 370 719,80
480	5 000 890,48	4 370 708,30
481	5 000 890,62	4 370 708,23
482	5 000 885,27	4 370 697,79
483	5 000 879,54	4 370 686,16
484	5 000 908,51	4 370 671,68
485	5 000 936,90	4 370 657,15
486	5 000 942,13	4 370 668,46
487	5 000 913,88	4 370 682,95
475	5 000 915,47	4 370 685,79
488	5 001 230,76	4 370 616,09
489	5 001 201,34	4 370 630,32
490	5 001 206,83	4 370 641,67
491	5 001 211,97	4 370 652,57
492	5 001 212,21	4 370 653,07
493	5 001 213,14	4 370 654,94
494	5 001 215,51	4 370 659,70
495	5 001 217,40	4 370 663,52
496	5 001 215,52	4 370 664,43
497	5 001 188,65	4 370 677,77
498	5 001 184,36	4 370 669,05
499	5 001 183,08	4 370 666,15
500	5 001 177,51	4 370 655,27
501	5 001 177,87	4 370 655,10
502	5 001 172,81	4 370 644,26
503	5 001 167,62	4 370 632,78
504	5 001 195,94	4 370 618,94
505	5 001 195,98	4 370 619,02
506	5 001 225,30	4 370 605,01
488	5 001 230,76	4 370 616,09
507	5 001 257,65	4 370 673,19
508	5 001 257,48	4 370 673,27
509	5 001 262,65	4 370 683,58
510	5 001 233,09	4 370 697,52
511	5 001 228,12	4 370 686,88
512	5 001 199,65	4 370 700,17
513	5 001 194,22	4 370 689,09

514	5 001 223,14	4 370 675,51
515	5 001 217,66	4 370 663,17
516	5 001 247,43	4 370 649,65
507	5 001 257,65	4 370 673,19
517	5 001 297,87	4 370 756,57
518	5 001 268,95	4 370 773,28
519	5 001 268,18	4 370 771,59
520	5 001 240,33	4 370 786,32
521	5 001 230,99	4 370 768,40
522	5 001 225,82	4 370 757,58
523	5 001 255,52	4 370 743,67
524	5 001 261,51	4 370 756,84
525	5 001 291,13	4 370 742,97
517	5 001 297,87	4 370 756,57
526	5 001 150,97	4 370 598,18
527	5 001 145,70	4 370 587,13
528	5 001 174,31	4 370 573,37
529	5 001 179,78	4 370 585,33
530	5 001 180,18	4 370 585,15
531	5 001 185,45	4 370 596,20
532	5 001 185,19	4 370 596,32
533	5 001 187,04	4 370 600,12
534	5 001 190,64	4 370 607,48
535	5 001 189,08	4 370 608,22
536	5 001 188,34	4 370 608,58
537	5 001 186,88	4 370 609,28
538	5 001 162,12	4 370 621,11
539	5 001 156,70	4 370 609,32
540	5 001 156,36	4 370 609,47
526	5 001 150,97	4 370 598,18
541	5 001 052,54	4 370 561,93
542	5 001 084,05	4 370 547,04
543	5 001 088,96	4 370 557,67
544	5 001 094,17	4 370 569,03
545	5 001 063,99	4 370 584,14
546	5 001 058,14	4 370 572,97
541	5 001 052,54	4 370 561,93
547	5 001 204,81	4 370 711,14
548	5 001 233,52	4 370 697,57
549	5 001 239,28	4 370 708,88
550	5 001 268,51	4 370 695,20
551	5 001 274,03	4 370 706,41
552	5 001 244,79	4 370 720,38
553	5 001 238,97	4 370 709,02
554	5 001 210,42	4 370 722,81

547	5 001 204,81	4 370 711,14
555	5 001 016,65	4 370 659,72
556	5 001 022,31	4 370 670,98
557	5 000 993,42	4 370 685,01
558	5 000 998,58	4 370 696,28
559	5 000 969,46	4 370 710,73
560	5 000 963,89	4 370 699,51
561	5 000 992,93	4 370 685,24
562	5 000 987,43	4 370 673,85
555	5 001 016,65	4 370 659,72
563	5 001 296,32	4 370 677,57
564	5 001 299,34	4 370 713,51
565	5 001 286,41	4 370 718,83
566	5 001 271,72	4 370 689,14
563	5 001 296,32	4 370 677,57
567	5 001 298,89	4 370 657,14
568	5 001 299,01	4 370 676,76
569	5 001 296,20	4 370 677,59
570	5 001 271,21	4 370 688,32
571	5 001 263,77	4 370 672,03
567	5 001 298,89	4 370 657,14
572	5 001 136,40	4 370 743,77
573	5 001 143,79	4 370 758,77
574	5 001 113,12	4 370 773,68
575	5 001 106,23	4 370 758,48
572	5 001 136,40	4 370 743,77
576	5 001 194,07	4 370 782,72
577	5 001 176,39	4 370 790,28
578	5 001 166,24	4 370 772,25
579	5 001 168,15	4 370 771,18
580	5 001 174,80	4 370 767,38
581	5 001 185,42	4 370 761,24
582	5 001 186,29	4 370 763,55
583	5 001 189,40	4 370 771,79
576	5 001 194,07	4 370 782,72
584	5 001 045,01	4 370 715,27
585	5 001 050,90	4 370 726,75
586	5 001 020,73	4 370 741,64
587	5 001 015,75	4 370 730,75
588	5 001 015,61	4 370 730,41
584	5 001 045,01	4 370 715,27
589	5 000 829,31	4 370 598,56

590	5 000 835,20	4 370 610,13
591	5 000 806,22	4 370 624,40
592	5 000 800,75	4 370 612,91
593	5 000 827,55	4 370 599,45
589	5 000 829,31	4 370 598,56
594	5 000 980,77	4 370 733,24
595	5 000 975,01	4 370 721,87
596	5 001 003,79	4 370 707,94
597	5 001 009,75	4 370 719,26
594	5 000 980,77	4 370 733,24
598	5 001 134,74	4 370 564,70
599	5 001 163,70	4 370 551,20
600	5 001 169,34	4 370 562,66
601	5 001 140,23	4 370 575,87
598	5 001 134,74	4 370 564,70
602	5 001 020,79	4 370 742,16
603	5 001 026,31	4 370 754,44
604	5 000 999,73	4 370 767,65
605	5 000 993,84	4 370 755,62
602	5 001 020,79	4 370 742,16
606	5 001 075,78	4 370 536,95
607	5 001 080,80	4 370 548,34
608	5 001 052,47	4 370 561,82
609	5 001 046,70	4 370 550,33
606	5 001 075,78	4 370 536,95
610	5 001 073,72	4 370 524,06
611	5 001 078,92	4 370 535,34
612	5 001 049,89	4 370 548,85
613	5 001 044,32	4 370 537,77
610	5 001 073,72	4 370 524,06
614	5 000 931,61	4 370 645,92
615	5 000 936,81	4 370 656,90
616	5 000 908,39	4 370 671,34
617	5 000 902,62	4 370 660,43
614	5 000 931,61	4 370 645,92
618	5 001 107,33	4 370 522,12
619	5 001 112,74	4 370 533,21
620	5 001 084,02	4 370 546,48
621	5 001 078,95	4 370 535,36
618	5 001 107,33	4 370 522,12

**ЧЕРТЕЖ ИЗМЕНЯЕМОГО ЗЕМЕЛЬНОГО УЧАСТКА 90:18:010168:3476
(Система Координат СК 63 зона 4)**

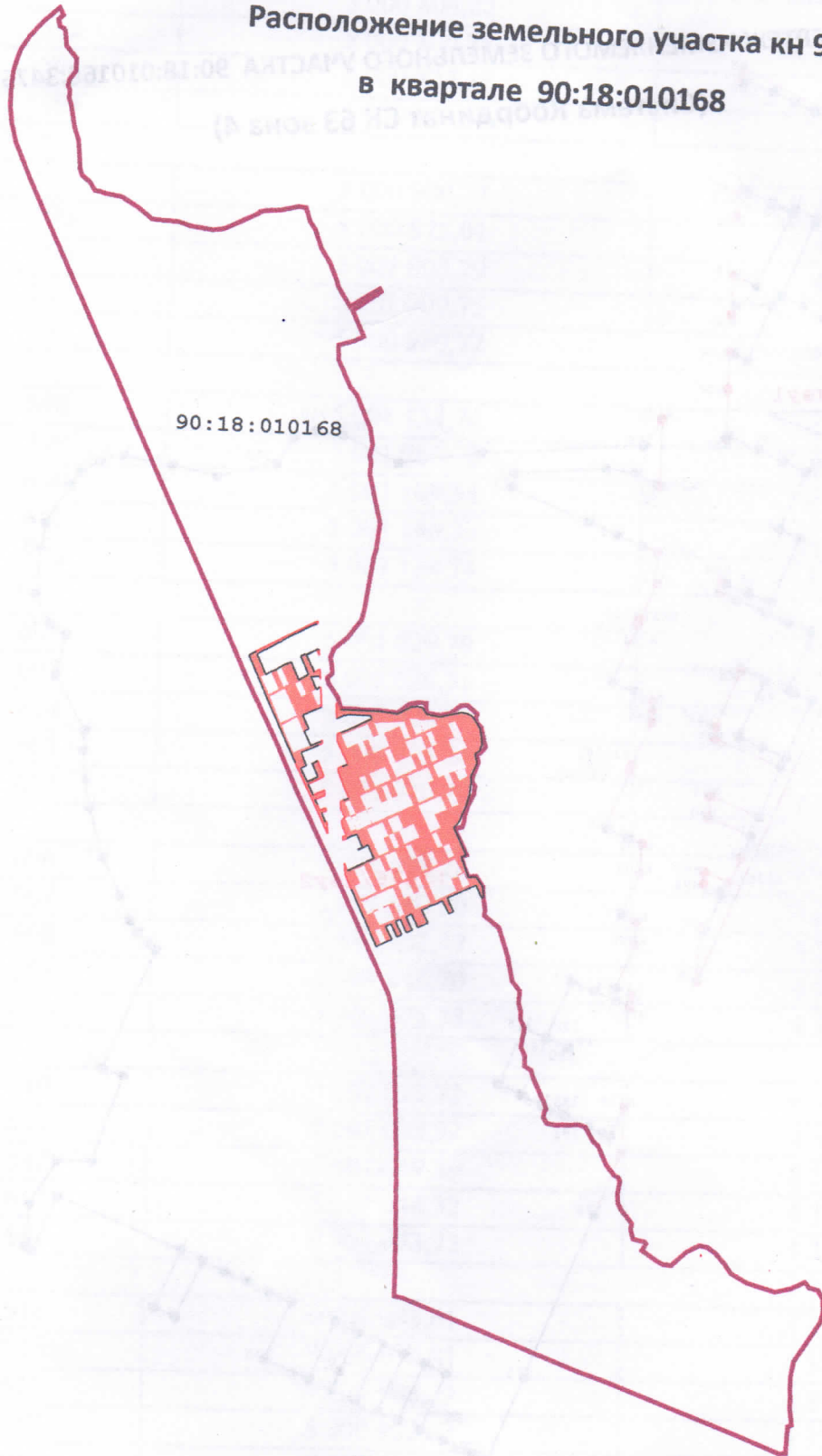


Масштаб 1:3 500

словные обозначения:

- Вновь образованная часть границы, сведения о которой достаточны для определения ее местоположения
- Образующая точка, сведения о которой позволяют однозначно определить ее местоположение



Расположение земельного участка кн 90:18:010168:3476
в квартале 90:18:010168



*Друшительское муниципальное
№1 поселение) с/п. с/п. с/п.
2 (90) с/п. с/п. с/п.*

Масштаб 1:15 000

Условные обозначения:


-  - вновь образованная часть границы, сведения о которой достаточны для определения ее местоположения
-  - граница квартала
- 90:18:010164 - номер кадастрового квартала

Государственный комитет по государственной регистрации и кадастру Республики Крым
полное наименование органа регистрации прав
Выписка из Единого государственного реестра недвижимости об объекте недвижимости

Сведения о характеристиках объекта недвижимости

На основании запроса от 31.10.2024, поступившего на рассмотренное 31.10.2024, сообщаем, что согласно записям Единого государственного реестра недвижимости:

Земельный участок		Вид объекта недвижимости	
Лист № 1 раздела 1	Всего листов раздела 1: 3	Всего разделов: 1	Всего листов выписки: 3
31.10.2024г. № КУВИ-001/2024-266804797			
Кадастровый номер:	90:18:010168:746		
Номер кадастрового квартала:	90:18:010168		
Дата присвоения кадастрового номера:	30.08.2016		
Ранее присвоенный государственный учетный номер:	Кадастровый номер 0110900000:01:068:0860 22.06.2012 Отдел Госкомзема в г. Евпатория Автономной Республики Крым		
Местоположение:	Республика Крым, г Евпатория, снт Весна, 5-я аллея, уч 278		
Площадь:	550		
Кадастровая стоимость, руб.:	218126.69		
Кадастровые номера расположенных в пределах земельного участка объектов недвижимости:	данные отсутствуют		
Кадастровые номера объектов недвижимости, из которых образован объект недвижимости:	данные отсутствуют		
Кадастровые номера образованных объектов недвижимости:	данные отсутствуют		
Категория земель:	Земли населенных пунктов		
Виды разрешенного использования:	Ведение садоводства		
Сведения о кадастровом инженере:	данные отсутствуют		
Сведения о лесах, водных объектах и об иных природных объектах, расположенных в пределах земельного участка:	данные отсутствуют		
Сведения о том, что земельный участок полностью расположен в границах зоны с особыми условиями использования территории, территории объекта культурного наследия, публичного сервитута:	данные отсутствуют		
Сведения о том, что земельный участок расположен в границах особой экономической зоны, территории опережающего развития, зоны территориального развития в Российской Федерации, игорной зоны:	данные отсутствуют		

 ДОКУМЕНТ ПОДПИСАН ЭЛЕКТРОННОЙ ПОДПИСЬЮ	
Сертификат: 009F0BDC181A023B64597F1E2579BEFB50 Выдана: ФЕДЕРАЛЬНАЯ СЛУЖБА ГОСУДАРСТВЕННОЙ РЕГИСТРАЦИИ, КАДАСТРА И КАРТОГРАФИИ	
полное наименование должности	инициалы, фамилия
Действителен: с 02.08.2024 по 26.10.2025	

Земельный участок		
Вид объекта недвижимости		
Лист № 2 раздела 1	Всего листов раздела 1: 3	Всего разделов: 1
31.10.2024г. № КУВИ-001/2024-266804797		Всего листов выписки: 3
Кадастровый номер: 90:18:010168:746		
Сведения о том, что земельный участок расположен в границах особо охраняемой природной территории, Байкальской природной территории и ее экологических зон, лесопарковым зеленом поясе, охотничьего угодья, лесничества:	данные отсутствуют	
Сведения о расположении земельного участка и (или) расположенного на нем объекта недвижимости в границах территории, в отношении которой принято решение о резервировании земель для государственных или муниципальных нужд:	данные отсутствуют	
Сведения о результатах проведения государственного земельного надзора:	данные отсутствуют	
Сведения о расположении земельного участка в границах территории, в отношении которой утвержден проект межевания территории:	данные отсутствуют	
Условный номер земельного участка:	данные отсутствуют	
Сведения о принятии акта и (или) заключения договора, предусматривающих предоставление в соответствии с земельным законодательством исполнительным органом государственным органом власти или органом местного самоуправления, находящегося в государственной или муниципальной собственности земельного участка для строительства наемного дома социального использования или наемного дома коммерческого использования:	данные отсутствуют	
Сведения о том, что земельный участок или земельные участки образованы на основании решения об изъятии земельного участка и (или) расположенного на нем объекта недвижимости для государственных или муниципальных нужд:	данные отсутствуют	
Сведения о том, что земельный участок образован из земель или земельного участка, государственная собственность на которые не разграничена:	данные отсутствуют	
Сведения о наличии земельного спора о местоположении границ земельных участков:	данные отсутствуют	
Статус записи об объекте недвижимости:	Сведения об объекте недвижимости имеют статус "актуальные, ранее учтенные"	
Особые отметки:	Граница земельного участка не установлена в соответствии с требованиями земельного законодательства. Сведения, необходимые для заполнения разделов: 2 - Сведения о	



ДОКУМЕНТ ПОДПИСАН

ЭЛЕКТРОННОЙ ПОДПИСЬЮ

Сертификат: 009F0BDC181A023B64597F1E2579BEFB50

Выдана: ФЕДЕРАЛЬНАЯ СЛУЖБА ГОСУДАРСТВЕННОЙ


РЕГИСТРАЦИИ, КАДАСТРА И КАРТОГРАФИИ

Действителен: с 02.08.2024 по 26.10.2025

ПОЛНОЕ НАИМЕНОВАНИЕ ДОЛЖНОСТИ

инициалы, фамилия

Земельный участок		
вид объекта недвижимости		
Лист № 3 раздела 1	Всего листов раздела 1: 3	Всего разделов: 1
Всего листов выписки: 3		
31.10.2024г. № КУВИ-001/2024-266804797		
Кадастровый номер: 90:18:010168:746		
зарегистрированных правах; 3 - Описание местоположения земельного участка; 4 - Сведения о частях земельного участка, отсутствующих.		
Получатель выписки: Михальченко Светлана Алексеевна		

	ДОКУМЕНТ ПОДПИСАН
	ЭЛЕКТРОННОЙ ПОДПИСЬЮ
	Сертификат: 009F0BDC181A023B64597F1E2579BEFB50
	Выдана: ФЕДЕРАЛЬНАЯ СЛУЖБА ГОСУДАРСТВЕННОЙ
	РЕГИСТРАЦИИ, КАДАСТРА И КАРТОГРАФИИ
	Действителен: с 02.08.2024 по 26.10.2025


ПОЛНОЕ НАИМЕНОВАНИЕ ДОЛЖНОСТИ	ИНИЦИАЛЫ, ФАМИЛИЯ
-------------------------------	-------------------

Государственный комитет по государственной регистрации и кадастру Республики Крым
полное наименование органа регистрации прав
Выписка из Единого государственного реестра недвижимости об объекте недвижимости

Сведения о характеристиках объекта недвижимости

На основании запроса от 25.10.2024, поступившего на рассмотренное 25.10.2024, сообщаем, что согласно записям Единого государственного реестра недвижимости:

Земельный участок		Раздел 1 Лист 1	
вид объекта недвижимости			
Лист № 1 раздела 1	Всего листов раздела 1: 3	Всего разделов: 1	Всего листов выписки: 3
25.10.2024г. № КУВИ-001/2024-262501472			
Кадастровый номер:	90:18:000000:768		
Номер кадастрового квартала:	90:18:000000		
Дата присвоения кадастрового номера:	26.02.2010		
Ранее присвоенный государственный учетный номер:	Иной номер 0110900000:01:068:1076		
Местоположение:	Республика Крым, г Евпатория, ОК СВТ "Весна", аллея 8, участок №290		
Площадь:	426		
Кадастровая стоимость, руб.:	501836.17		
Кадастровые номера расположенных в пределах земельного участка объектов недвижимости:	данные отсутствуют		
Кадастровые номера объектов недвижимости, из которых образован объект недвижимости:	данные отсутствуют		
Кадастровые номера образованных объектов недвижимости:	данные отсутствуют		
Категория земель:	Земли населенных пунктов		
Виды разрешенного использования:	ведение садоводства		
Сведения о кадастровом инженере:	данные отсутствуют		
Сведения о лесах, водных объектах и об иных природных объектах, расположенных в пределах земельного участка:	данные отсутствуют		
Сведения о том, что земельный участок полностью расположен в границах зоны с особыми условиями использования территории, территории объекта культурного наследия, публичного сервитута:	данные отсутствуют		
Сведения о том, что земельный участок расположен в границах особой экономической зоны, территории опережающего развития, зоны территориального развития в Российской Федерации, игорной зоны:	данные отсутствуют		

 ДОКУМЕНТ ПОДПИСАН ЭЛЕКТРОННОЙ ПОДПИСЬЮ	
Сертификат: 009F0BDC181A023B64597E2579BEFB50	Инициалы, фамилия
Выдана: ФЕДЕРАЛЬНАЯ СЛУЖБА ГОСУДАРСТВЕННОЙ РЕГИСТРАЦИИ, КАДАСТРА И КАРТОГРАФИИ	
Действителен: с 02.08.2024 по 26.10.2025	

ПОЛНОЕ НАИМЕНОВАНИЕ ДОЛЖНОСТИ

Земельный участок		
Вид объекта недвижимости		
Лист № 2 раздела 1	Всего листов раздела 1: 3	Всего разделов: 1
25.10.2024г. № КУВИ-001/2024-262501472		Всего листов выписки: 3
Кадастровый номер: 90:18:000000:768		
Сведения о том, что земельный участок расположен в границах особо охраняемой природной территории, Байкальской природной территории и ее экологических зон, лесопарковым зеленом поясе, охотничьего угодья, лесничества:	данные отсутствуют	
Сведения о расположении земельного участка и (или) расположенного на нем объекта недвижимости в границах территории, в отношении которой принято решение о резервировании земель для государственных или муниципальных нужд:	данные отсутствуют	
Сведения о результатах проведения государственного земельного надзора:	данные отсутствуют	
Сведения о расположении земельного участка в границах территории, в отношении которой утвержден проект межевания территории:	данные отсутствуют	
Условный номер земельного участка:	данные отсутствуют	
Сведения о принятии акта и (или) заключения договора, предусматривающих предоставление в соответствии с земельным законодательством исполнительным органом государственного органа власти или органом местного самоуправления, находящегося в государственной или муниципальной собственности земельного участка для строительства наемного дома социального использования или наемного дома коммерческого использования:	данные отсутствуют	
Сведения о том, что земельный участок или земельные участки образованы на основании решения об изъятии земельного участка и (или) расположенного на нем объекта недвижимости для государственных или муниципальных нужд:	данные отсутствуют	
Сведения о том, что земельный участок образован из земель или земельного участка, государственная собственность на которые не разграничена:	данные отсутствуют	
Сведения о наличии земельного спора о местоположении границ земельных участков:	данные отсутствуют	
Статус записи об объекте недвижимости:	Сведения об объекте недвижимости имеют статус "актуальные, ранее учтенные"	
Особые отметки:	Граница земельного участка не установлена в соответствии с требованиями земельного законодательства. Сведения, необходимые для заполнения разделов: 2 - Сведения о	



ДОКУМЕНТ ПОДПИСАН

ЭЛЕКТРОННОЙ ПОДПИСЬЮ

Сертификат: 009F0BDC181A023B64597F1E2579BEFB50

Выдана: ФЕДЕРАЛЬНАЯ СЛУЖБА ГОСУДАРСТВЕННОЙ


РЕГИСТРАЦИИ, КАДАСТРА И КАРТОГРАФИИ

Действителен: с 02.08.2024 по 26.10.2025

ПОЛНОЕ НАИМЕНОВАНИЕ ДОЛЖНОСТИ

инициалы, фамилия

Земельный участок		
вид объекта недвижимости		
Лист № 3 раздела 1	Всего листов раздела 1: 3	Всего разделов: 1
Всего листов выписки: 3		
25.10.2024г. № КУВИ-001/2024-262501472		
Кадастровый номер: 90:18:000000:768		
зарегистрированных правах; 3 - Описание местоположения земельного участка; 4 - Сведения о частях земельного участка, отсутствующих.		
Получатель выписки: Михальченко Светлана Алексеевна		

	ДОКУМЕНТ ПОДПИСАН
	ЭЛЕКТРОННОЙ ПОДПИСЬЮ
	Сертификат: 009F0BDC181A023B64597F1E2579BEFB50
	Выдана: ФЕДЕРАЛЬНАЯ СЛУЖБА ГОСУДАРСТВЕННОЙ
	РЕГИСТРАЦИИ, КАДАСТРА И КАРТОГРАФИИ
	Действителен: с 02.08.2024 по 26.10.2025

ПОЛНОЕ НАИМЕНОВАНИЕ ДОЛЖНОСТИ


ИНИЦИАЛЫ, ФАМИЛИЯ

Государственный комитет по государственной регистрации и кадастру Республики Крым
полное наименование органа регистрации прав
Выписка из Единого государственного реестра недвижимости об объекте недвижимости

Сведения о характеристиках объекта недвижимости

На основании запроса от 25.10.2024, поступившего на рассмотренного на рассмотрение 25.10.2024, сообщаем, что согласно записям Единого государственного реестра недвижимости:

Земельный участок		Раздел 1 Лист 1
вид объекта недвижимости		
Лист № 1 раздела 1	Всего листов раздела 1: 3	Всего листов выписки: 3
25.10.2024г. № КУВИ-001/2024-262497553		
Кадастровый номер:	90:18:010168:890	
Номер кадастрового квартала:	90:18:010168	
Дата присвоения кадастрового номера:	30.08.2016	
Ранее присвоенный государственный учетный номер:	Кадастровый номер 0110900000:01:068:0288 15.09.2006 Евпаторийское городское управление земельных ресурсов	
Местоположение:	Республика Крым, г Евпатория, снт Весна, аллея 9, уч 304	
Площадь:	388	
Кадастровая стоимость, руб.:	153878.46	
Кадастровые номера расположенных в пределах земельного участка объектов недвижимости:	данные отсутствуют	
Кадастровые номера объектов недвижимости, из которых образован объект недвижимости:	данные отсутствуют	
Кадастровые номера образованных объектов недвижимости:	данные отсутствуют	
Категория земель:	Земли населенных пунктов	
Виды разрешенного использования:	Ведение садоводства	
Сведения о кадастровом инженере:	данные отсутствуют	
Сведения о лесах, водных объектах и об иных природных объектах, расположенных в пределах земельного участка:	данные отсутствуют	
Сведения о том, что земельный участок полностью расположен в границах зоны с особыми условиями использования территории, территории объекта культурного наследия, публичного сервитута:	данные отсутствуют	
Сведения о том, что земельный участок расположен в границах особой экономической зоны, территории опережающего развития, зоны территориального развития в Российской Федерации, игорной зоны:	данные отсутствуют	

 ДОКУМЕНТ ПОДПИСАН
ЭЛЕКТРОННОЙ ПОДПИСЬЮ
Сертификат: 009F0BDC181A023B64597F1E2579BEFB50
Выдатель: ФЕДЕРАЛЬНАЯ СЛУЖБА ГОСУДАРСТВЕННОЙ
РЕГИСТРАЦИИ, КАДАСТРА И КАРТОГРАФИИ
Действителен: с 02.08.2024 по 26.10.2025

ПОЛНОЕ НАИМЕНОВАНИЕ ДОЛЖНОСТИ

ИНИЦИАЛЫ, ФАМИЛИЯ

Земельный участок		
Вид объекта недвижимости		
Лист № 2 раздела 1	Всего листов раздела 1: 3	Всего разделов: 1
25.10.2024г. № КУВИ-001/2024-262497553		Всего листов выписки: 3
Кадастровый номер: 90:18:010168:890		
Сведения о том, что земельный участок расположен в границах особо охраняемой природной территории, Байкальской природной территории и ее экологических зон, лесопарковым зеленом поясе, охотничьего угодья, лесничества:	данные отсутствуют	
Сведения о расположении земельного участка и (или) расположенного на нем объекта недвижимости в границах территории, в отношении которой принято решение о резервировании земель для государственных или муниципальных нужд:	данные отсутствуют	
Сведения о результатах проведения государственного земельного надзора:	данные отсутствуют	
Сведения о расположении земельного участка в границах территории, в отношении которой утвержден проект межевания территории:	данные отсутствуют	
Условный номер земельного участка:	данные отсутствуют	
Сведения о принятии акта и (или) заключения договора, предусматривающих предоставление в соответствии с земельным законодательством исполнительным органом государственного органа власти или органом местного самоуправления, находящегося в государственной или муниципальной собственности земельного участка для строительства наемного дома социального использования или наемного дома коммерческого использования:	данные отсутствуют	
Сведения о том, что земельный участок или земельные участки образованы на основании решения об изъятии земельного участка и (или) расположенного на нем объекта недвижимости для государственных или муниципальных нужд:	данные отсутствуют	
Сведения о том, что земельный участок образован из земель или земельного участка, государственная собственность на которые не разграничена:	данные отсутствуют	
Сведения о наличии земельного спора о местоположении границ земельных участков:	данные отсутствуют	
Статус записи об объекте недвижимости:	Сведения об объекте недвижимости имеют статус "актуальные, ранее учтенные"	
Особые отметки:	Граница земельного участка не установлена в соответствии с требованиями земельного законодательства. Сведения о вещных правах на объект недвижимости, не зарегистрированных в	



ДОКУМЕНТ ПОДПИСАН

ЭЛЕКТРОННОЙ ПОДПИСЬЮ

Сертификат: 009F0BDC181A023B64597F1E2579BEFB50

Выдана: ФЕДЕРАЛЬНАЯ СЛУЖБА ГОСУДАРСТВЕННОЙ

РЕГИСТРАЦИИ, КАДАСТРА И КАРТОГРАФИИ

Действителен: с 02.08.2024 по 26.10.2025

ПОЛНОЕ НАИМЕНОВАНИЕ ДОЛЖНОСТИ


ИНИЦИАЛЫ, ФАМИЛИЯ

Земельный участок		
вид объекта недвижимости		
Лист № 3 раздела 1	Всего листов раздела 1: 3	Всего листов выписки: 3
25.10.2024г. № КУВИ-001/2024-262497553		
Кадастровый номер: 90:18:010168:890		

реестре прав, ограничений прав и обременений недвижимого имущества: Вид права: Собственность; Правообладатель: Физическое лицо; реквизиты документа-основания: государственный акт на право собственности на земельный участок от 15.09.2006 серия: ЯГ № 331324 выдан: Евпаторийское городское управление земельных ресурсов. Сведения, необходимые для заполнения разделов: 2 - Сведения о зарегистрированных правах; 3 - Описание местоположения земельного участка; 4 - Сведения о частях земельного участка, отсутствуют.

Получатель выписки:

Михальченко Светлана Алексеевна



ПОЛНОЕ НАИМЕНОВАНИЕ ДОЛЖНОСТИ

инициалы, фамилия

Государственный комитет по государственной регистрации и кадастру Республики Крым
полное наименование органа регистрации прав
Выписка из Единого государственного реестра недвижимости об объекте недвижимости

Сведения о характеристиках объекта недвижимости

На основании запроса от 31.10.2024, поступившего на рассмотренного на рассмотрение 31.10.2024, сообщаем, что согласно записям Единого государственного реестра недвижимости:

Земельный участок		Раздел 1 Лист 1	
Лист № 1 раздела 1	Всего листов раздела 1: 3	Всего разделов: 1	Всего листов выписки: 3
Вид объекта недвижимости			
31.10.2024г. № КУВИ-001/2024-266805430			
Кадастровый номер:	90:18:010168:1263		
Номер кадастрового квартала:	90:18:010168		
Дата присвоения кадастрового номера:	30.08.2016		
Ранее присвоенный государственный учетный номер:	Кадастровый номер 0110900000:01:068:0418 14.04.2005 Евпаторийское городское управление земельных ресурсов		
Местоположение:	Республика Крым, г Евпатория, снт Весна, уч 128		
Площадь:	394		
Кадастровая стоимость, руб.:	156258.03		
Кадастровые номера расположенных в пределах земельного участка объектов недвижимости:	90:18:010166:1827		
Кадастровые номера объектов недвижимости, из которых образован объект недвижимости:	данные отсутствуют		
Кадастровые номера образованных объектов недвижимости:	данные отсутствуют		
Категория земель:	Земли населенных пунктов		
Виды разрешенного использования:	Ведение садоводства		
Сведения о кадастровом инженере:	данные отсутствуют		
Сведения о лесах, водных объектах и об иных природных объектах, расположенных в пределах земельного участка:	данные отсутствуют		
Сведения о том, что земельный участок полностью расположен в границах зоны с особыми условиями использования территории, территории объекта культурного наследия, публичного сервитута:	данные отсутствуют		
Сведения о том, что земельный участок расположен в границах особой экономической зоны, территории опережающего развития, зоны территориального развития в Российской Федерации, игорной зоны:	данные отсутствуют		




ДОКУМЕНТ ПОДПИСАН
ЭЛЕКТРОННОЙ ПОДПИСЬЮ

Сертификат: 009F0BDC181A023B64597F1E2579BEFB50
Выдана: ФЕДЕРАЛЬНАЯ СЛУЖБА ГОСУДАРСТВЕННОЙ
РЕГИСТРАЦИИ, КАДАСТРА И КАРТОГРАФИИ
Действителен: с 02.08.2024 по 26.10.2025

ПОЛНОЕ НАИМЕНОВАНИЕ ДОЛЖНОСТИ

ИНИЦИАЛЫ, ФАМИЛИЯ

Земельный участок		
Вид объекта недвижимости		
Лист № 2 раздела 1	Всего листов раздела 1: 3	Всего листов: 1
31.10.2024г. № КУВИ-001/2024-266805430		Всего листов выписки: 3
Кадастровый номер: 90:18:010168:1263		
Сведения о том, что земельный участок расположен в границах особо охраняемой природной территории, Байкальской природной территории и ее экологических зон, лесопарковым зеленом поясе, охотничьего угодья, лесничества:	данные отсутствуют	
Сведения о расположении земельного участка и (или) расположенного на нем объекта недвижимости в границах территории, в отношении которой принято решение о резервировании земель для государственных или муниципальных нужд:	данные отсутствуют	
Сведения о результатах проведения государственного земельного надзора:	данные отсутствуют	
Сведения о расположении земельного участка в границах территории, в отношении которой утвержден проект межевания территории:	данные отсутствуют	
Условный номер земельного участка:	данные отсутствуют	
Сведения о принятии акта и (или) заключения договора, предусматривающих предоставление в соответствии с земельным законодательством исполнительным органом государственного органа власти или органом местного самоуправления, находящегося в государственной или муниципальной собственности земельного участка для строительства наемного дома социального использования или наемного дома коммерческого использования:	данные отсутствуют	
Сведения о том, что земельный участок или земельные участки образованы на основании решения об изъятии земельного участка и (или) расположенного на нем объекта недвижимости для государственных или муниципальных нужд:	данные отсутствуют	
Сведения о том, что земельный участок образован из земель или земельного участка, государственная собственность на которые не разграничена:	данные отсутствуют	
Сведения о наличии земельного спора о местоположении границ земельных участков:	данные отсутствуют	
Статус записи об объекте недвижимости:	Сведения об объекте недвижимости имеют статус "актуальные, ранее учтенные"	
Особые отметки:	Граница земельного участка не установлена в соответствии с требованиями земельного законодательства. Сведения о вещных правах на объект недвижимости, не зарегистрированных в	



 ДОКУМЕНТ ПОДПИСАН

 ЭЛЕКТРОННОЙ ПОДПИСЬЮ

 Сертификат: 009F0BDC181A023B64597F1E2579BEFB50

 Владелец: ФЕДЕРАЛЬНАЯ СЛУЖБА ГОСУДАРСТВЕННОЙ

 РЕГИСТРАЦИИ, КАДАСТРА И КАРТОГРАФИИ

 Действителен: с 02.08.2024 по 26.10.2025


ПОЛНОЕ НАИМЕНОВАНИЕ ДОЛЖНОСТИ

ИНИЦИАЛЫ, ФАМИЛИЯ

Земельный участок		
вид объекта недвижимости		
Лист № 3 раздела 1	Всего листов раздела 1: 3	Всего разделов: 1
31.10.2024г. № КУВИ-001/2024-266805430		Всего листов выписки: 3
Кадастровый номер: 90:18:010168:1263		

реестре прав, ограничений прав и обременений недвижимого имущества: Вид права: Собственность; Правообладатель: Физическое лицо; реквизиты документа-основания: государственный акт на право собственности на земельный участок от 14.04.2005 серия: КМ № 013404 выдан: Евпаторийское городское управление земельных ресурсов. Сведения, необходимые для заполнения разделов: 2 - Сведения о зарегистрированных правах; 3 - Описание местоположения земельного участка; 4 - Сведения о частях земельного участка, отсутствуют.

Получатель выписки:
Михальченко Светлана Алексеевна



ПОЛНОЕ НАИМЕНОВАНИЕ ДОЛЖНОСТИ


инициалы, фамилия

Государственный комитет по государственной регистрации и кадастру Республики Крым
полное наименование органа регистрации прав
Выписка из Единого государственного реестра недвижимости об объекте недвижимости

Сведения о характеристиках объекта недвижимости

На основании запроса от 25.10.2024, поступившего на рассмотренного на рассмотрение 25.10.2024, сообщаем, что согласно записям Единого государственного реестра недвижимости:


Земельный участок		Раздел 1 Лист 1
вид объекта недвижимости		
Лист № 1 раздела 1	Всего листов раздела 1: 3	Всего листов выписки: 3
25.10.2024г. № КУВИ-001/2024-262496497		
Кадастровый номер:	90:18:010168:1174	
Номер кадастрового квартала:	90:18:010168	
Дата присвоения кадастрового номера:	30.08.2016	
Ранее присвоенный государственный учетный номер:	Кадастровый номер 0110900000:01:068:0304 04.08.2005 Евпаторийское городское управление земельных ресурсов	
Местоположение:	Республика Крым, г Евпатория, снт Весна, 6 аллея, уч 236	
Площадь:	414	
Кадастровая стоимость, руб.:	164189.91	
Кадастровые номера расположенных в пределах земельного участка объектов недвижимости:	данные отсутствуют	
Кадастровые номера объектов недвижимости, из которых образован объект недвижимости:	данные отсутствуют	
Кадастровые номера образованных объектов недвижимости:	данные отсутствуют	
Категория земель:	Земли населенных пунктов	
Виды разрешенного использования:	Ведение садоводства	
Сведения о кадастровом инженере:	данные отсутствуют	
Сведения о лесах, водных объектах и об иных природных объектах, расположенных в пределах земельного участка:	данные отсутствуют	
Сведения о том, что земельный участок полностью расположен в границах зоны с особыми условиями использования территории, территории объекта культурного наследия, публичного сервитута:	данные отсутствуют	
Сведения о том, что земельный участок расположен в границах особой экономической зоны, территории опережающего развития, зоны территориального развития в Российской Федерации, игорной зоны:	данные отсутствуют	

	ДОКУМЕНТ ПОДПИСАН
	ЭЛЕКТРОННОЙ ПОДПИСЬЮ
	Сертификат: 009F0BDC181A023B64597F1E2579BEFB50
	Выдатель: ФЕДЕРАЛЬНАЯ СЛУЖБА ГОСУДАРСТВЕННОЙ РЕГИСТРАЦИИ, КАДАСТРА И КАРТОГРАФИИ
	Действителен: с 02.08.2024 по 26.10.2025

полное наименование должности

инициалы, фамилия

Земельный участок		
Вид объекта недвижимости		
Лист № 2 раздела 1	Всего листов раздела 1: 3	Всего разделов: 1
25.10.2024г. № КУВИ-001/2024-262496497		Всего листов выписки: 3
Кадастровый номер: 90:18:010168:1174		
Сведения о том, что земельный участок расположен в границах особо охраняемой природной территории, Байкальской природной территории и ее экологических зон, лесопарковым зеленом поясе, охотничьего угодья, лесничества:	данные отсутствуют	
Сведения о расположении земельного участка и (или) расположенного на нем объекта недвижимости в границах территории, в отношении которой принято решение о резервировании земель для государственных или муниципальных нужд:	данные отсутствуют	
Сведения о результатах проведения государственного земельного надзора:	данные отсутствуют	
Сведения о расположении земельного участка в границах территории, в отношении которой утвержден проект межевания территории:	данные отсутствуют	
Условный номер земельного участка:	данные отсутствуют	
Сведения о принятии акта и (или) заключения договора, предусматривающих предоставление в соответствии с земельным законодательством исполнительным органом государственным органом власти или органом местного самоуправления, находящегося в государственной или муниципальной собственности земельного участка для строительства наемного дома социального использования или наемного дома коммерческого использования:	данные отсутствуют	
Сведения о том, что земельный участок или земельные участки образованы на основании решения об изъятии земельного участка и (или) расположенного на нем объекта недвижимости для государственных или муниципальных нужд:	данные отсутствуют	
Сведения о том, что земельный участок образован из земель или земельного участка, государственная собственность на которые не разграничена:	данные отсутствуют	
Сведения о наличии земельного спора о местоположении границ земельных участков:	данные отсутствуют	
Статус записи об объекте недвижимости:	Сведения об объекте недвижимости имеют статус "актуальные, ранее учтенные"	
Особые отметки:	Граница земельного участка не установлена в соответствии с требованиями земельного законодательства. Сведения о вещных правах на объект недвижимости, не зарегистрированных в	



 ДОКУМЕНТ ПОДПИСАН

 ЭЛЕКТРОННОЙ ПОДПИСЬЮ

 Сертификат: 009F0BDC181A023B64597F1E2579BEFB50

 Владелец: ФЕДЕРАЛЬНАЯ СЛУЖБА ГОСУДАРСТВЕННОЙ

 РЕГИСТРАЦИИ, КАДАСТРА И КАРТОГРАФИИ

 Действителен: с 02.08.2024 по 26.10.2025


ПОЛНОЕ НАИМЕНОВАНИЕ ДОЛЖНОСТИ

ИНИЦИАЛЫ, ФАМИЛИЯ

Земельный участок		
вид объекта недвижимости		
Лист № 3 раздела 1	Всего листов раздела 1: 3	Всего разделов: 1
25.10.2024г. № КУВИ-001/2024-262496497		Всего листов выписки: 3
Кадастровый номер: 90:18:010168:1174		

реестре прав, ограничений прав и обременений недвижимого имущества: Вид права: Собственность; Правообладатель: Физическое лицо; реквизиты документа-основания: государственный акт на право собственности на земельный участок от 04.08.2005 серия: КМ № 120117 выдан: Евпаторийское городское управление земельных ресурсов. Сведения, необходимые для заполнения разделов: 2 - Сведения о зарегистрированных правах; 3 - Описание местоположения земельного участка; 4 - Сведения о частях земельного участка, отсутствуют.

Получатель выписки: Михальченко Светлана Алексеевна



ПОЛНОЕ НАИМЕНОВАНИЕ ДОЛЖНОСТИ

инициалы, фамилия